



Version web

# Ville de Laons

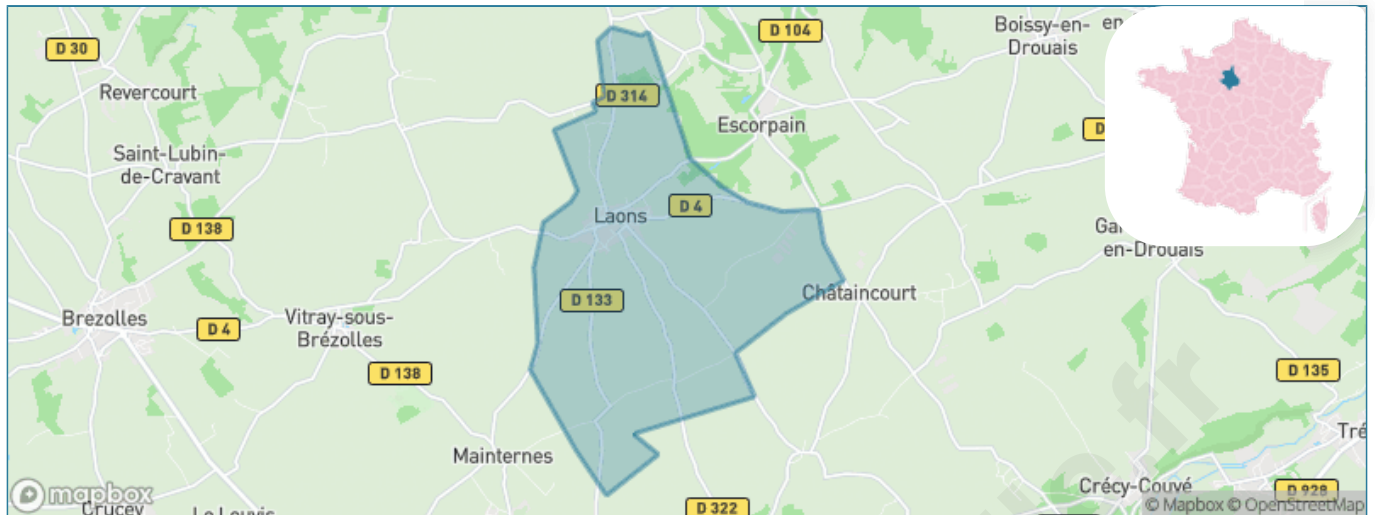
Présenté par

**BIEN** dans  
ma **VILLE** 

# Sommaire

Situation géographique .....	3
Statistiques sur la population .....	4
Evolution du nombre d'habitants .....	4
Tranche d'âge .....	5
0-14 ans .....	5
15-29 ans .....	5
30-44 ans .....	5
45-59 ans .....	5
60-74 ans .....	5
75-89 ans .....	5
90 ans et + .....	5
Activité professionnelle .....	5
Agriculteurs .....	5
Artisans, Commerçants .....	5
Cadres et sup. ....	5
Professions intermédiaires .....	5
Employé .....	5
Ouvrier .....	5
Retraité .....	5
Autres .....	5
Niveau de diplôme .....	6
Sans diplôme ou CEP .....	6
Brevet, BEPC, DNB .....	6
CAP-BEP ou équivalent .....	6
BAC ou équivalent .....	6
BAC+2 .....	6
BAC+3 ou +4 .....	6
BAC+5 ou plus .....	6
Composition des ménages .....	6
Couple sans enfant .....	6
Couple avec enfant(s) .....	6
Famille monoparentale .....	6
Colocation / Autre .....	6
Personnes seules .....	6
Profils électoraux .....	7
Premier tour .....	7
Sécurité .....	8
Evolution du nombre d'infractions .....	8
Pour comparer .....	9
Services à la population .....	10
Commerce .....	10
Éducation .....	10
Villes autour de Laons .....	11

# Situation géographique



## i Informations clés

- **Région** : Centre-Val de Loire
- **Département** : Eure-et-Loir
- **Code postal** : 28270
- **Superficie** : 15 km<sup>2</sup>



# Statistiques sur la population



Nombre d'habitants

**648**



Age moyen

**42 ans**



Pop active

**51.1%**



Taux chômage

**8.2%**



Pop densité

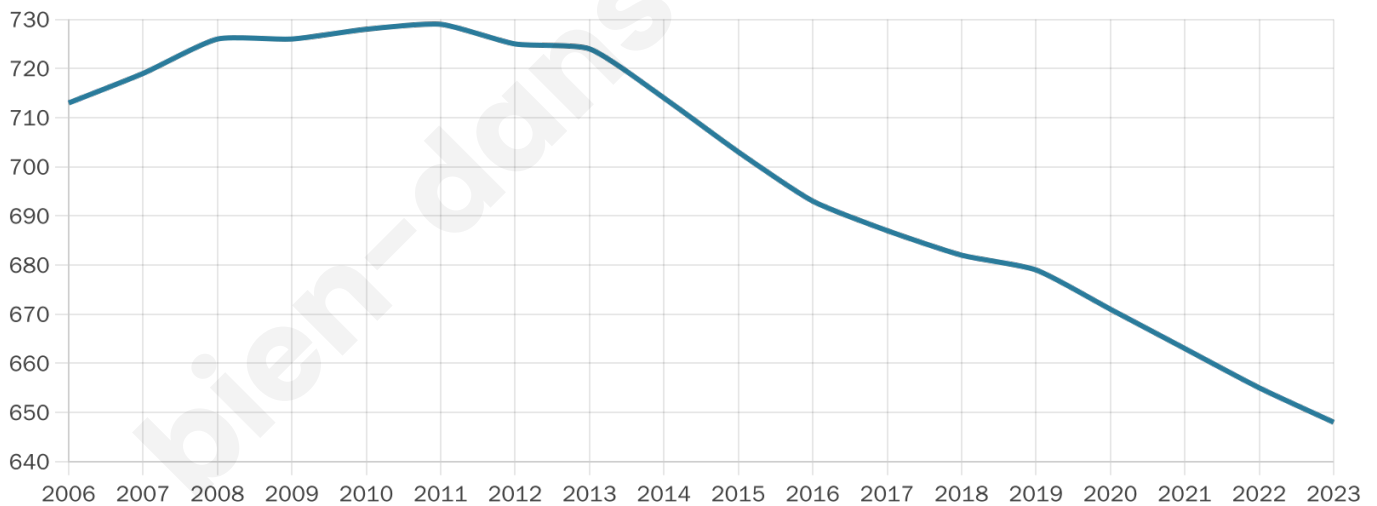
**43 h/km<sup>2</sup>**



Revenu moyen

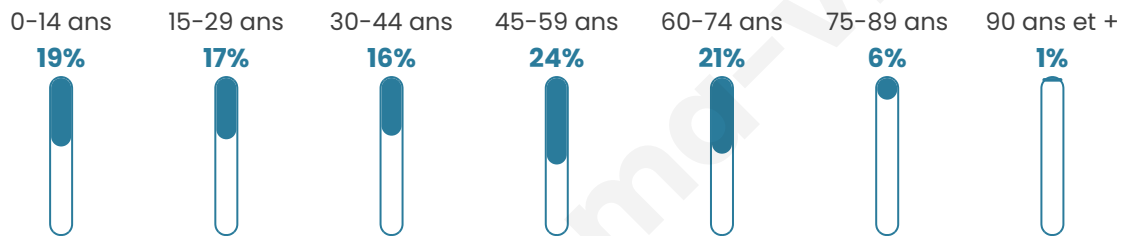
**22 100 €/an**

## Evolution du nombre d'habitants

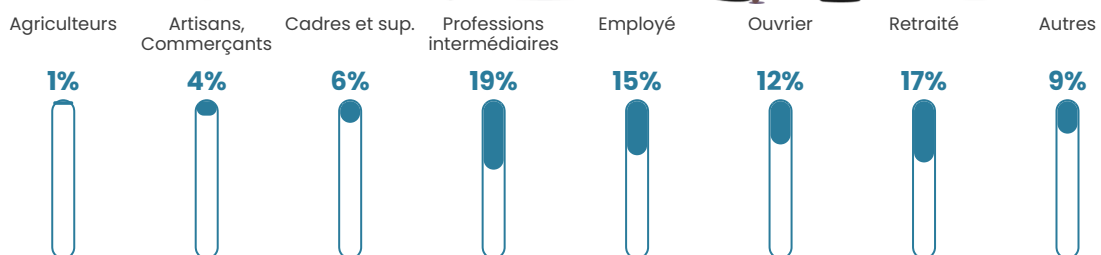


Sources : Institut national de la statistique et des études économiques (insee) selon Les dernières parutions officielles de 2024 portant sur les années 2020, 2021 et 2022.


## Tranche d'âge




## Activité professionnelle



## Niveau de diplôme




## Composition des ménages





# Profils électoraux

## Premier tour

	Marine LE PEN	40.36 %
	Emmanuel MACRON	22.62 %
	Jean-Luc MÉLENCHON	11.31 %
	Éric ZEMMOUR	7.71 %
	Valérie PÉCRESSÉ	3.86 %
	Yannick JADOT	3.08 %
	Jean LASSALLE	2.31 %
	Nicolas DUPONT-AIGNAN	2.31 %
	Anne HIDALGO	1.80 %
	Nathalie ARTHAUD	1.54 %
	Fabien ROUSSEL	1.54 %
	Philippe POUTOU	1.54 %

## Second tour

	Emmanuel MACRON	39,23 %
	Marine LE PEN	60,77 %

### 503 inscrits

Participation : 78.33%

Votes blancs : 6.6%

Votes nuls : 1.52%

### 503 inscrits

Participation : 79.52%

Votes blancs : 1.75%

Votes nuls : 1.00%

# Sécurité



Agressions physiques / sexuelles

0



Cambriolages

0



Vols / dégradations

0



Stupéfiants

0

## Evolution du nombre d'infractions



## Pour comparer

(en proportion du nombre d'habitants)

■ Ville ■ Département ■ Région



Sources : Bases statistiques communale, départementale et régionale de la délinquance enregistrée par la police et la gendarmerie nationales selon les dernières parutions officielles de 2025 portant sur l'année 2024 ([data.gouv](https://data.gouv.fr)).

Agressions physiques / sexuelles : Violences sexuelles, coups et blessures volontaires intrafamiliaux, coups et blessures volontaires, autres coups, blessures volontaires et vols violents sans arme.

Cambriolages : Cambriolages de logements.

Vols : Vols avec armes, vols d'accessoires sur véhicules, vols dans les véhicules, vols de véhicules, vols sans violence contre des personnes, destructions, dégradations volontaires et escroqueries.

Stupéfiants : Trafic de stupéfiants dont (AFD) et usage de stupéfiants.

# Services à la population



## Commerce

Hypermarché	X <a href="#">Saint-Lubin-des-Joncherets</a> 7km
Supermarché	X <a href="#">Nonancourt</a> 7km
Superette	1
Boulangerie	X <a href="#">Saint-Lubin-des-Joncherets</a> 8km
Boucherie	X <a href="#">Nonancourt</a> 8km
Restaurant	X <a href="#">Saint-Lubin-des-Joncherets</a> 7km
Garage	X <a href="#">Escorpain</a> 3km
Station-service	X <a href="#">Nonancourt</a> 8km
Banque	X <a href="#">Saint-Lubin-des-Joncherets</a> 7km
La poste	X <a href="#">Saulnières</a> 7km
Coiffeur	X <a href="#">Saulnières</a> 6km
Tabac	X <a href="#">Saint-Rémy-sur-Avre</a> 8km
Bars / discothèque	1
Bibliothèque	X <a href="#">Vernouillet</a> 12km
Cinéma	X <a href="#">Dreux</a> 13km
Vétérinaire	1



## Santé

Pharmacie	X <a href="#">Saint-Lubin-des-Joncherets</a> 7km
Hôpital	X <a href="#">Dreux</a> 14km
Laboratoire d'analyses médicales	X <a href="#">Saint-Lubin-des-Joncherets</a> 8km
Etablissement pour handicapé	X <a href="#">Nonancourt</a> 8km
EHPA	X <a href="#">Saint-Lubin-des-Joncherets</a> 7km
Médecin	X <a href="#">Saint-Lubin-des-Joncherets</a> 7km
Dentiste	X <a href="#">Saint-Lubin-des-Joncherets</a> 7km
Chirurgien	X <a href="#">Vernouillet</a> 13km
Dermatologue	X <a href="#">Dreux</a> 16km
Anesthésiste	X <a href="#">Verneuil d'Avre et d'Iton</a> 19km
Gastro-entérologue	X <a href="#">Cherisy</a> 18km
Gynécologue	X <a href="#">Dreux</a> 14km
Cancérologue	X <a href="#">Mainvilliers</a> 34km
Neurologue	X <a href="#">Dreux</a> 14km
Ophtalmologue	X <a href="#">Dreux</a> 14km
ORL	X <a href="#">Dreux</a> 14km
Cardiologue	X <a href="#">Dreux</a> 14km
Pédiatre	X <a href="#">Dreux</a> 14km
Pneumologue	X <a href="#">Dreux</a> 14km
Psychologue	X <a href="#">Dreux</a> 13km
Radiologue	X <a href="#">Dreux</a> 14km
Rhumatologue	X <a href="#">Dreux</a> 15km
Sage-femme	X <a href="#">Dreux</a> 14km



## Éducation

Crèche	X <a href="#">Saint-Rémy-sur-Avre</a> 7km
Ecole maternelle Public	X <a href="#">Saint-Lubin-des-Joncherets</a> 7km
Ecole maternelle Privé	X <a href="#">Pontgouin</a> 25km
Ecole primaire Public	1
Ecole primaire Privé	X <a href="#">Brezolles</a> 8km
Collège Public	X <a href="#">Nonancourt</a> 8km
Collège Privé	X <a href="#">Bérou-la-Mulotière</a> 11km
Lycée Public	X <a href="#">Dreux</a> 12km
Lycée Privé	X <a href="#">Dreux</a> 14km

Sources : Base Sirene des entreprises et de leurs établissements selon les dernières parutions officielles de 2025 portant sur l'année 2024 ([data.gouv](#)). Liste, localisation et tarifs des professionnels de santé selon les dernières parutions officielles de 2025 portant sur l'année 2024 ([opendatasoft](#)) et FINISS Extraction du Fichier des établissements selon les dernières parutions officielles de 2025 portant sur l'année 2024 ([data.gouv](#)). Adresse et géolocalisation des établissements d'enseignement du premier et second degrés selon les dernières parutions officielles de 2025 portant sur l'année 2024 ([data.education.gouv](#))

## Villes autour de Laons

Ville	Habitants	Superficie	Pop densité	Pop active	Taux chômage	Revenu moyen	Prix immobilier
Escorpain	223	9 km <sup>2</sup>	25 h/km <sup>2</sup>	55.6%	4.9%	26 370 €/an	1 385 €/m <sup>2</sup>
Châtaincourt	221	14 km <sup>2</sup>	16 h/km <sup>2</sup>	52.5%	2.3%	26 510 €/an	1 265 €/m <sup>2</sup>
Prudemanche	262	15 km <sup>2</sup>	17 h/km <sup>2</sup>	53.8%	4.6%	24 600 €/an	847 €/m <sup>2</sup>
Saint-Ange-et-Torçay	284	16 km <sup>2</sup>	18 h/km <sup>2</sup>	49.3%	5.6%	24 280 €/an	1 300 €/m <sup>2</sup>
Saint-Lubin-de-Cravant	54	6 km <sup>2</sup>	9 h/km <sup>2</sup>	55.6%	3.7%	NC	1 090 €/m <sup>2</sup>
Boissy-en-Drouais	226	6 km <sup>2</sup>	38 h/km <sup>2</sup>	57.1%	7.1%	26 140 €/an	1 528 €/m <sup>2</sup>
Saulnières	751	10 km <sup>2</sup>	75 h/km <sup>2</sup>	53.5%	5.1%	23 180 €/an	1 253 €/m <sup>2</sup>
Garancières-en-Drouais	272	6 km <sup>2</sup>	45 h/km <sup>2</sup>	47.4%	2.2%	26 040 €/an	1 385 €/m <sup>2</sup>
Fontaine-les-Ribouts	186	7 km <sup>2</sup>	27 h/km <sup>2</sup>	51.1%	2.2%	25 160 €/an	1 697 €/m <sup>2</sup>
Nonancourt (5 avis)	2 321	7 km <sup>2</sup>	332 h/km <sup>2</sup>	44.3%	8.3%	20 450 €/an	1 885 €/m <sup>2</sup>
Revercourt	26	5 km <sup>2</sup>	5 h/km <sup>2</sup>	46.2%	7.7%	NC	1 167 €/m <sup>2</sup>
Dampierre-sur-Avre	756	18 km <sup>2</sup>	42 h/km <sup>2</sup>	47.8%	4.4%	24 570 €/an	1 361 €/m <sup>2</sup>
Saint-Lubin-des-Joncherets (5 avis)	4 116	14 km <sup>2</sup>	294 h/km <sup>2</sup>	42.2%	6.7%	21 300 €/an	1 497 €/m <sup>2</sup>
Maillebois (1 avis)	941	41 km <sup>2</sup>	23 h/km <sup>2</sup>	48.8%	3.6%	23 890 €/an	1 325 €/m <sup>2</sup>
Louvilliers-en-Drouais	230	4 km <sup>2</sup>	58 h/km <sup>2</sup>	38.3%	4.3%	26 220 €/an	1 678 €/m <sup>2</sup>

bien-dans-ma-ville.fr



# **Vous aimez votre ville ? Notez-la !**

Et faites-nous part de vos remarques constructives



Avec

**BIEN** dans ma **VILLE** 