



Version web

Ville de Lanuéjols

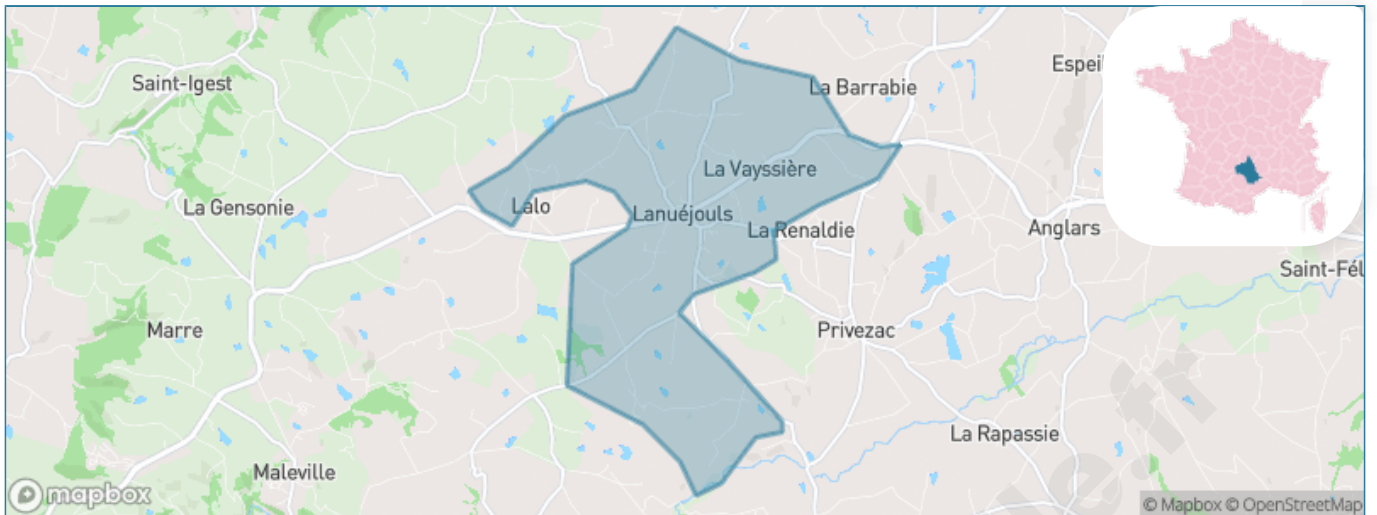
Présenté par

BIEN dans
ma **VILLE** 

Sommaire

Situation géographique	3
Statistiques sur la population	4
Evolution du nombre d'habitants	4
Tranche d'âge	5
0-14 ans	5
15-29 ans	5
30-44 ans	5
45-59 ans	5
60-74 ans	5
75-89 ans	5
90 ans et +	5
Activité professionnelle	5
Agriculteurs	5
Artisans, Commerçants	5
Cadres et sup.	5
Professions intermédiaires	5
Employé	5
Ouvrier	5
Retraité	5
Autres	5
Niveau de diplôme	6
Sans diplôme ou CEP	6
Brevet, BEPC, DNB	6
CAP-BEP ou équivalent	6
BAC ou équivalent	6
BAC+2	6
BAC+3 ou +4	6
BAC+5 ou plus	6
Composition des ménages	6
Couple sans enfant	6
Couple avec enfant(s)	6
Famille monoparentale	6
Colocation / Autre	6
Personnes seules	6
Profils électoraux	7
Premier tour	7
Sécurité	8
Evolution du nombre d'infractions	8
Pour comparer	9
Services à la population	10
Commerce	10
Éducation	10
Villes autour de Lanuéjols	11

Situation géographique



i Informations clés

- **Région** : Occitanie
- **Département** : Aveyron
- **Code postal** : 12350
- **Superficie** : 12 km²



AVEYRON



LE DÉPARTEMENT

Statistiques sur la population



Nombre d'habitants

779



Age moyen

48 ans



Pop active

41.6%



Taux chômage

5%



Pop densité

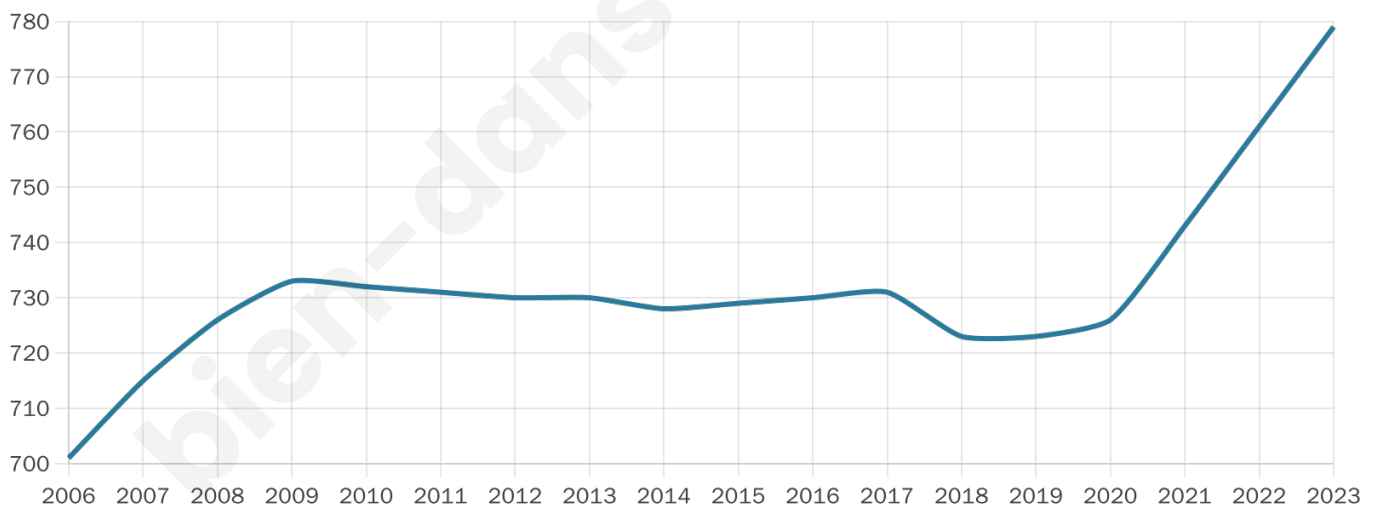
65 h/km²



Revenu moyen

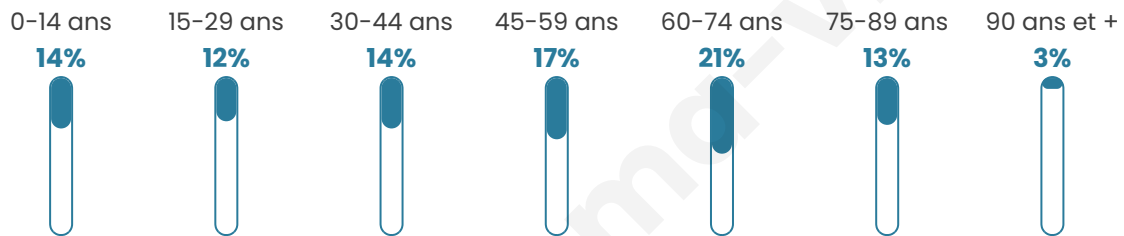
21 990 €/an

Evolution du nombre d'habitants

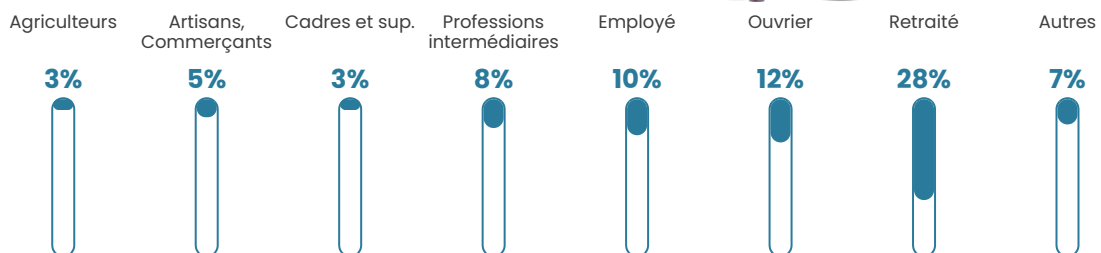


Sources : Institut national de la statistique et des études économiques (insee) selon Les dernières parutions officielles de 2024 portant sur les années 2020, 2021 et 2022.


Tranche d'âge




Activité professionnelle



Niveau de diplôme















Composition des ménages





Profils électoraux

Premier tour

	Emmanuel MACRON	35.02 %
	Marine LE PEN	20.04 %
	Jean-Luc MÉLENCHON	17.62 %
	Jean LASSALLE	5.95 %
	Éric ZEMMOUR	5.95 %
	Valérie PÉCRESSÉ	4.41 %
	Anne HIDALGO	2.86 %
	Nicolas DUPONT- AIGNAN	2.86 %
	Yannick JADOT	2.20 %
	Fabien ROUSSEL	1.98 %
	Philippe POUTOU	1.10 %
	Nathalie ARTHAUD	0.00 %

Second tour

	Emmanuel MACRON	64,15 %
	Marine LE PEN	35,85 %

537 inscrits

Participation : 85.29%

Votes blancs : 8.52%

Votes nuls : 1.97%

537 inscrits

Participation : 88.08%

Votes blancs : 2.75%

Votes nuls : 1.27%

Sécurité



Agressions physiques / sexuelles

0



Cambriolages

0



Vols / dégradations

0



Stupéfiants

0

Evolution du nombre d'infractions



Pour comparer

(en proportion du nombre d'habitants)



Sources : Bases statistiques communale, départementale et régionale de la délinquance enregistrée par la police et la gendarmerie nationales selon les dernières parutions officielles de 2025 portant sur l'année 2024 ([data.gouv](https://data.gouv.fr)).

Agressions physiques / sexuelles : Violences sexuelles, coups et blessures volontaires intrafamiliaux, coups et blessures volontaires, autres coups, blessures volontaires et vols violents sans arme.

Cambriolages : Cambriolages de logements.

Vols : Vols avec armes, vols d'accessoires sur véhicules, vols dans les véhicules, vols de véhicules, vols sans violence contre des personnes, destructions, dégradations volontaires et escroqueries.

Stupéfiants : Trafic de stupéfiants dont (AFD) et usage de stupéfiants.

Services à la population



Commerce

Hypermarché	X Villefranche-de-Rouergue 16km
Supermarché	X Montbazens 7km
Superette	4
Boulangerie	3
Boucherie	1
Restaurant	3
Garage	2
Station-service	X Montbazens 9km
Banque	1
La poste	X Montbazens 8km
Coiffeur	2
Tabac	X Montbazens 8km
Bars / discothèque	1
Bibliothèque	X Salles-Courbatiès 8km
Cinéma	X Villefranche-de-Rouergue 13km
Vétérinaire	1



Santé

Pharmacie	1
Hôpital	X Villefranche-de-Rouergue 14km
Laboratoire d'analyses médicales	X Villefranche-de-Rouergue 13km
Etablissement pour handicapé	X Rignac 11km
EHPA	X Montbazens 7km
Médecin	4
Dentiste	X Montbazens 8km
Chirurgien	X Villefranche-de-Rouergue 14km
Dermatologue	X Villefranche-de-Rouergue 13km
Anesthésiste	X Villefranche-de-Rouergue 14km
Gastro-entérologue	X Villefranche-de-Rouergue 14km
Gynécologue	X Decazeville 17km
Cancérologue	X Aurillac 58km
Neurologue	X Rodez 34km
Ophthalmologue	X Villefranche-de-Rouergue 13km
ORL	X Figeac 22km
Cardiologue	X Villefranche-de-Rouergue 13km
Pédiatre	X Figeac 22km
Pneumologue	X Rodez 32km
Psychologue	X Rodez 33km
Radiologue	X Conques-en-Rouergue 30km
Rhumatologue	X Rodez 34km
Sage-femme	X Rignac 11km



Éducation

Crèche	X Maleville 3km
Ecole maternelle Public	X Villefranche-de-Rouergue 13km
Ecole maternelle Privé	X Molières 45km
Ecole primaire Public	1
Ecole primaire Privé	X Drulhe 5km
Collège Public	X Rignac 11km
Collège Privé	X Rignac 11km
Lycée Public	X Villefranche-de-Rouergue 12km
Lycée Privé	X Rignac 10km

Sources : Base Sirene des entreprises et de leurs établissements selon les dernières parutions officielles de 2025 portant sur l'année 2024 ([data.gouv](#)). Liste, localisation et tarifs des professionnels de santé selon les dernières parutions officielles de 2025 portant sur l'année 2024 ([opendatasoft](#)) et FINISS Extraction du Fichier des établissements selon les dernières parutions officielles de 2025 portant sur l'année 2024 ([data.gouv](#)). Adresse et géolocalisation des établissements d'enseignement du premier et second degrés selon les dernières parutions officielles de 2025 portant sur l'année 2024 ([data.education.gouv](#))

Villes autour de Lanuéjols

Ville	Habitants	Superficie	Pop densité	Pop active	Taux chômage	Revenu moyen	Prix immobilier
Privezac	350	11 km ²	32 h/km ²	48.6%	4.3%	22 810 €/an	857 €/m ²
Vaureilles	485	14 km ²	35 h/km ²	41.6%	2.9%	21 530 €/an	500 €/m ²
Maleville	967	36 km ²	27 h/km ²	44.2%	3.6%	21 690 €/an	1 149 €/m ²
Anglars-Saint-Félix	930	22 km ²	42 h/km ²	48.1%	1.7%	21 490 €/an	1 552 €/m ²
Brandonnet (2 avis)	287	12 km ²	24 h/km ²	41.5%	3.1%	21 540 €/an	1 206 €/m ²
Drulhe	448	18 km ²	25 h/km ²	44.4%	3.1%	21 790 €/an	1 034 €/m ²
Saint-Igest	188	11 km ²	17 h/km ²	36.2%	2.7%	21 250 €/an	1 236 €/m ²
Compolibat	335	17 km ²	20 h/km ²	40.6%	3%	21 590 €/an	961 €/m ²
Roussennac	618	17 km ²	36 h/km ²	48.1%	3.1%	23 840 €/an	1 571 €/m ²
Salles-Courbatiès (1 avis)	480	13 km ²	37 h/km ²	39%	4.2%	20 480 €/an	1 544 €/m ²
Peyrusse-le-Roc	197	13 km ²	15 h/km ²	46.7%	2.5%	20 510 €/an	1 553 €/m ²
Montbazens (2 avis)	1 446	17 km ²	85 h/km ²	38.2%	3.7%	21 500 €/an	1 219 €/m ²
Prévinquières	269	20 km ²	13 h/km ²	46.8%	4.8%	18 170 €/an	2 611 €/m ²
Valzergues (1 avis)	207	6 km ²	35 h/km ²	48.8%	1%	23 820 €/an	574 €/m ²
Le Bas Ségala	1 608	82 km ²	20 h/km ²	40.2%	3.1%	20 100 €/an	1 054 €/m ²

bien-dans-ma-ville.fr



Vous aimez votre ville ? Notez-la !

Et faites-nous part de vos remarques constructives



Avec

BIEN dans ma **VILLE** 