



Version web

Ville de Lantosque

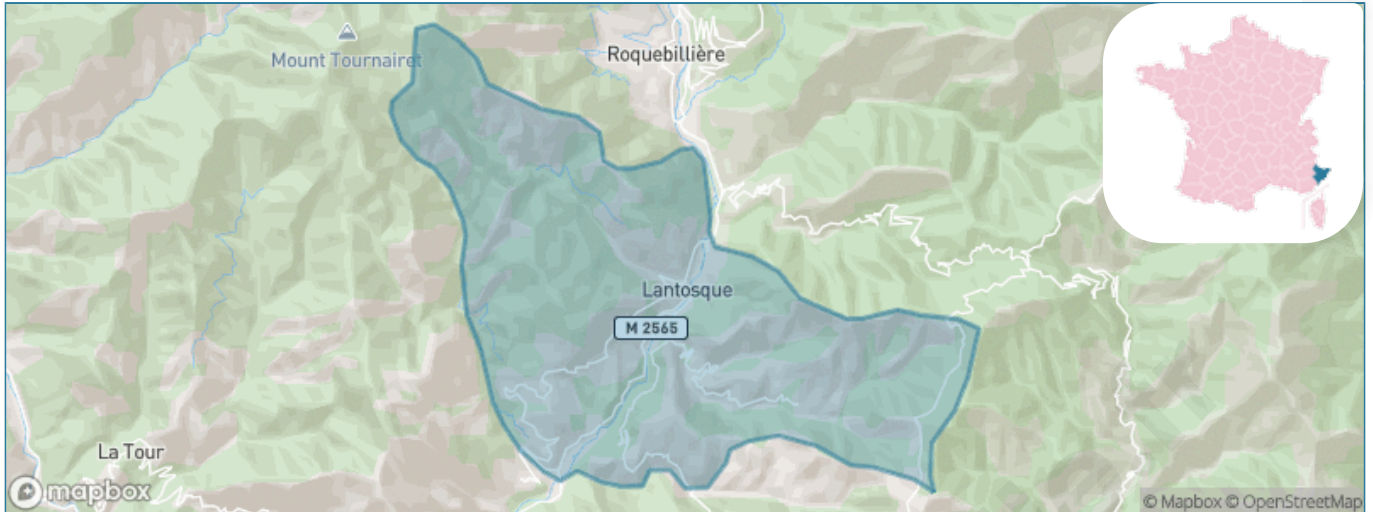
Présenté par

BIEN dans
ma **VILLE** 

Sommaire

Situation géographique	3
Statistiques sur la population	4
Evolution du nombre d'habitants	4
Tranche d'âge	5
0-14 ans	5
15-29 ans	5
30-44 ans	5
45-59 ans	5
60-74 ans	5
75-89 ans	5
90 ans et +	5
Activité professionnelle	5
Agriculteurs	5
Artisans, Commerçants	5
Cadres et sup.	5
Professions intermédiaires	5
Employé	5
Ouvrier	5
Retraité	5
Autres	5
Niveau de diplôme	6
Sans diplôme ou CEP	6
Brevet, BEPC, DNB	6
CAP-BEP ou équivalent	6
BAC ou équivalent	6
BAC+2	6
BAC+3 ou +4	6
BAC+5 ou plus	6
Composition des ménages	6
Couple sans enfant	6
Couple avec enfant(s)	6
Famille monoparentale	6
Colocation / Autre	6
Personnes seules	6
Profils électoraux	7
Premier tour	7
Sécurité	8
Evolution du nombre d'infractions	8
Pour comparer	9
Services à la population	10
Commerce	10
Éducation	10
Villes autour de Lantosque	11

Situation géographique



i Informations clés

- **Région** : Provence-Alpes-Côte d'Azur
- **Département** : Alpes-Maritimes
- **Métropole** : Métropole Nice Côte d'Azur
- **Code postal** : 06450
- **Superficie** : 44 km²



**MÉTROPOLE
NICE CÔTE D'AZUR**

Statistiques sur la population



Nombre d'habitants

1 198



Age moyen

45 ans



Pop active

44.2%



Taux chômage

8.4%



Pop densité

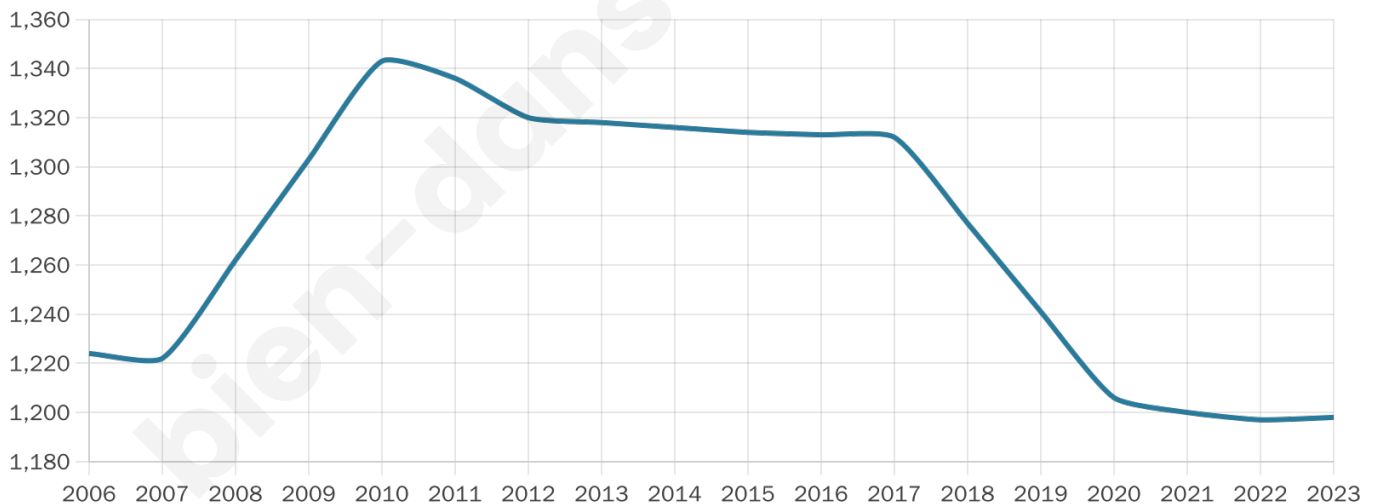
27 h/km²



Revenu moyen

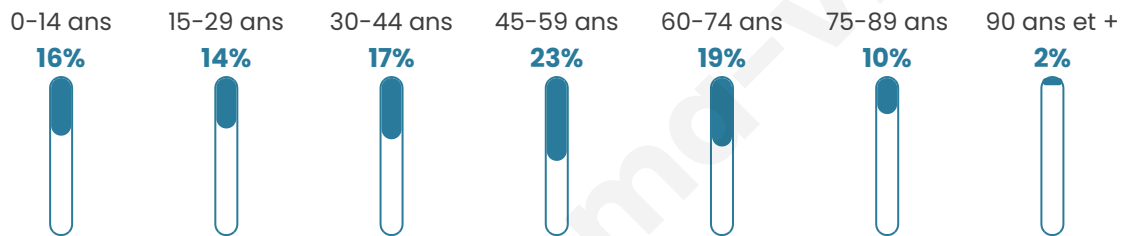
21 410 €/an

Evolution du nombre d'habitants

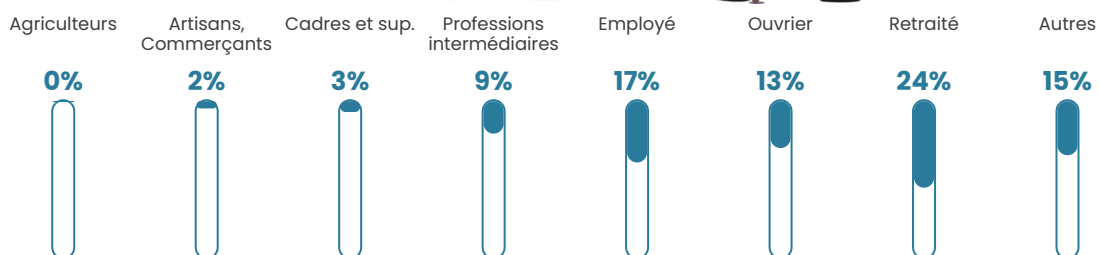


Sources : Institut national de la statistique et des études économiques (insee) selon Les dernières parutions officielles de 2024 portant sur les années 2020, 2021 et 2022.


Tranche d'âge




Activité professionnelle



Niveau de diplôme



Composition des ménages



Profils électoraux

Premier tour

	Marine LE PEN	40.25 %
	Emmanuel MACRON	15.08 %
	Jean-Luc MÉLENCHON	12.34 %
	Éric ZEMMOUR	10.09 %
	Valérie PÉCRESSÉ	6.46 %
	Jean LASSALLE	6.37 %
	Yannick JADOT	2.74 %
	Nicolas DUPONT-AIGNAN	2.45 %
	Fabien ROUSSEL	2.35 %
	Anne HIDALGO	1.18 %
	Nathalie ARTHAUD	0.39 %
	Philippe POUTOU	0.29 %



1 348 inscrits

Participation : 77.45%

Votes blancs : 1.05%

Votes nuls : 1.15%

Second tour

	Emmanuel MACRON	29,31 %
	Marine LE PEN	70,69 %

1 349 inscrits

Participation : 76.35%

Votes blancs : 5.24%

Votes nuls : 3.01%

Sécurité



Agressions physiques / sexuelles

7



Cambriolages

0



Vols / dégradations

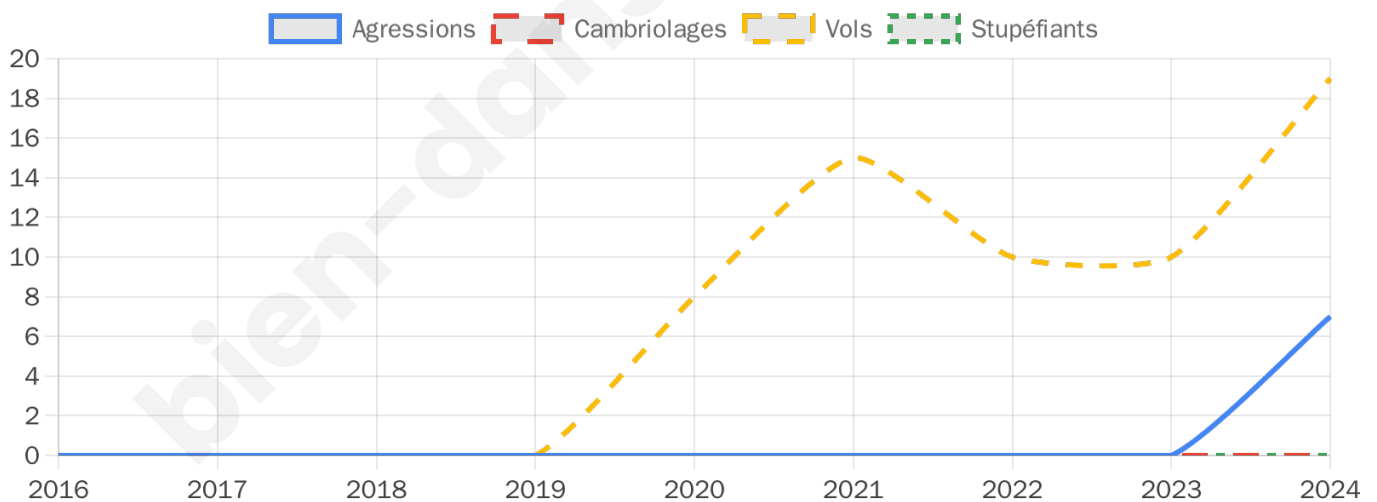
19



Stupéfiants

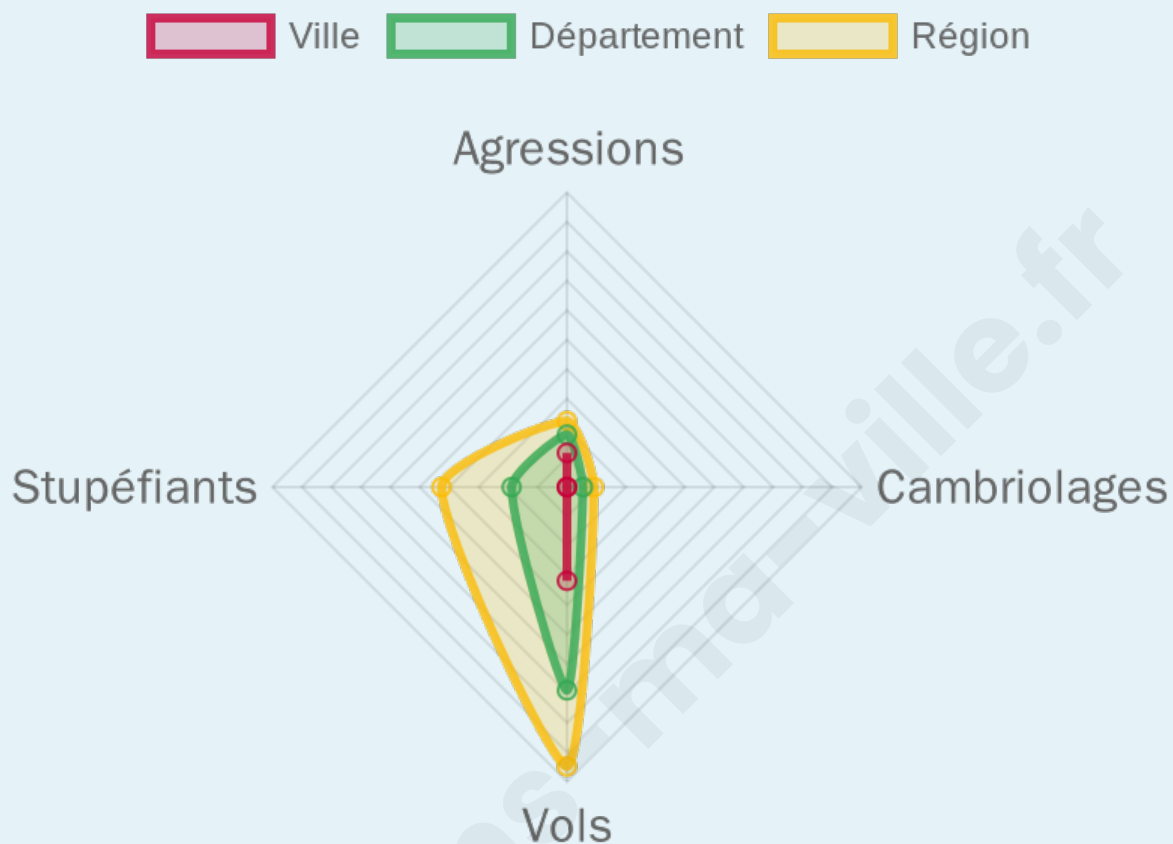
0

Evolution du nombre d'infractions



Pour comparer

(en proportion du nombre d'habitants)



Sources : Bases statistiques communale, départementale et régionale de la délinquance enregistrée par la police et la gendarmerie nationales selon les dernières parutions officielles de 2025 portant sur l'année 2024 ([data.gouv](https://data.gouv.fr)).

Agressions physiques / sexuelles : Violences sexuelles, coups et blessures volontaires intrafamiliaux, coups et blessures volontaires, autres coups, blessures volontaires et vols violents sans arme.

Cambriolages : Cambriolages de logements.

Vols : Vols avec armes, vols d'accessoires sur véhicules, vols dans les véhicules, vols de véhicules, vols sans violence contre des personnes, destructions, dégradations volontaires et escroqueries.

Stupéfiants : Trafic de stupéfiants dont (AFD) et usage de stupéfiants.

Services à la population



Commerce

Hypermarché	X Menton 23km
Supermarché	X Roquebillière 4km
Superette	1
Boulangerie	2
Boucherie	1
Restaurant	5
Garage	2
Station-service	X La Bollène-Vésubie 2km
Banque	X Roquebillière 5km
La poste	1
Coiffeur	1
Tabac	1
Bars / discothèque	4
Bibliothèque	X Sospel 15km
Cinéma	X Carros 24km
Vétérinaire	X Saint-Martin-Vésubie 12km



Santé

Pharmacie	1
Hôpital	X Cantaron 23km
Laboratoire d'analyses médicales	X Contes 18km
Etablissement pour handicapé	1
EHPA	1
Médecin	1
Dentiste	X Roquebillière 5km
Chirurgien	X Roquebillière 5km
Dermatologue	X Blausasc 20km
Anesthésiste	X Roquebillière 5km
Gastro-entérologue	X Levens 14km
Gynécologue	X Nice 26km
Cancérologue	X Nice 26km
Neurologue	X Colomars 25km
Ophtalmologue	X Sospel 15km
ORL	X L'Escarène 15km
Cardiologue	X Saint-Sauveur-sur-Tinée 21km
Pédiatre	X Carros 22km
Pneumologue	X Nice 26km
Psychologue	X Menton 25km
Radiologue	X Sospel 15km
Rhumatologue	X Menton 26km
Sage-femme	X Roquebillière 9km



Éducation

Crèche	1
Ecole maternelle Public	X Levens 14km
Ecole maternelle Privé	X Beausoleil 26km
Ecole primaire Public	1
Ecole primaire Privé	X Castillon 19km
Collège Public	X Roquebillière 5km
Collège Privé	X Nice 25km
Lycée Public	X Valdeblore 16km
Lycée Privé	X Roquebrune-Cap-Martin 26km

Sources : Base Sirene des entreprises et de leurs établissements selon les dernières parutions officielles de 2025 portant sur l'année 2024 ([data.gouv](#)). Liste, localisation et tarifs des professionnels de santé selon les dernières parutions officielles de 2025 portant sur l'année 2024 ([opendatasoft](#)) et FINISS Extraction du Fichier des établissements selon les dernières parutions officielles de 2025 portant sur l'année 2024 ([data.gouv](#)). Adresse et géolocalisation des établissements d'enseignement du premier et second degrés selon les dernières parutions officielles de 2025 portant sur l'année 2024 ([data.education.gouv](#))

Villes autour de Lantosque

Ville	Habitants	Superficie	Pop densité	Pop active	Taux chômage	Revenu moyen	Prix immobilier
La Bollène-Vésubie (1 avis)	662	35 km ²	19 h/km ²	46.8%	3.9%	21 550 €/an	1 836 €/m ²
Belvédère	601	75 km ²	8 h/km ²	43.3%	4.3%	21 380 €/an	2 041 €/m ²
Roquebillière	1 818	25 km ²	73 h/km ²	39.2%	3%	21 340 €/an	2 045 €/m ²
Utelle	805	68 km ²	12 h/km ²	50.2%	4%	22 120 €/an	1 777 €/m ²
Moulinet	268	41 km ²	7 h/km ²	36.6%	5.2%	20 200 €/an	1 553 €/m ²
Duranus	151	16 km ²	9 h/km ²	56.3%	2%	20 110 €/an	2 068 €/m ²
Lucéram (3 avis)	1 234	65 km ²	19 h/km ²	46.9%	3.5%	22 070 €/an	2 283 €/m ²
Venanson	195	18 km ²	11 h/km ²	38.5%	2.1%	19 100 €/an	3 981 €/m ²
La Tour (1 avis)	540	36 km ²	15 h/km ²	42.2%	3.9%	21 370 €/an	2 851 €/m ²
Coaraze	827	17 km ²	49 h/km ²	45.8%	5.1%	23 670 €/an	2 568 €/m ²
Saint-Martin-Vésubie (1 avis)	1 337	97 km ²	14 h/km ²	38.9%	3%	21 270 €/an	2 882 €/m ²
Tournefort (1 avis)	147	10 km ²	15 h/km ²	53.7%	3.4%	24 490 €/an	1 804 €/m ²
Levens (13 avis)	5 377	29 km ²	185 h/km ²	45.4%	3.2%	25 260 €/an	3 427 €/m ²
Touët-de-l'Escarène	300	4 km ²	75 h/km ²	57%	6.3%	22 260 €/an	2 781 €/m ²
Clans (1 avis)	703	37 km ²	19 h/km ²	44.4%	5.8%	21 960 €/an	1 946 €/m ²

bien-dans-ma-ville.fr



Vous aimez votre ville ? Notez-la !

Et faites-nous part de vos remarques constructives



Avec

BIEN dans ma **VILLE** 