



Version web

Ville de Lantic

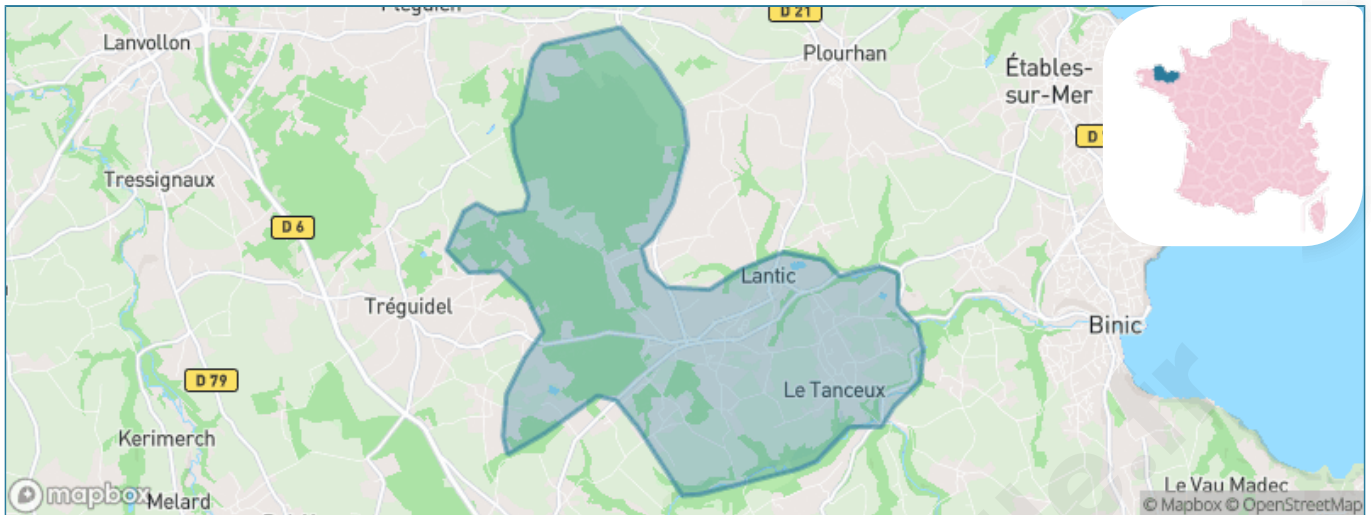
Présenté par

BIEN dans
ma **VILLE** 

Sommaire

Situation géographique	3
Statistiques sur la population	4
Evolution du nombre d'habitants	4
Tranche d'âge	5
0-14 ans	5
15-29 ans	5
30-44 ans	5
45-59 ans	5
60-74 ans	5
75-89 ans	5
90 ans et +	5
Activité professionnelle	5
Agriculteurs	5
Artisans, Commerçants	5
Cadres et sup.	5
Professions intermédiaires	5
Employé	5
Ouvrier	5
Retraité	5
Autres	5
Niveau de diplôme	6
Sans diplôme ou CEP	6
Brevet, BEPC, DNB	6
CAP-BEP ou équivalent	6
BAC ou équivalent	6
BAC+2	6
BAC+3 ou +4	6
BAC+5 ou plus	6
Composition des ménages	6
Couple sans enfant	6
Couple avec enfant(s)	6
Famille monoparentale	6
Colocation / Autre	6
Personnes seules	6
Profils électoraux	7
Premier tour	7
Sécurité	8
Evolution du nombre d'infractions	8
Pour comparer	9
Services à la population	10
Commerce	10
Éducation	10
Villes autour de Lantic	12

Situation géographique



i Informations clés

- **Région** : Bretagne
- **Département** : Côtes-d'armor
- **Code postal** : 22410
- **Superficie** : 15 km²



Côtes d'Armor
le Département 

Statistiques sur la population



Nombre d'habitants

1 814



Age moyen

42 ans



Pop active

46.1%



Taux chômage

4.7%



Pop densité

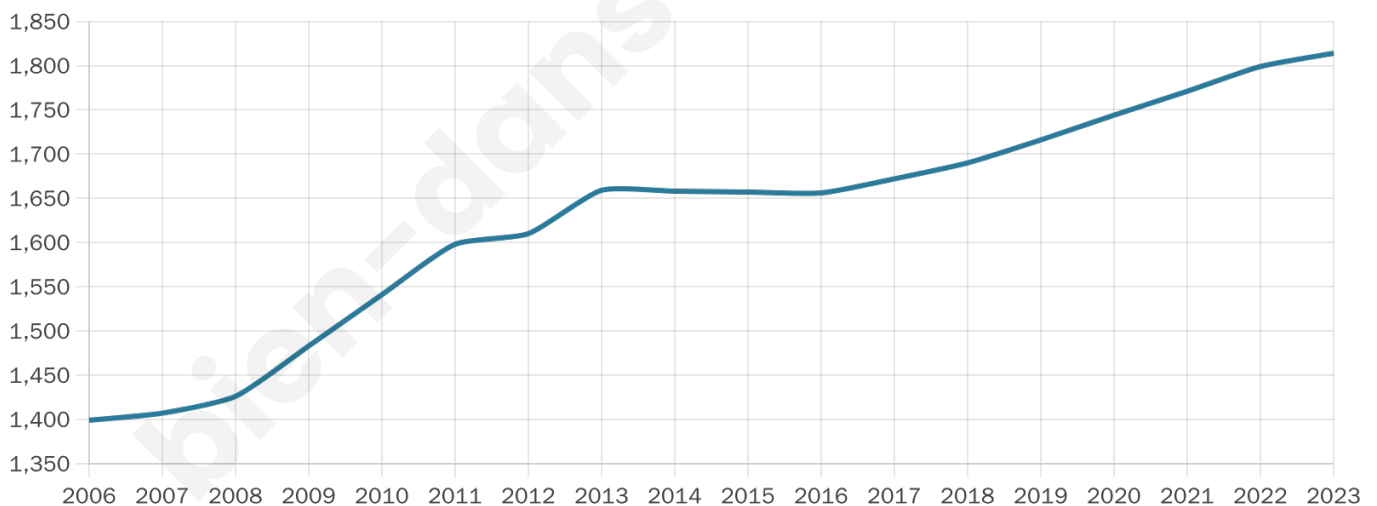
121 h/km²



Revenu moyen

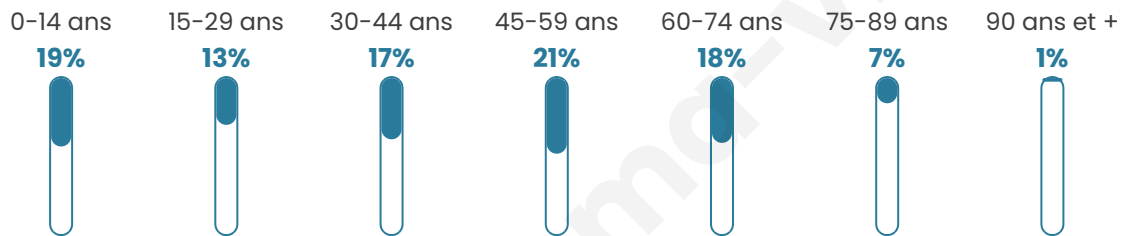
23 960 €/an

Evolution du nombre d'habitants

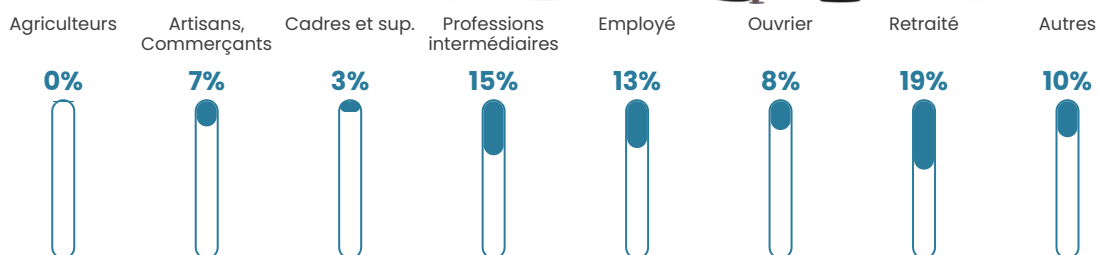


Sources : Institut national de la statistique et des études économiques (insee) selon Les dernières parutions officielles de 2024 portant sur les années 2020, 2021 et 2022.

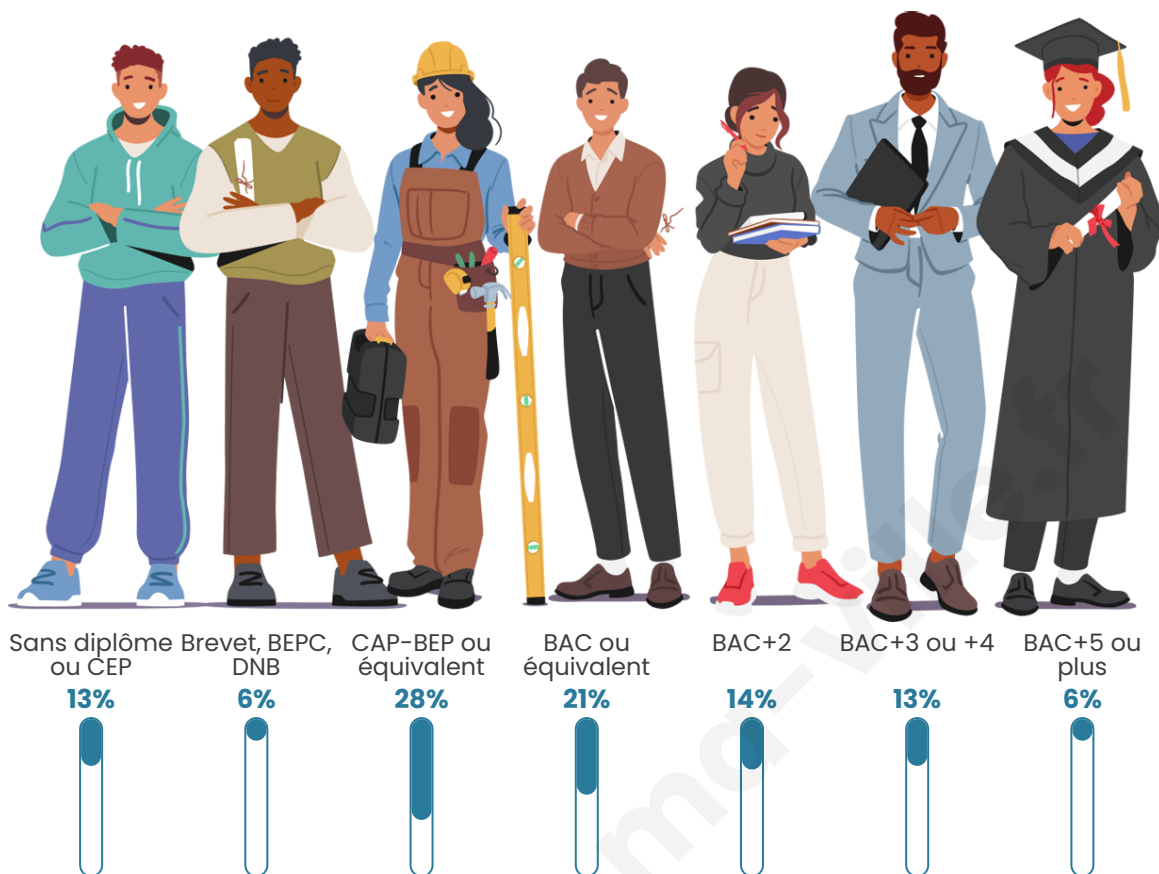
Tranche d'âge



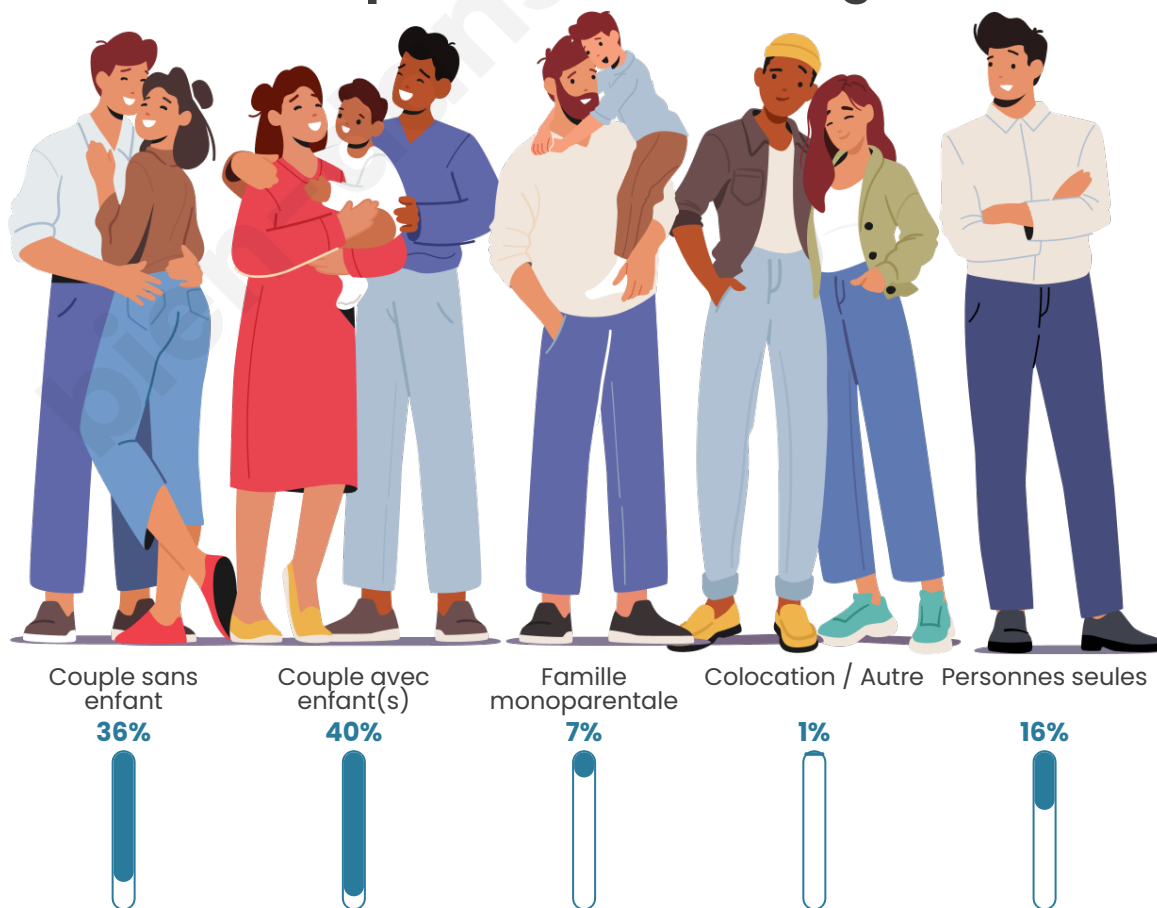
Activité professionnelle



Niveau de diplôme















Composition des ménages



Profils électoraux

Premier tour

	Emmanuel MACRON	33.15 %
	Marine LE PEN	24.93 %
	Jean-Luc MÉLENCHON	17.82 %
	Yannick JADOT	5.63 %
	Fabien ROUSSEL	3.97 %
	Jean LASSALLE	3.88 %
	Valérie PÉCRESE	3.32 %
	Éric ZEMMOUR	3.23 %
	Anne HIDALGO	1.20 %
	Nicolas DUPONT- AIGNAN	1.11 %
	Nathalie ARTHAUD	0.92 %
	Philippe POUTOU	0.83 %



1 337 inscrits

Participation : 83.84%

Votes blancs : 2.85%

Votes nuls : 0.54%

Second tour

	Emmanuel MACRON	62,97 %
	Marine LE PEN	37,03 %

1 338 inscrits

Participation : 81.32%

Votes blancs : 9.1%

Votes nuls : 2.3%

Sécurité



Agressions physiques / sexuelles

0



Cambriolages

0



Vols / dégradations

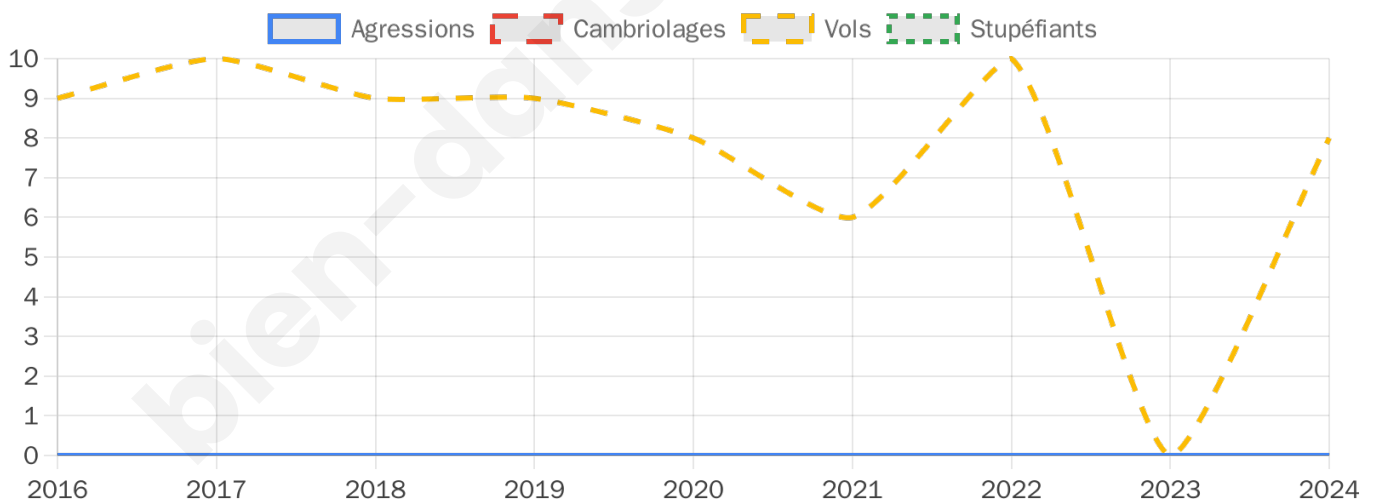
8



Stupéfiants

0

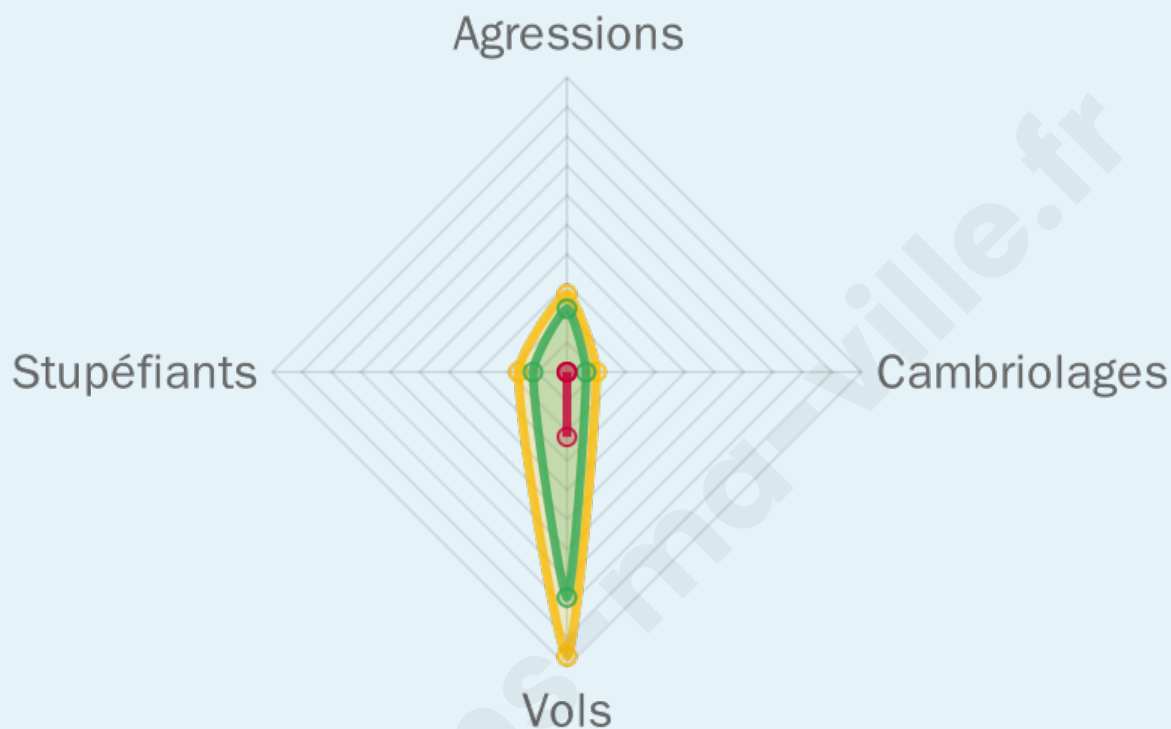
Evolution du nombre d'infractions



Pour comparer

(en proportion du nombre d'habitants)

■ Ville ■ Département ■ Région



Sources : Bases statistiques communale, départementale et régionale de la délinquance enregistrée par la police et la gendarmerie nationales selon les dernières parutions officielles de 2025 portant sur l'année 2024 ([data.gouv](https://data.gouv.fr)).

Agressions physiques / sexuelles : Violences sexuelles, coups et blessures volontaires intrafamiliaux, coups et blessures volontaires, autres coups, blessures volontaires et vols violents sans arme.

Cambriolages : Cambriolages de logements.

Vols : Vols avec armes, vols d'accessoires sur véhicules, vols dans les véhicules, vols de véhicules, vols sans violence contre des personnes, destructions, dégradations volontaires et escroqueries.

Stupéfiants : Trafic de stupéfiants dont (AFD) et usage de stupéfiants.

Services à la population



Commerce

Hypermarché	X <u>Binic-Étables-sur-Mer</u> 4km
Supermarché	X <u>Binic-Étables-sur-Mer</u> 6km
Superette	X <u>Binic-Étables-sur-Mer</u> 4km
Boulangerie	1
Boucherie	2
Restaurant	2
Garage	2
Station-service	X <u>Binic-Étables-sur-Mer</u> 5km
Banque	X <u>Binic-Étables-sur-Mer</u> 4km
La poste	X <u>Binic-Étables-sur-Mer</u> 4km
Coiffeur	1
Tabac	X <u>Saint-Brieuc</u> 13km
Bars / discothèque	1
Bibliothèque	X <u>Lanvollon</u> 8km
Cinéma	X <u>Binic-Étables-sur-Mer</u> 5km
Vétérinaire	X <u>Pordic</u> 6km



Santé

Pharmacie	X <u>Binic-Étables-sur-Mer</u> 4km
Hôpital	X <u>Saint-Brieuc</u> 13km
Laboratoire d'analyses médicales	X <u>Binic-Étables-sur-Mer</u> 6km
Etablissement pour handicapé	X <u>Pordic</u> 6km
EHPA	X <u>Binic-Étables-sur-Mer</u> 4km
Médecin	X <u>Binic-Étables-sur-Mer</u> 3km
Dentiste	X <u>Binic-Étables-sur-Mer</u> 4km
Chirurgien	X <u>Plérin</u> 9km
Dermatologue	X <u>Saint-Brieuc</u> 13km
Anesthésiste	X <u>Plérin</u> 9km
Gastro-entérologue	X <u>Plérin</u> 9km
Gynécologue	X <u>Plérin</u> 9km
Cancérologue	X <u>Plérin</u> 9km
Neurologue	X <u>Saint-Brieuc</u> 13km
Ophthalmologue	X <u>Plérin</u> 9km
ORL	X <u>Plérin</u> 9km
Cardiologue	X <u>Saint-Brieuc</u> 13km
Pédiatre	X <u>Plérin</u> 9km
Pneumologue	X <u>Plérin</u> 9km
Psychologue	X <u>Binic-Étables-sur-Mer</u> 4km
Radiologue	X <u>Plérin</u> 9km
Rhumatologue	X <u>Saint-Brieuc</u> 14km
Sage-femme	X <u>Plélo</u> 7km



Éducation

Crèche	X <u>Plancoët</u> 1km
Ecole maternelle Public	X <u>Pordic</u> 6km
Ecole maternelle Privé	X <u>Saint-Malo</u> 67km
Ecole primaire Public	1
Ecole primaire Privé	X <u>Plourhan</u> 4km
Collège Public	X <u>Saint-Quay-Portrieux</u> 6km
Collège Privé	X <u>Saint-Quay-Portrieux</u> 7km
Lycée Public	X <u>Saint-Quay-Portrieux</u> 7km

Lycée Privé

X Saint-Brieuc 13km

Sources : Base Sirene des entreprises et de leurs établissements selon les dernières parutions officielles de 2025 portant sur l'année 2024 ([data.gouv](#)). Liste, localisation et tarifs des professionnels de santé selon les dernières parutions officielles de 2025 portant sur l'année 2024 ([opendatasoft](#)) et FINESS Extraction du Fichier des établissements selon les dernières parutions officielles de 2025 portant sur l'année 2024 ([data.gouv](#)). Adresse et géolocalisation des établissements d'enseignement du premier et second degrés selon les dernières parutions officielles de 2025 portant sur l'année 2024 ([data.education.gouv](#))

bien-dans-ma-ville.fr

Villes autour de Lantic

Ville	Habitants	Superficie	Pop densité	Pop active	Taux chômage	Revenu moyen	Prix immobilier
Tréguidel	630	6 km ²	105 h/km ²	48.4%	5.2%	23 190 €/an	1 090 €/m ²
Trégomeur (1 avis)	945	10 km ²	95 h/km ²	48.7%	3.2%	23 680 €/an	1 475 €/m ²
Binic-Étables-sur-Mer (12 avis)	7 041	15 km ²	469 h/km ²	35.8%	3.7%	26 210 €/an	2 345 €/m ²
Pordic (5 avis)	7 454	33 km ²	226 h/km ²	43.7%	3.7%	25 870 €/an	1 848 €/m ²
Pléguien (1 avis)	1 443	15 km ²	96 h/km ²	44.6%	3.7%	22 260 €/an	1 698 €/m ²
Plélo (1 avis)	3 344	43 km ²	78 h/km ²	47.9%	3.9%	23 430 €/an	1 332 €/m ²
Saint-Quay-Portrieux (6 avis)	3 224	3 km ²	1 075 h/km ²	29.5%	3.9%	24 910 €/an	2 513 €/m ²
Tréveneuc (1 avis)	813	6 km ²	136 h/km ²	38.3%	4.7%	24 270 €/an	1 939 €/m ²
Tressignaux	670	7 km ²	96 h/km ²	46.3%	3.3%	23 330 €/an	1 512 €/m ²
Lanvollon (3 avis)	1 969	5 km ²	394 h/km ²	38.9%	3.7%	21 760 €/an	1 397 €/m ²
Bringolo	518	9 km ²	58 h/km ²	47.5%	3.1%	22 400 €/an	1 340 €/m ²
Plerneuf (1 avis)	1 123	8 km ²	140 h/km ²	50.2%	3.4%	23 080 €/an	1 065 €/m ²
Trémuson (2 avis)	2 259	6 km ²	377 h/km ²	45.8%	3.9%	23 350 €/an	1 245 €/m ²
Plouvara	1 144	22 km ²	52 h/km ²	52.9%	2.7%	21 630 €/an	2 262 €/m ²
Goudelin (2 avis)	1 751	23 km ²	76 h/km ²	43.7%	4.8%	22 160 €/an	1 279 €/m ²

bien-dans-ma-ville.fr



Vous aimez votre ville ? Notez-la !

Et faites-nous part de vos remarques constructives



Avec

BIEN dans ma **VILLE** 