



Version web

Ville de Lantenot

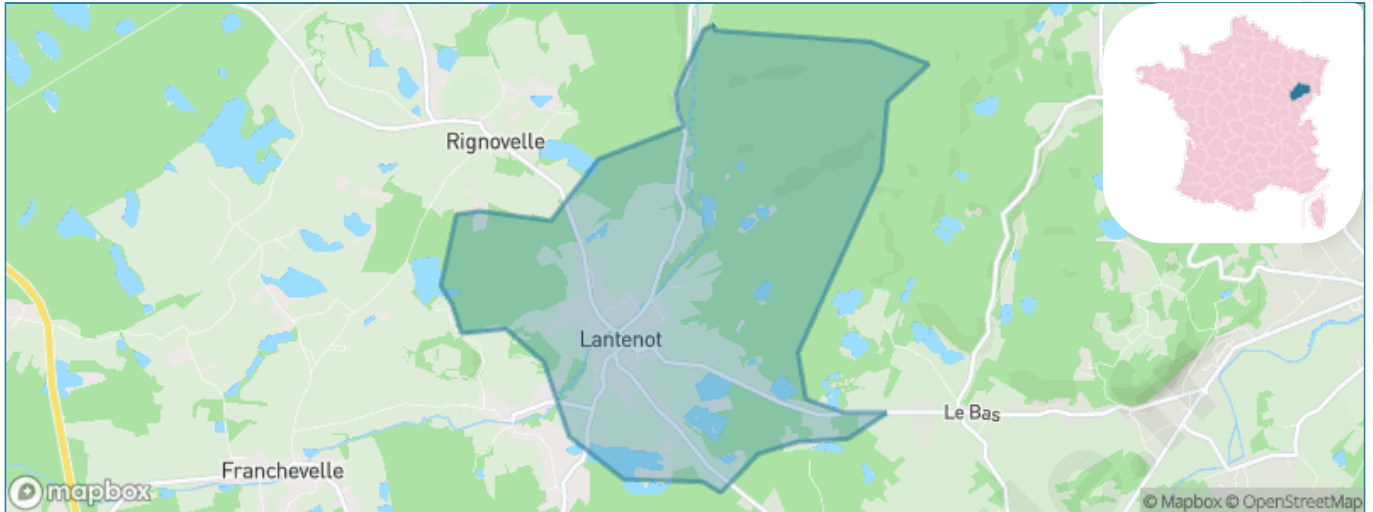
Présenté par

BIEN dans
ma **VILLE** 

Sommaire

Situation géographique	3
Statistiques sur la population	4
Evolution du nombre d'habitants	4
Tranche d'âge	5
0-14 ans	5
15-29 ans	5
30-44 ans	5
45-59 ans	5
60-74 ans	5
75-89 ans	5
90 ans et +	5
Activité professionnelle	5
Agriculteurs	5
Artisans, Commerçants	5
Cadres et sup.	5
Professions intermédiaires	5
Employé	5
Ouvrier	5
Retraité	5
Autres	5
Niveau de diplôme	6
Sans diplôme ou CEP	6
Brevet, BEPC, DNB	6
CAP-BEP ou équivalent	6
BAC ou équivalent	6
BAC+2	6
BAC+3 ou +4	6
BAC+5 ou plus	6
Composition des ménages	6
Couple sans enfant	6
Couple avec enfant(s)	6
Famille monoparentale	6
Colocation / Autre	6
Personnes seules	6
Profils électoraux	7
Premier tour	7
Sécurité	8
Evolution du nombre d'infractions	8
Pour comparer	9
Services à la population	10
Commerce	10
Éducation	10
Villes autour de Lantenot	11

Situation géographique



i Informations clés

- **Région** : Bourgogne-Franche-Comté
- **Département** : Haute-Saône
- **Code postal** : 70200
- **Superficie** : 8 km²

RÉGION
BOURGOGNE
FRANCHE
COMTE



Statistiques sur la population



Nombre d'habitants

369



Age moyen

39 ans



Pop active

53.7%



Taux chômage

5.2%



Pop densité

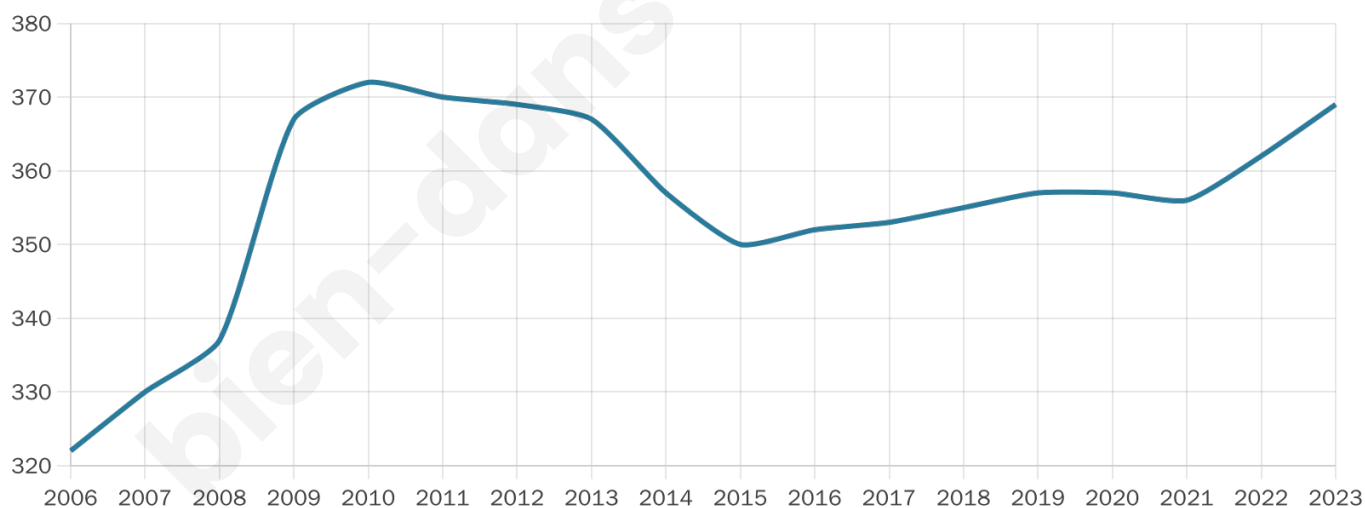
46 h/km²



Revenu moyen

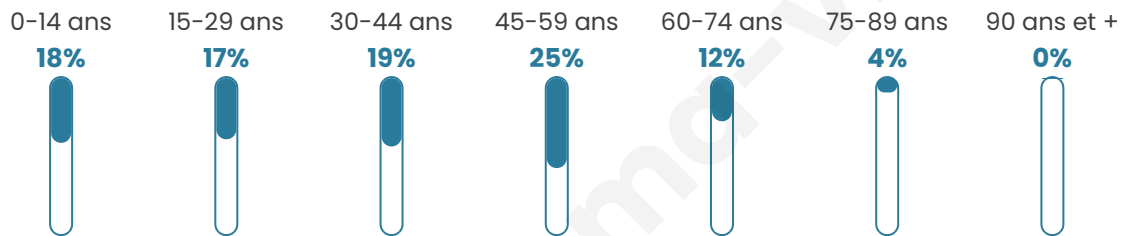
22 460 €/an

Evolution du nombre d'habitants

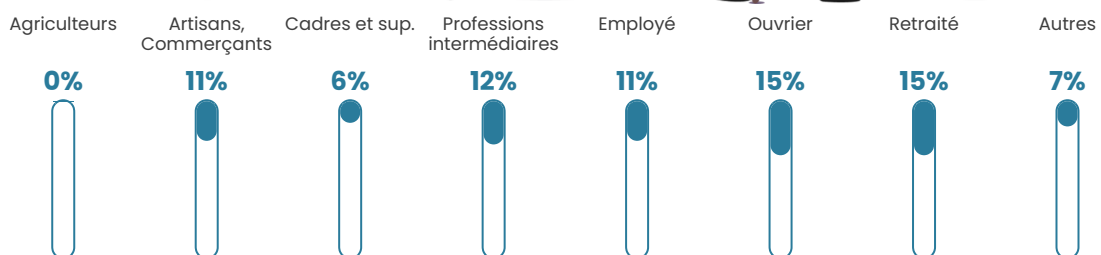


Sources : Institut national de la statistique et des études économiques (insee) selon Les dernières parutions officielles de 2024 portant sur les années 2020, 2021 et 2022.


Tranche d'âge




Activité professionnelle



Niveau de diplôme















Composition des ménages



Profils électoraux

Premier tour

	Marine LE PEN	39.18 %
	Emmanuel MACRON	22.45 %
	Jean-Luc MÉLENCHON	11.02 %
	Valérie PÉCRESSÉ	6.53 %
	Jean LASSALLE	5.31 %
	Éric ZEMMOUR	4.90 %
	Yannick JADOT	3.67 %
	Fabien ROUSSEL	2.04 %
	Nicolas DUPONT-AIGNAN	1.63 %
	Nathalie ARTHAUD	1.22 %
	Philippe POUTOU	1.22 %
	Anne HIDALGO	0.82 %



304 inscrits

Participation : 81.58%

Votes blancs : 1.21%

Votes nuls : 0.00%

Second tour

	Emmanuel MACRON	42,6 %
	Marine LE PEN	57,4 %

304 inscrits

Participation : 80.59%

Votes blancs : 5.71%

Votes nuls : 3.27%

Sécurité



Agressions physiques / sexuelles

0



Cambriolages

0



Vols / dégradations

0



Stupéfiants

0

Evolution du nombre d'infractions



Pour comparer

(en proportion du nombre d'habitants)



Sources : Bases statistiques communale, départementale et régionale de la délinquance enregistrée par la police et la gendarmerie nationales selon les dernières parutions officielles de 2025 portant sur l'année 2024 ([data.gouv](https://data.gouv.fr)).

Agressions physiques / sexuelles : Violences sexuelles, coups et blessures volontaires intrafamiliaux, coups et blessures volontaires, autres coups, blessures volontaires et vols violents sans arme.

Cambriolages : Cambriolages de logements.

Vols : Vols avec armes, vols d'accessoires sur véhicules, vols dans les véhicules, vols de véhicules, vols sans violence contre des personnes, destructions, dégradations volontaires et escroqueries.

Stupéfiants : Trafic de stupéfiants dont (AFD) et usage de stupéfiants.

Services à la population



Commerce

Hypermarché	X Luré 8km
Supermarché	X Mélisey 5km
Superette	X Luré 7km
Boulangerie	X Saint-Germain 4km
Boucherie	X Saint-Germain 4km
Restaurant	X Saint-Germain 4km
Garage	X Mélisey 3km
Station-service	X Mélisey 6km
Banque	X Mélisey 5km
La poste	X Luré 7km
Coiffeur	X Mélisey 3km
Tabac	X Saint-Germain 4km
Bars / discothèque	X Rignovelle 2km
Bibliothèque	X Luré 7km
Cinéma	X Luré 7km
Vétérinaire	X Écromagny 7km



Santé

Pharmacie	X Saint-Germain 4km
Hôpital	X Luré 8km
Laboratoire d'analyses médicales	X Luré 7km
Etablissement pour handicapé	X Luré 7km
EHPA	X Luré 7km
Médecin	X Mélisey 6km
Dentiste	X Mélisey 6km
Chirurgien	X Luxeuil-les-Bains 12km
Dermatologue	X Luxeuil-les-Bains 12km
Anesthésiste	X Plancher-les-Mines 18km
Gastro-entérologue	X Héricourt 28km
Gynécologue	X Luxeuil-les-Bains 12km
Cancérologue	X 0km
Neurologue	X Luré 8km
Ophthalmologue	X Luxeuil-les-Bains 11km
ORL	X Vesoul 29km
Cardiologue	X Luré 7km
Pédiatre	X Luré 7km
Pneumologue	X Luré 7km
Psychologue	X Luxeuil-les-Bains 12km
Radiologue	X Luré 8km
Rhumatologue	X Belfort 29km
Sage-femme	X Luré 7km



Éducation

Crèche	X Francheville 3km
Ecole maternelle Public	X Luré 7km
Ecole maternelle Privé	X Lutterbach 59km
Ecole primaire Public	X Francheville 3km
Ecole primaire Privé	X Luré 7km
Collège Public	X Mélisey 5km
Collège Privé	X Luré 7km
Lycée Public	X Luré 7km
Lycée Privé	X Luré 7km

Sources : Base Sirene des entreprises et de leurs établissements selon les dernières parutions officielles de 2025 portant sur l'année 2024 ([data.gouv](#)). Liste, localisation et tarifs des professionnels de santé selon les dernières parutions officielles de 2025 portant sur l'année 2024 ([opendatasoft](#)) et FINISS Extraction du Fichier des établissements selon les dernières parutions officielles de 2025 portant sur l'année 2024 ([data.gouv](#)). Adresse et géolocalisation des établissements d'enseignement du premier et second degrés selon les dernières parutions officielles de 2025 portant sur l'année 2024 ([data.education.gouv](#))

Villes autour de Lantenot

Ville	Habitants	Superficie	Pop densité	Pop active	Taux chômage	Revenu moyen	Prix immobilier
Linexert	115	2 km ²	58 h/km ²	37.4%	3.5%	21 750 €/an	460 €/m ²
Rignovelle	122	4 km ²	31 h/km ²	41%	4.9%	23 240 €/an	1 500 €/m ²
Franchevelle	491	10 km ²	49 h/km ²	49.3%	4.3%	24 530 €/an	1 390 €/m ²
Belmont	140	4 km ²	35 h/km ²	42.9%	3.6%	23 040 €/an	1 330 €/m ²
Magnivray	162	4 km ²	41 h/km ²	42.6%	4.3%	19 680 €/an	1 079 €/m ²
Saint-Germain	1 377	14 km ²	98 h/km ²	42.2%	4.1%	21 900 €/an	1 296 €/m ²
Montessaux	178	3 km ²	59 h/km ²	41.6%	2.8%	25 690 €/an	577 €/m ²
La Lanterne-et-les-Armons	185	9 km ²	21 h/km ²	51.9%	5.4%	19 880 €/an	2 371 €/m ²
La Nouvelle-lès-Lure	302	4 km ²	76 h/km ²	49.3%	4.3%	23 740 €/an	1 327 €/m ²
Quers	340	9 km ²	38 h/km ²	42.6%	4.1%	22 620 €/an	1 208 €/m ²
La Corbière	112	3 km ²	37 h/km ²	49.1%	7.1%	21 810 €/an	963 €/m ²
Froideterre	359	2 km ²	180 h/km ²	45.4%	3.6%	25 160 €/an	1 504 €/m ²
Saint-Barthélemy	1 085	13 km ²	83 h/km ²	49.5%	4%	21 870 €/an	1 194 €/m ²
Mélisey (2 avis)	1 625	20 km ²	81 h/km ²	44.7%	5%	20 880 €/an	1 214 €/m ²
Esboz-Brest	447	9 km ²	50 h/km ²	49.2%	2.7%	22 580 €/an	1 690 €/m ²

bien-dans-ma-ville.fr



Vous aimez votre ville ? Notez-la !

Et faites-nous part de vos remarques constructives



Avec

BIEN dans ma **VILLE** 