



Version web

Ville de Lantenay

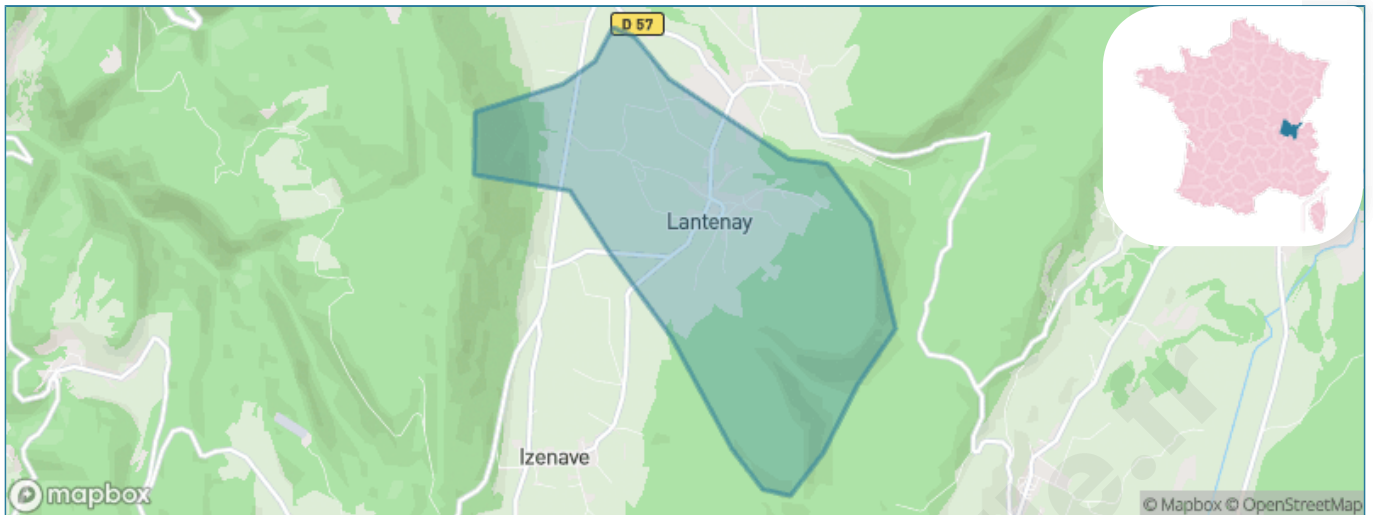
Présenté par

BIEN dans
ma **VILLE** 

Sommaire

Situation géographique	3
Statistiques sur la population	4
Evolution du nombre d'habitants	4
Tranche d'âge	5
0-14 ans	5
15-29 ans	5
30-44 ans	5
45-59 ans	5
60-74 ans	5
75-89 ans	5
90 ans et +	5
Activité professionnelle	5
Agriculteurs	5
Artisans, Commerçants	5
Cadres et sup.	5
Professions intermédiaires	5
Employé	5
Ouvrier	5
Retraité	5
Autres	5
Niveau de diplôme	6
Sans diplôme ou CEP	6
Brevet, BEPC, DNB	6
CAP-BEP ou équivalent	6
BAC ou équivalent	6
BAC+2	6
BAC+3 ou +4	6
BAC+5 ou plus	6
Composition des ménages	6
Couple sans enfant	6
Couple avec enfant(s)	6
Famille monoparentale	6
Colocation / Autre	6
Personnes seules	6
Profils électoraux	7
Premier tour	7
Sécurité	8
Evolution du nombre d'infractions	8
Pour comparer	9
Services à la population	10
Commerce	10
Éducation	10
Villes autour de Lantenay	12

Situation géographique



i Informations clés

- **Région** : Auvergne-Rhône-Alpes
- **Département** : Ain
- **Code postal** : 01430
- **Superficie** : 6 km²



Statistiques sur la population



Nombre d'habitants

260



Age moyen

43 ans



Pop active

56.9%



Taux chômage

2.3%



Pop densité

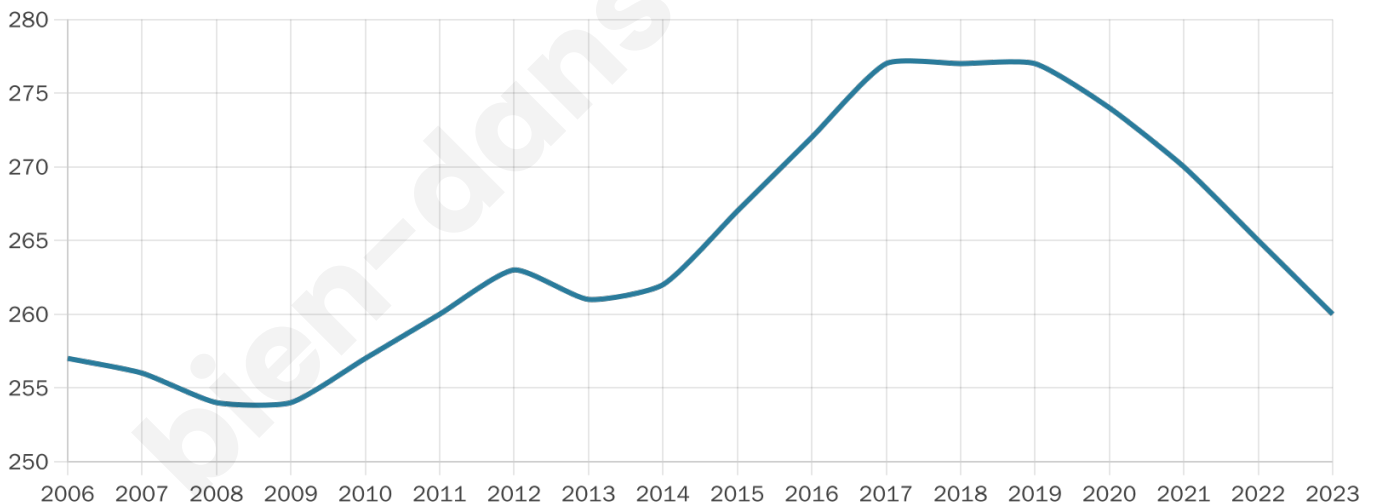
43 h/km²



Revenu moyen

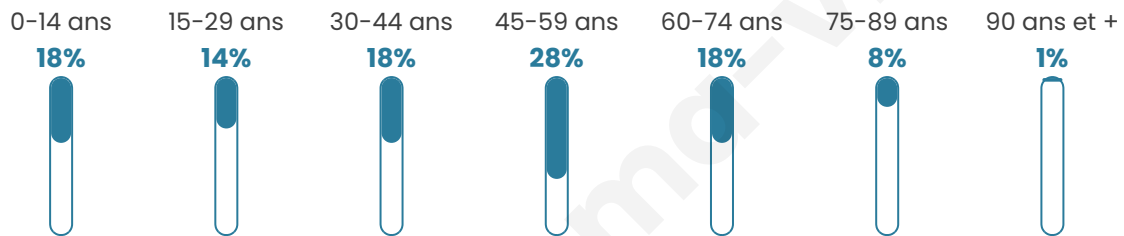
24 700 €/an

Evolution du nombre d'habitants

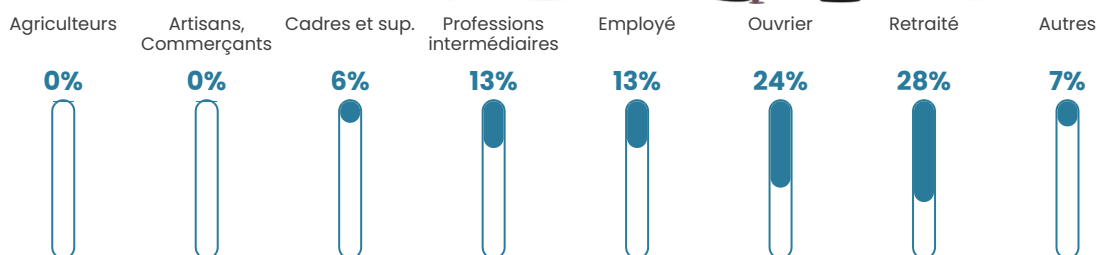


Sources : Institut national de la statistique et des études économiques (insee) selon Les dernières parutions officielles de 2024 portant sur les années 2020, 2021 et 2022.

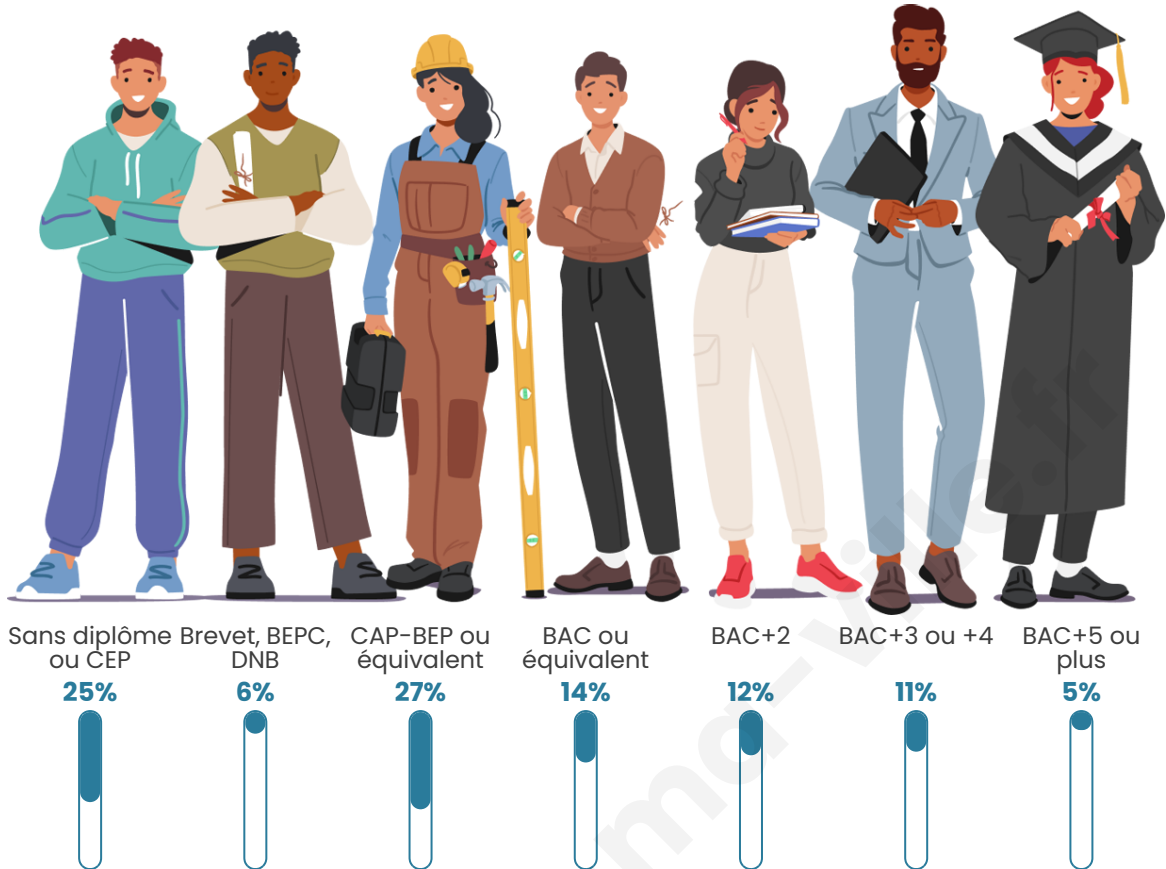
Tranche d'âge




Activité professionnelle



Niveau de diplôme









Composition des ménages



Profils électoraux

Premier tour

	Marine LE PEN	29.14 %
	Emmanuel MACRON	17.14 %
	Jean-Luc MÉLENCHON	15.43 %
	Éric ZEMMOUR	10.29 %
	Jean LASSALLE	9.71 %
	Yannick JADOT	5.14 %
	Valérie PÉCRESSE	4.00 %
	Nathalie ARTHAUD	2.29 %
	Fabien ROUSSEL	2.29 %
	Anne HIDALGO	2.29 %
	Philippe POUTOU	1.14 %
	Nicolas DUPONT-AIGNAN	1.14 %



226 inscrits

Participation : 81.42%

Votes blancs : 2.17%

Votes nuls : 2.72%

Second tour

	Emmanuel MACRON	43,13 %
	Marine LE PEN	56,88 %

226 inscrits

Participation : 77.88%

Votes blancs : 8.52%

Votes nuls : 0.57%

Sécurité



Agressions physiques / sexuelles

0



Cambriolages

0



Vols / dégradations

0



Stupéfiants

0

Evolution du nombre d'infractions



Pour comparer

(en proportion du nombre d'habitants)



Sources : Bases statistiques communale, départementale et régionale de la délinquance enregistrée par la police et la gendarmerie nationales selon les dernières parutions officielles de 2025 portant sur l'année 2024 ([data.gouv](https://data.gouv.fr)).

Agressions physiques / sexuelles : Violences sexuelles, coups et blessures volontaires intrafamiliaux, coups et blessures volontaires, autres coups, blessures volontaires et vols violents sans arme.

Cambriolages : Cambriolages de logements.

Vols : Vols avec armes, vols d'accessoires sur véhicules, vols dans les véhicules, vols de véhicules, vols sans violence contre des personnes, destructions, dégradations volontaires et escroqueries.

Stupéfiants : Trafic de stupéfiants dont (AFD) et usage de stupéfiants.

Services à la population



Commerce

Hypermarché	X Valserhône 23km
Supermarché	X Plateau d'Hauteville 9km
Superette	X Cerdon 6km
Boulangerie	X Condamine 7km
Boucherie	X Plateau d'Hauteville 9km
Restaurant	X Vieu-d'Izenave 5km
Garage	X Corlier 3km
Station-service	X Ceignes 8km
Banque	X Plateau d'Hauteville 9km
La poste	X Cerdon 6km
Coiffeur	X Vieu-d'Izenave 5km
Tabac	X Brénod 6km
Bars / discothèque	X Outriaz 2km
Bibliothèque	X Neuville-sur-Ain 13km
Cinéma	X Plateau d'Hauteville 10km
Vétérinaire	X Plateau d'Hauteville 8km



Santé

Pharmacie	X Plateau d'Hauteville 9km
Hôpital	X Plateau d'Hauteville 10km
Laboratoire d'analyses médicales	X Plateau d'Hauteville 9km
Etablissement pour handicapé	X Plateau d'Hauteville 10km
EHPA	X Brénod 5km
Médecin	X Plateau d'Hauteville 9km
Dentiste	X Plateau d'Hauteville 9km
Chirurgien	X Plateau d'Hauteville 10km
Dermatologue	X Lagnieu 22km
Anesthésiste	X Plateau d'Hauteville 10km
Gastro-entérologue	X Plateau d'Hauteville 10km
Gynécologue	X Ambérieu-en-Bugey 16km
Cancérologue	X Annemasse 55km
Neurologue	X Bourg-en-Bresse 28km
Ophthalmologue	X Pont-d'Ain 16km
ORL	X Château-Gaillard 19km
Cardiologue	X Plateau d'Hauteville 10km
Pédiatre	X Ambérieu-en-Bugey 16km
Pneumologue	X Plateau d'Hauteville 10km
Psychologue	X Ambérieu-en-Bugey 17km
Radiologue	X Ambérieu-en-Bugey 16km
Rhumatologue	X Bourg-en-Bresse 28km
Sage-femme	X Plateau d'Hauteville 9km



Éducation

Crèche	X Brénod 6km
Ecole maternelle Public	1
Ecole maternelle Privé	X Rumilly 38km
Ecole primaire Public	X Izenave 1km
Ecole primaire Privé	X Jujurieux 9km
Collège Public	X Plateau d'Hauteville 10km
Collège Privé	X Ambérieu-en-Bugey 17km
Lycée Public	X Nantua 13km
Lycée Privé	X Plateau d'Hauteville 12km

Sources : Base Sirene des entreprises et de leurs établissements selon les dernières parutions officielles de 2025 portant sur l'année 2024 ([data.gouv](https://data.gouv.fr)). Liste, localisation et tarifs des professionnels de santé selon les dernières parutions officielles de 2025 portant sur l'année 2024 ([opendatasoft](https://opendatasoft.com)) et FINESS Extraction du Fichier des établissements selon les dernières parutions officielles de 2025 portant sur l'année 2024 ([data.gouv](https://data.gouv.fr)). Adresse et géolocalisation des établissements d'enseignement du premier et second degrés selon les dernières parutions officielles de 2025 portant sur l'année 2024 ([data.education.gouv](https://data.education.gouv.fr))

bien-dans-ma-ville.fr

Villes autour de Lantenay

Ville	Habitants	Superficie	Pop densité	Pop active	Taux chômage	Revenu moyen	Prix immobilier
Izenave	162	13 km ²	12 h/km ²	50%	2.5%	24 140 €/an	1 707 €/m ²
Outriaz	263	5 km ²	53 h/km ²	46.8%	2.7%	25 470 €/an	1 169 €/m ²
Corlier	116	5 km ²	23 h/km ²	56.9%	4.3%	24 470 €/an	1 338 €/m ²
Vieu-d'Izenave	719	23 km ²	31 h/km ²	49.4%	3.2%	23 450 €/an	1 460 €/m ²
Brénod	576	23 km ²	25 h/km ²	43.8%	2.4%	24 970 €/an	1 458 €/m ²
Boyeux-Saint-Jérôme (1 avis)	367	16 km ²	23 h/km ²	45.2%	2.7%	21 640 €/an	1 245 €/m ²
Champdor-Corcelles (1 avis)	665	31 km ²	21 h/km ²	45.7%	3.2%	23 720 €/an	1 470 €/m ²
Aranc	331	21 km ²	16 h/km ²	46.5%	3.6%	24 270 €/an	1 185 €/m ²
Cerdon	747	12 km ²	62 h/km ²	50.1%	5.5%	21 410 €/an	1 315 €/m ²
Labalme	204	8 km ²	26 h/km ²	55.4%	3.9%	23 480 €/an	1 093 €/m ²
Ceignes	257	10 km ²	26 h/km ²	60.3%	3.5%	25 900 €/an	1 124 €/m ²
Condamine	480	4 km ²	120 h/km ²	56.3%	3.1%	25 520 €/an	1 762 €/m ²
Mérignat	129	3 km ²	43 h/km ²	54.3%	11.6%	20 070 €/an	1 160 €/m ²
Chevillard	149	6 km ²	25 h/km ²	59.1%	0%	26 800 €/an	1 742 €/m ²
Saint-Alban	195	8 km ²	24 h/km ²	57.9%	5.1%	24 030 €/an	1 890 €/m ²

bien-dans-ma-ville.fr



Vous aimez votre ville ? Notez-la !

Et faites-nous part de vos remarques constructives



Avec

BIEN dans ma **VILLE** 