



Version web

Ville de Lans-en-Vercors

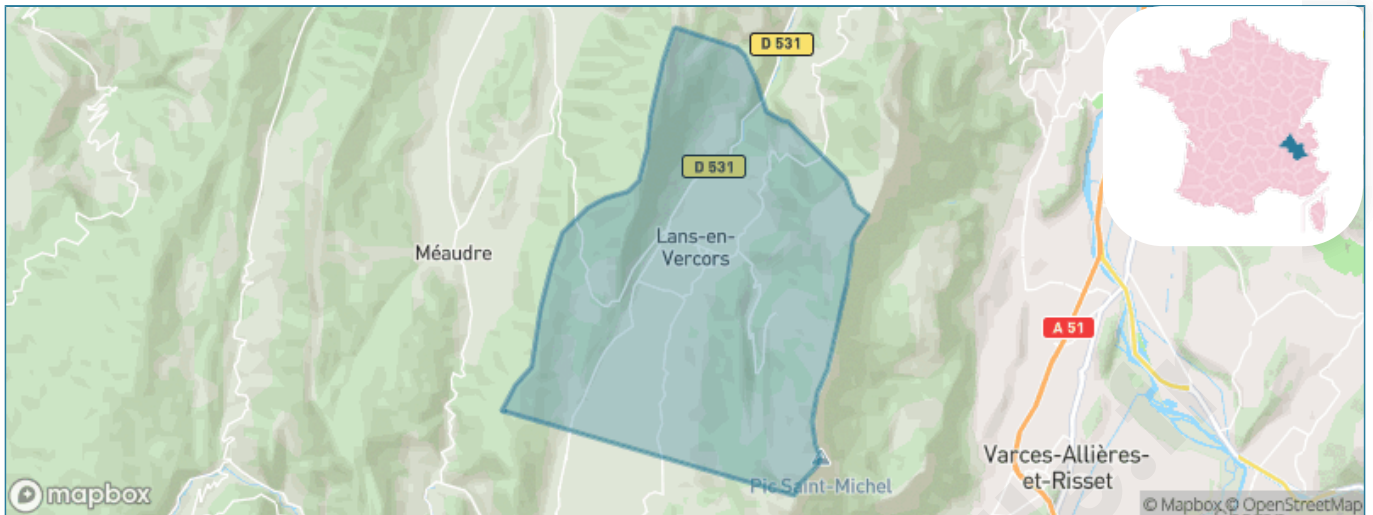
Présenté par



Sommaire

Situation géographique	3
Statistiques sur la population	4
Evolution du nombre d'habitants	4
Tranche d'âge	5
0-14 ans	5
15-29 ans	5
30-44 ans	5
45-59 ans	5
60-74 ans	5
75-89 ans	5
90 ans et +	5
Activité professionnelle	5
Agriculteurs	5
Artisans, Commerçants	5
Cadres et sup.	5
Professions intermédiaires	5
Employé	5
Ouvrier	5
Retraité	5
Autres	5
Niveau de diplôme	6
Sans diplôme ou CEP	6
Brevet, BEPC, DNB	6
CAP-BEP ou équivalent	6
BAC ou équivalent	6
BAC+2	6
BAC+3 ou +4	6
BAC+5 ou plus	6
Composition des ménages	6
Couple sans enfant	6
Couple avec enfant(s)	6
Famille monoparentale	6
Colocation / Autre	6
Personnes seules	6
Profils électoraux	7
Premier tour	7
Sécurité	8
Evolution du nombre d'infractions	8
Pour comparer	9
Services à la population	10
Commerce	10
Éducation	10
Villes autour de Lans-en-Vercors	11

Situation géographique



i Informations clés

- **Région** : Auvergne-Rhône-Alpes
- **Département** : Isère
- **Code postal** : 38250
- **Superficie** : 38 km²



Statistiques sur la population



Nombre d'habitants

2 751



Age moyen

40 ans



Pop active

50.4%



Taux chômage

5.6%



Pop densité

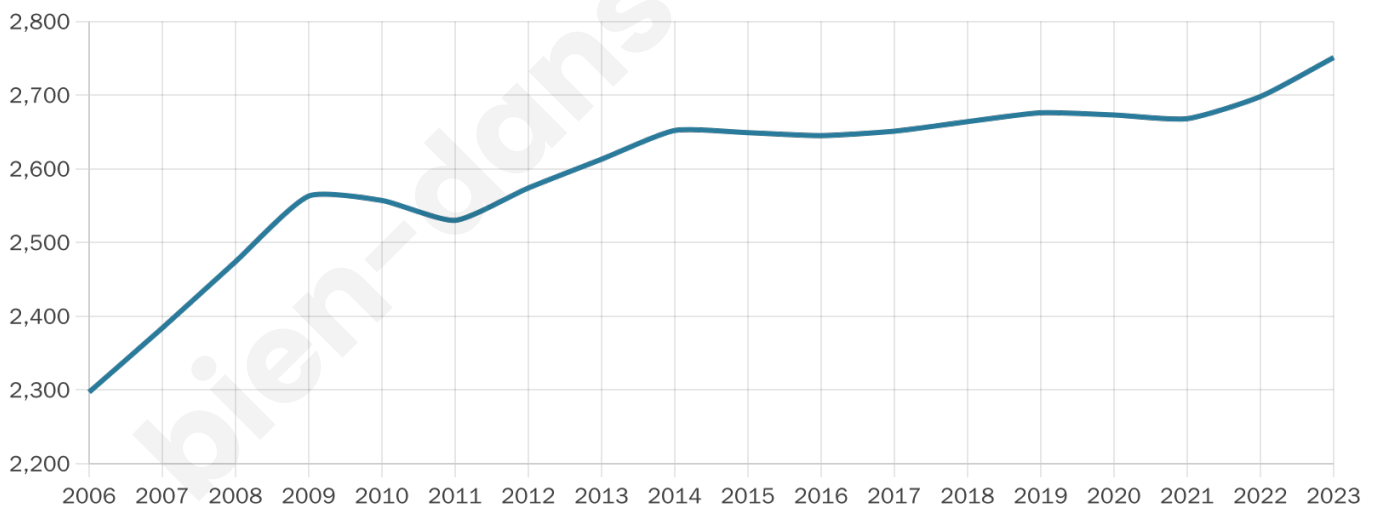
72 h/km²



Revenu moyen

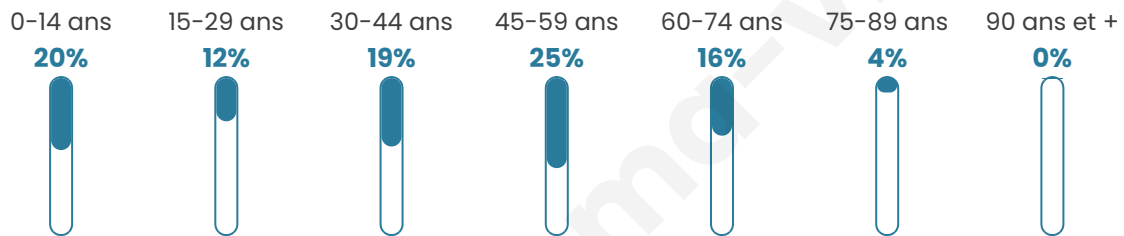
27 910 €/an

Evolution du nombre d'habitants

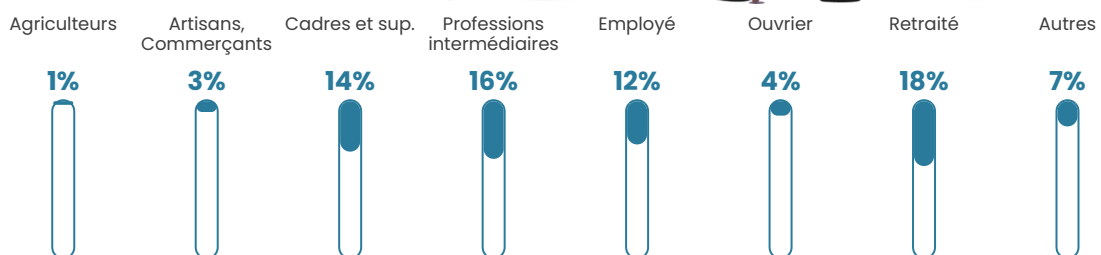


Sources : Institut national de la statistique et des études économiques (insee) selon Les dernières parutions officielles de 2024 portant sur les années 2020, 2021 et 2022.


Tranche d'âge




Activité professionnelle



Niveau de diplôme




Composition des ménages



Profils électoraux

Premier tour

	Emmanuel MACRON	27.84 %
	Jean-Luc MÉLENCHON	26.69 %
	Marine LE PEN	12.62 %
	Yannick JADOT	12.04 %
	Valérie PÉCRESE	4.95 %
	Éric ZEMMOUR	4.48 %
	Nicolas DUPONT- AIGNAN	2.97 %
	Jean LASSALLE	2.76 %
	Anne HIDALGO	2.29 %
	Fabien ROUSSEL	1.98 %
	Nathalie ARTHAUD	0.68 %
	Philippe POUTOU	0.68 %



2 285 inscrits

Participation : 84.95%

Votes blancs : 1.03%

Votes nuls : 0.15%

Second tour

	Emmanuel MACRON	74,61 %
	Marine LE PEN	25,39 %

2 285 inscrits

Participation : 79.87%

Votes blancs : 7.78%

Votes nuls : 1.81%

Sécurité



Agressions physiques / sexuelles

0



Cambriolages

0



Vols / dégradations

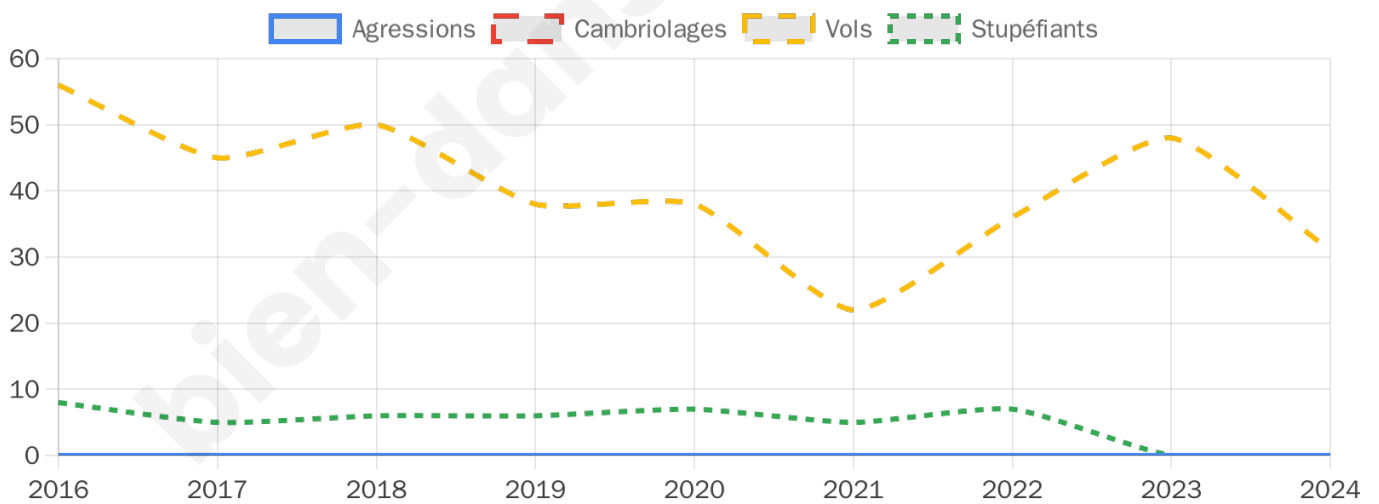
31



Stupéfiants

0

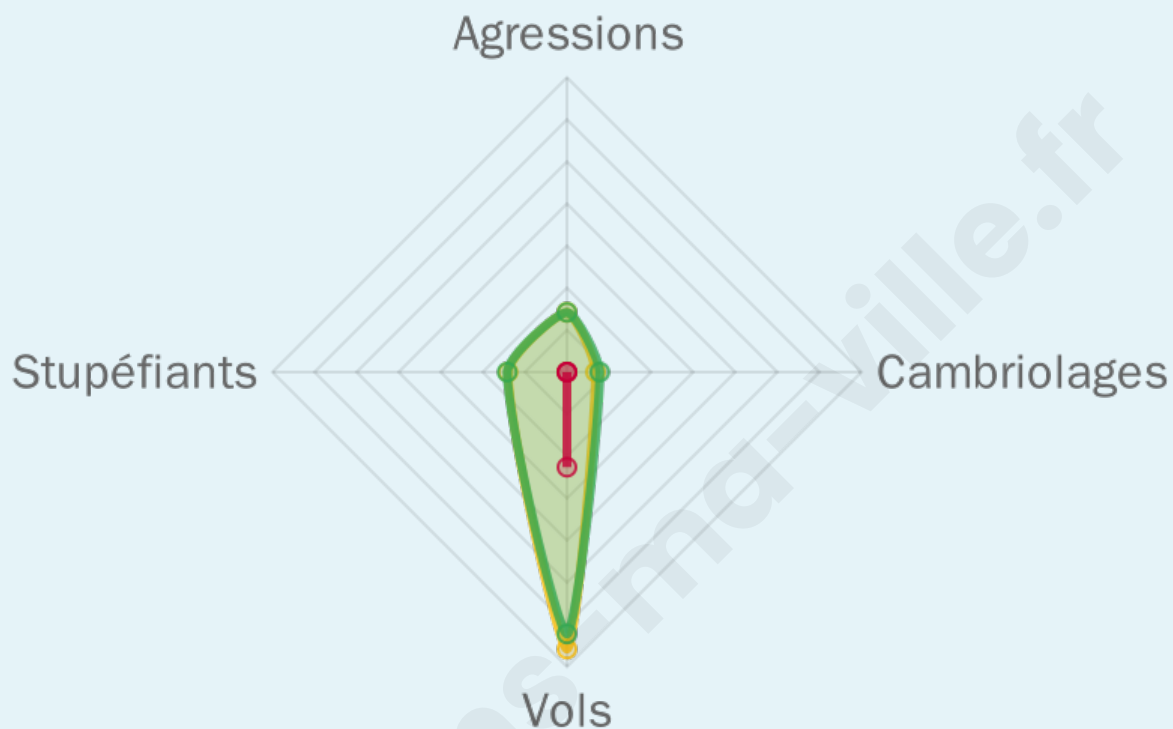
Evolution du nombre d'infractions



Pour comparer

(en proportion du nombre d'habitants)

■ Ville ■ Département ■ Région



Sources : Bases statistiques communale, départementale et régionale de la délinquance enregistrée par la police et la gendarmerie nationales selon les dernières parutions officielles de 2025 portant sur l'année 2024 ([data.gouv](https://data.gouv.fr)).

Agresions physiques / sexuelles : Violences sexuelles, coups et blessures volontaires intrafamiliaux, coups et blessures volontaires, autres coups, blessures volontaires et vols violents sans arme.

Cambriolages : Cambriolages de logements.

Vols : Vols avec armes, vols d'accessoires sur véhicules, vols dans les véhicules, vols de véhicules, vols sans violence contre des personnes, destructions, dégradations volontaires et escroqueries.

Stupéfiants : Trafic de stupéfiants dont (AFD) et usage de stupéfiants.

Services à la population



Commerce

Hypermarché	X <u>Fontaine</u> 11km
Supermarché	1
Superette	1
Boulangerie	1
Boucherie	X <u>Autrans-Méaudre en Vercors</u> 5km
Restaurant	9
Garage	3
Station-service	X <u>Autrans-Méaudre en Vercors</u> 4km
Banque	X <u>Villard-de-Lans</u> 5km
La poste	2
Coiffeur	4
Tabac	1
Bars / discothèque	1
Bibliothèque	X <u>Autrans-Méaudre en Vercors</u> 5km
Cinéma	X <u>Villard-de-Lans</u> 6km
Vétérinaire	X <u>Villard-de-Lans</u> 4km



Santé

Pharmacie	1
Hôpital	X <u>Échirolles</u> 12km
Laboratoire d'analyses médicales	X <u>Villard-de-Lans</u> 6km
Etablissement pour handicapé	X <u>Villard-de-Lans</u> 6km
EHPA	X <u>Villard-de-Lans</u> 6km
Médecin	5
Dentiste	3
Chirurgien	X <u>Villard-de-Lans</u> 6km
Dermatologue	X <u>Grenoble</u> 12km
Anesthésiste	X <u>Échirolles</u> 12km
Gastro-entérologue	X <u>Échirolles</u> 12km
Gynécologue	X <u>Claix</u> 7km
Cancérologue	X <u>Challes-les-Eaux</u> 56km
Neurologue	X <u>Échirolles</u> 11km
Ophthalmologue	X <u>Échirolles</u> 12km
ORL	X <u>Échirolles</u> 11km
Cardiologue	X <u>Échirolles</u> 11km
Pédiatre	X <u>Claix</u> 8km
Pneumologue	X <u>Échirolles</u> 11km
Psychologue	X <u>Seyssins</u> 9km
Radiologue	X <u>Le Pont-de-Claix</u> 9km
Rhumatologue	X <u>Échirolles</u> 11km
Sage-femme	2



Éducation

Crèche	1
Ecole maternelle Public	1
Ecole maternelle Privé	X <u>Grenoble</u> 12km
Ecole primaire Public	1
Ecole primaire Privé	X <u>Claix</u> 7km
Collège Public	X <u>Villard-de-Lans</u> 6km
Collège Privé	X <u>Grenoble</u> 11km
Lycée Public	X <u>Villard-de-Lans</u> 6km
Lycée Privé	X <u>Seyssins</u> 11km

Sources : Base Sirene des entreprises et de leurs établissements selon les dernières parutions officielles de 2025 portant sur l'année 2024 ([data.gouv](https://data.gouv.fr)). Liste, localisation et tarifs des professionnels de santé selon les dernières parutions officielles de 2025 portant sur l'année 2024 ([opendatasoft](https://opendatasoft.com)) et FINESSE Extraction du Fichier des établissements selon les dernières parutions officielles de 2025 portant sur l'année 2024 ([data.gouv](https://data.gouv.fr)). Adresse et géolocalisation des établissements d'enseignement du premier et second degrés selon les dernières parutions officielles de 2025 portant sur l'année 2024 ([data.education.gouv](https://data.education.gouv.fr))

Villes autour de Lans-en-Vercors

Ville	Habitants	Superficie	Pop densité	Pop active	Taux chômage	Revenu moyen	Prix immobilier
Autrans-Méaudre en Vercors	2 936	77 km ²	38 h/km ²	49.7%	2.5%	24 210 €/an	2 667 €/m ²
Villard-de-Lans (5 avis)	4 328	67 km ²	65 h/km ²	46%	2.5%	24 730 €/an	2 547 €/m ²
Claix (11 avis)	7 836	24 km ²	327 h/km ²	45.8%	3.3%	29 740 €/an	3 198 €/m ²
Saint-Nizier-du-Moucherotte	1 162	11 km ²	106 h/km ²	49.4%	2%	29 830 €/an	3 045 €/m ²
Saint-Paul-de-Varces	2 218	19 km ²	117 h/km ²	45.5%	1.4%	30 530 €/an	2 986 €/m ²
Seyssinet-Pariset (7 avis)	11 739	10 km ²	1 174 h/km ²	48.6%	4.3%	24 820 €/an	2 272 €/m ²
Engins	422	20 km ²	21 h/km ²	45%	3.1%	26 810 €/an	2 117 €/m ²
Varces-Allières-et-Risset (6 avis)	8 542	20 km ²	427 h/km ²	54.2%	3%	26 780 €/an	3 176 €/m ²
Seyssins (6 avis)	8 092	8 km ²	1 012 h/km ²	43.2%	3.2%	29 300 €/an	3 236 €/m ²
Rencurel	358	34 km ²	11 h/km ²	44.1%	1.7%	20 710 €/an	2 182 €/m ²
Le Pont-de-Claix (5 avis)	10 956	5 km ²	2 191 h/km ²	46%	5.9%	20 220 €/an	1 698 €/m ²
Fontaine (17 avis)	22 020	6 km ²	3 670 h/km ²	50.5%	6.4%	20 790 €/an	1 987 €/m ²
Vif (19 avis)	8 530	28 km ²	305 h/km ²	48.8%	2.8%	26 090 €/an	2 921 €/m ²
Corrençon-en-Vercors	374	39 km ²	10 h/km ²	51.9%	2.4%	23 590 €/an	2 655 €/m ²
Échirolles (21 avis)	37 491	7 km ²	5 356 h/km ²	41.9%	6.9%	19 930 €/an	1 882 €/m ²

bien-dans-ma-ville.fr



Vous aimez votre ville ? Notez-la !

Et faites-nous part de vos remarques constructives



Avec

BIEN dans ma **VILLE** 