



Version web

Ville de Lans

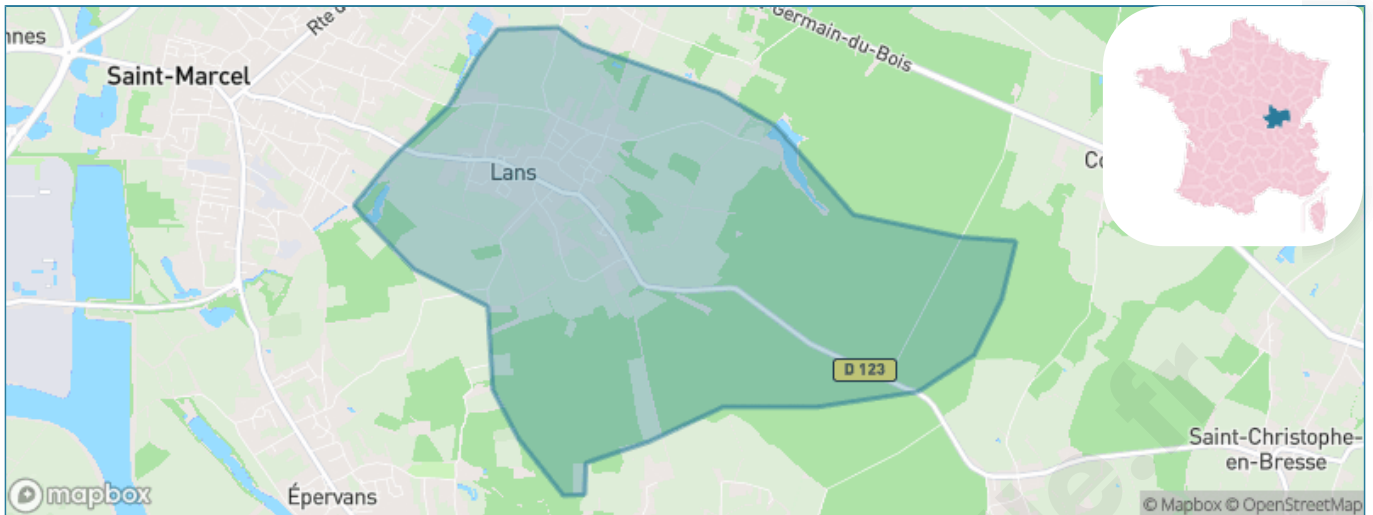
Présenté par

BIEN dans
ma **VILLE** 

Sommaire

Situation géographique	3
Statistiques sur la population	4
Evolution du nombre d'habitants	4
Tranche d'âge	5
0-14 ans	5
15-29 ans	5
30-44 ans	5
45-59 ans	5
60-74 ans	5
75-89 ans	5
90 ans et +	5
Activité professionnelle	5
Agriculteurs	5
Artisans, Commerçants	5
Cadres et sup.	5
Professions intermédiaires	5
Employé	5
Ouvrier	5
Retraité	5
Autres	5
Niveau de diplôme	6
Sans diplôme ou CEP	6
Brevet, BEPC, DNB	6
CAP-BEP ou équivalent	6
BAC ou équivalent	6
BAC+2	6
BAC+3 ou +4	6
BAC+5 ou plus	6
Composition des ménages	6
Couple sans enfant	6
Couple avec enfant(s)	6
Famille monoparentale	6
Colocation / Autre	6
Personnes seules	6
Profils électoraux	7
Premier tour	7
Sécurité	8
Evolution du nombre d'infractions	8
Pour comparer	9
Services à la population	10
Commerce	10
Éducation	10
Villes autour de Lans	12

Situation géographique



i Informations clés

- **Région** : Bourgogne-Franche-Comté
- **Département** : Saône-et-Loire
- **Code postal** : 71380
- **Superficie** : 8 km²

RÉGION
BOURGOGNE
FRANCHE
COMTE



Statistiques sur la population



Nombre d'habitants

952



Age moyen

43 ans



Pop active

43.8%



Taux chômage

5.3%



Pop densité

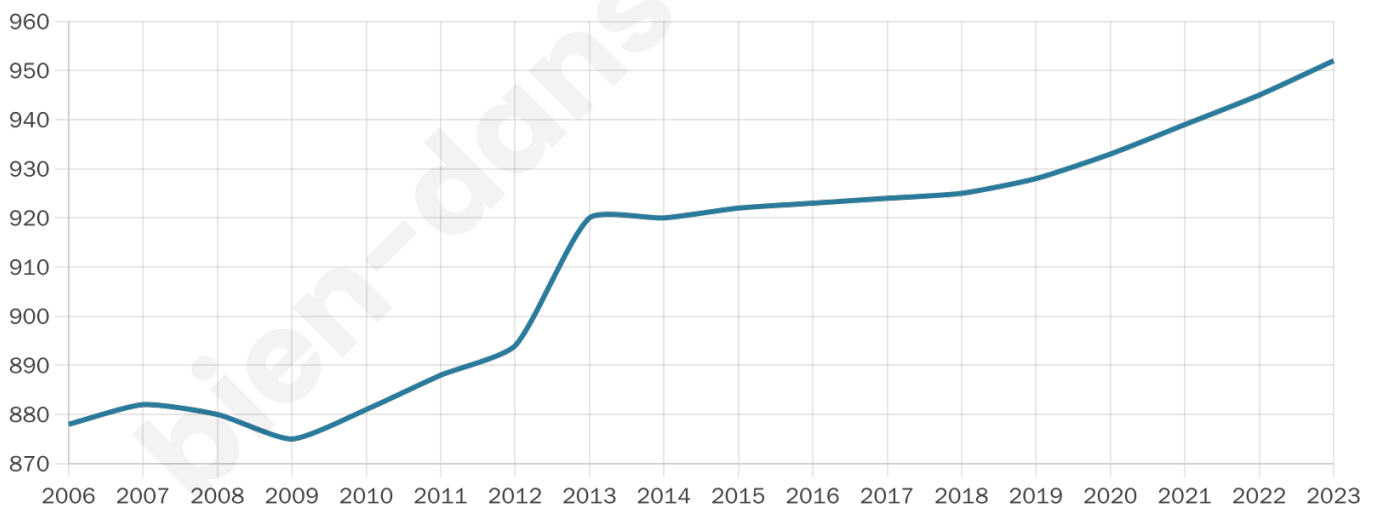
119 h/km²



Revenu moyen

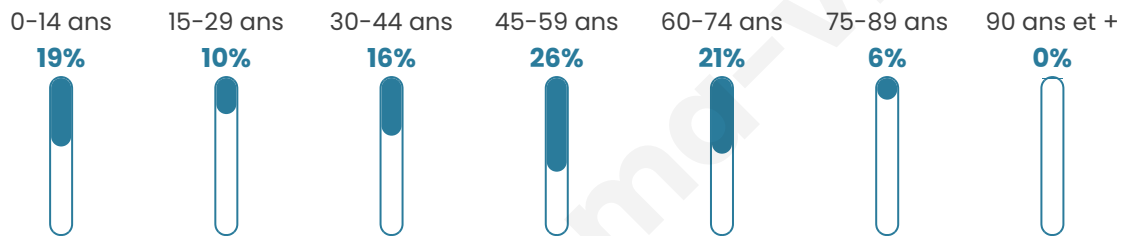
24 650 €/an

Evolution du nombre d'habitants

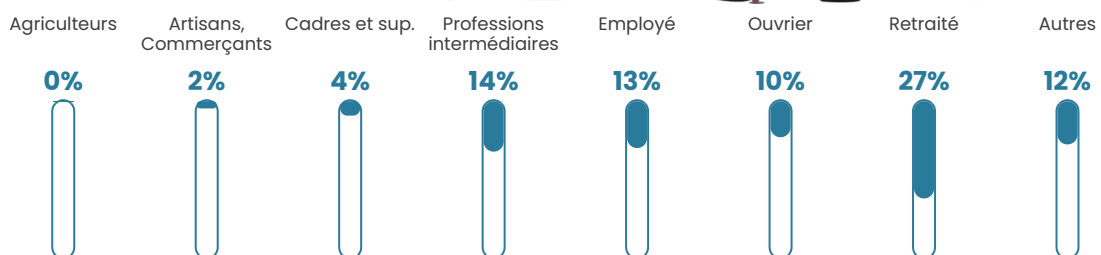


Sources : Institut national de la statistique et des études économiques (insee) selon Les dernières parutions officielles de 2024 portant sur les années 2020, 2021 et 2022.


Tranche d'âge




Activité professionnelle



Niveau de diplôme



Composition des ménages



Profils électoraux



Premier tour

	Emmanuel MACRON	28.50 %
	Marine LE PEN	28.50 %
	Jean-Luc MÉLENCHON	16.33 %
	Éric ZEMMOUR	6.00 %
	Jean LASSALLE	3.83 %
	Valérie PÉCRESSE	3.83 %
	Fabien ROUSSEL	3.67 %
	Yannick JADOT	2.67 %
	Anne HIDALGO	2.50 %
	Philippe POUTOU	1.67 %
	Nicolas DUPONT- AIGNAN	1.50 %
	Nathalie ARTHAUD	1.00 %

769 inscrits

Participation : 81.14%
Votes blancs : 2.88%
Votes nuls : 0.96%

Second tour

	Emmanuel MACRON	53,13 %
	Marine LE PEN	46,87 %

771 inscrits

Participation : 78.34%
Votes blancs : 8.28%
Votes nuls : 4.47%

Sécurité



Agressions physiques / sexuelles

0



Cambriolages

0



Vols / dégradations

0



Stupéfiants

0

Evolution du nombre d'infractions



Pour comparer

(en proportion du nombre d'habitants)



Sources : Bases statistiques communale, départementale et régionale de la délinquance enregistrée par la police et la gendarmerie nationales selon les dernières parutions officielles de 2025 portant sur l'année 2024 ([data.gouv](https://data.gouv.fr)).

Agressions physiques / sexuelles : Violences sexuelles, coups et blessures volontaires intrafamiliaux, coups et blessures volontaires, autres coups, blessures volontaires et vols violents sans arme.

Cambriolages : Cambriolages de logements.

Vols : Vols avec armes, vols d'accessoires sur véhicules, vols dans les véhicules, vols de véhicules, vols sans violence contre des personnes, destructions, dégradations volontaires et escroqueries.

Stupéfiants : Trafic de stupéfiants dont (AFD) et usage de stupéfiants.

Services à la population



Commerce

Hypermarché	X <u>Chalon-sur-Saône</u> 5km
Supermarché	X <u>Saint-Marcel</u> 2km
Superette	X <u>Saint-Marcel</u> 2km
Boulangerie	X <u>Saint-Marcel</u> 2km
Boucherie	X <u>Larressore</u> 2km
Restaurant	X <u>Épervans</u> 2km
Garage	1
Station-service	X <u>Châtenoy-en-Bresse</u> 2km
Banque	X <u>Saint-Marcel</u> 2km
La poste	X <u>Saint-Marcel</u> 2km
Coiffeur	1
Tabac	X <u>Chalon-sur-Saône</u> 5km
Bars / discothèque	1
Bibliothèque	X <u>Chalon-sur-Saône</u> 5km
Cinéma	X <u>Chalon-sur-Saône</u> 4km
Vétérinaire	1



Santé

Pharmacie	X <u>Saint-Marcel</u> 2km
Hôpital	X <u>Chalon-sur-Saône</u> 6km
Laboratoire d'analyses médicales	X <u>Saint-Marcel</u> 2km
Etablissement pour handicapé	X <u>Chalon-sur-Saône</u> 5km
EHPA	X <u>Saint-Marcel</u> 2km
Médecin	1
Dentiste	X <u>Saint-Marcel</u> 2km
Chirurgien	X <u>Chalon-sur-Saône</u> 5km
Dermatologue	X <u>Chalon-sur-Saône</u> 5km
Anesthésiste	X <u>Chalon-sur-Saône</u> 6km
Gastro-entérologue	X <u>Chalon-sur-Saône</u> 6km
Gynécologue	X <u>Chalon-sur-Saône</u> 5km
Cancérologue	X <u>Chalon-sur-Saône</u> 6km
Neurologue	X <u>Chalon-sur-Saône</u> 5km
Ophthalmologue	X <u>Chalon-sur-Saône</u> 5km
ORL	X <u>Chalon-sur-Saône</u> 5km
Cardiologue	X <u>Chalon-sur-Saône</u> 5km
Pédiatre	X <u>Lux</u> 5km
Pneumologue	X <u>Chalon-sur-Saône</u> 6km
Psychologue	X <u>Chalon-sur-Saône</u> 5km
Radiologue	X <u>Chalon-sur-Saône</u> 6km
Rhumatologue	X <u>Chalon-sur-Saône</u> 6km
Sage-femme	X <u>Saint-Marcel</u> 2km



Éducation

Crèche	X <u>Saint-Marcel</u> 2km
Ecole maternelle Public	X <u>Épervans</u> 2km
Ecole maternelle Privé	X <u>Chevry</u> 102km
Ecole primaire Public	1
Ecole primaire Privé	X <u>Chalon-sur-Saône</u> 5km
Collège Public	X <u>Saint-Marcel</u> 2km
Collège Privé	X <u>Chalon-sur-Saône</u> 6km
Lycée Public	X <u>Chalon-sur-Saône</u> 5km
Lycée Privé	X <u>Chalon-sur-Saône</u> 5km

Sources : Base Sirene des entreprises et de leurs établissements selon les dernières parutions officielles de 2025 portant sur l'année 2024 ([data.gouv](#)). Liste, localisation et tarifs des professionnels de santé selon les dernières parutions officielles de 2025 portant sur l'année 2024 ([opendatasoft](#)) et FINESS Extraction du Fichier des établissements selon les dernières parutions officielles de 2025 portant sur l'année 2024 ([data.gouv](#)). Adresse et géolocalisation des établissements d'enseignement du premier et second degrés selon les dernières parutions officielles de 2025 portant sur l'année 2024 ([data.education.gouv](#))

bien-dans-ma-ville.fr

Villes autour de Lans

Ville	Habitants	Superficie	Pop densité	Pop active	Taux chômage	Revenu moyen	Prix immobilier
Oslon (1 avis)	1 220	4 km ²	305 h/km ²	50%	3.3%	24 370 €/an	1 484 €/m ²
Châtenoy-en-Bresse	1 144	6 km ²	191 h/km ²	47.2%	3.3%	25 450 €/an	1 616 €/m ²
Saint-Marcel	6 211	10 km ²	621 h/km ²	46.1%	4.7%	22 270 €/an	1 576 €/m ²
Épervans	1 667	12 km ²	139 h/km ²	47.9%	4.1%	23 750 €/an	1 450 €/m ²
Chalon-sur-Saône (55 avis)	45 102	15 km ²	3 007 h/km ²	44.6%	7.4%	19 590 €/an	1 156 €/m ²
Saint-Christophe-en-Bresse	1 090	20 km ²	55 h/km ²	47.6%	3.6%	24 210 €/an	1 778 €/m ²
Lux (1 avis)	1 885	6 km ²	314 h/km ²	51.5%	4.4%	22 670 €/an	1 604 €/m ²
Saint-Loup-de-Varennnes	1 271	8 km ²	159 h/km ²	45.6%	2.8%	24 710 €/an	1 484 €/m ²
Allériot	1 165	13 km ²	90 h/km ²	49%	3.1%	26 060 €/an	1 829 €/m ²
Crissey (2 avis)	2 485	11 km ²	226 h/km ²	44.9%	4.2%	24 110 €/an	1 699 €/m ²
Ouroux-sur-Saône (3 avis)	3 214	22 km ²	146 h/km ²	47.7%	3.7%	23 750 €/an	1 415 €/m ²
Varennnes-le-Grand	2 293	19 km ²	121 h/km ²	40.6%	4%	24 930 €/an	1 496 €/m ²
Sevrey	1 201	8 km ²	150 h/km ²	40.4%	2.4%	22 850 €/an	1 351 €/m ²
Saint-Rémy (1 avis)	6 410	10 km ²	641 h/km ²	42%	4.1%	23 560 €/an	1 626 €/m ²
Bey	870	8 km ²	109 h/km ²	50.2%	3.9%	23 130 €/an	1 619 €/m ²

bien-dans-ma-ville.fr



Vous aimez votre ville ? Notez-la !

Et faites-nous part de vos remarques constructives



Avec

BIEN dans
ma **VILLE** 