



Version web

Ville de Lanrigan

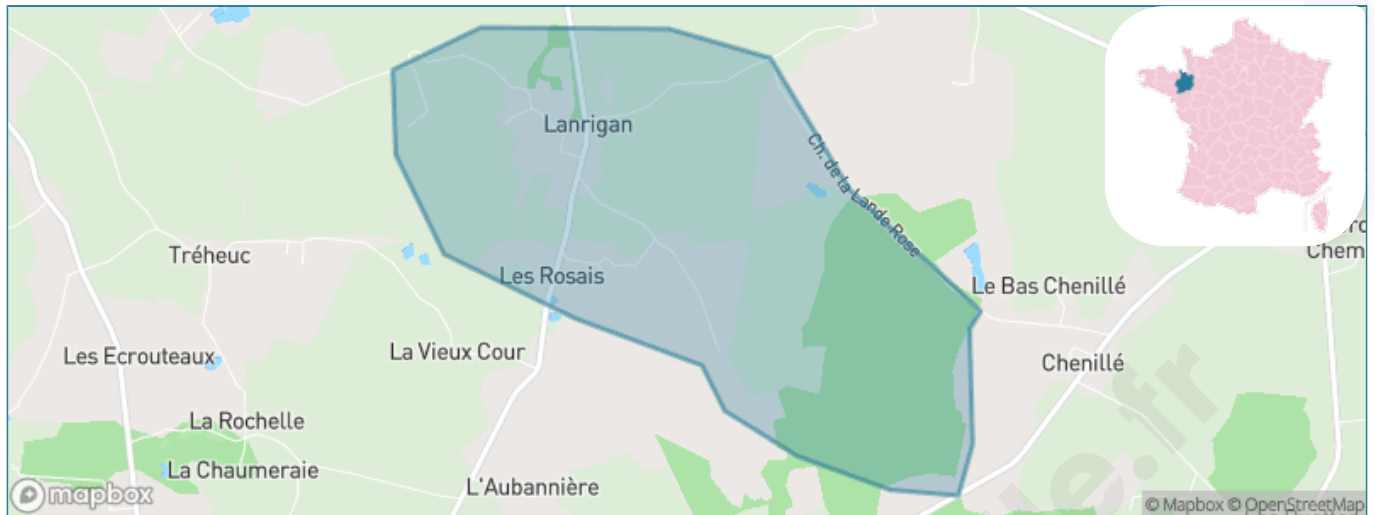
Présenté par

BIEN dans
ma **VILLE** 

Sommaire

Situation géographique	3
Statistiques sur la population	4
Evolution du nombre d'habitants	4
Tranche d'âge	5
0-14 ans	5
15-29 ans	5
30-44 ans	5
45-59 ans	5
60-74 ans	5
75-89 ans	5
90 ans et +	5
Activité professionnelle	5
Agriculteurs	5
Artisans, Commerçants	5
Cadres et sup.	5
Professions intermédiaires	5
Employé	5
Ouvrier	5
Retraité	5
Autres	5
Niveau de diplôme	6
Sans diplôme ou CEP	6
Brevet, BEPC, DNB	6
CAP-BEP ou équivalent	6
BAC ou équivalent	6
BAC+2	6
BAC+3 ou +4	6
BAC+5 ou plus	6
Composition des ménages	6
Couple sans enfant	6
Couple avec enfant(s)	6
Famille monoparentale	6
Colocation / Autre	6
Personnes seules	6
Profils électoraux	7
Premier tour	7
Sécurité	8
Evolution du nombre d'infractions	8
Pour comparer	9
Services à la population	10
Commerce	10
Éducation	10
Villes autour de Lanrigan	11

Situation géographique



i Informations clés

- **Région** : Bretagne
- **Département** : Ile-et-Vilaine
- **Code postal** : 35270
- **Superficie** : 4 km²



Statistiques sur la population



Nombre d'habitants

136



Age moyen

38 ans



Pop active

52.9%



Taux chômage

4.6%



Pop densité

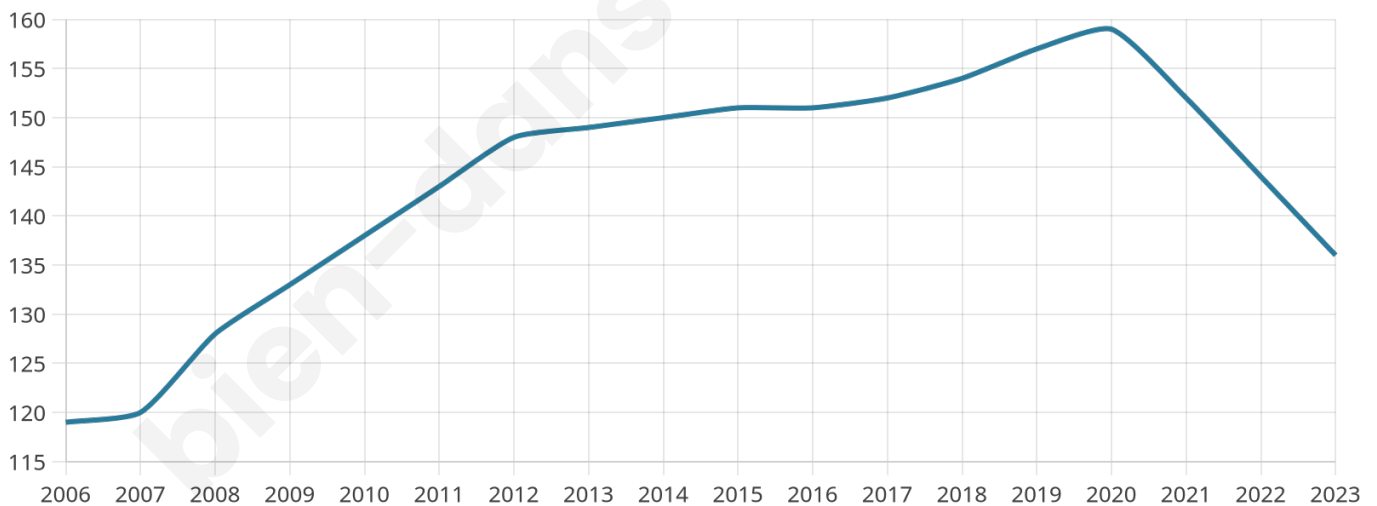
34 h/km²



Revenu moyen

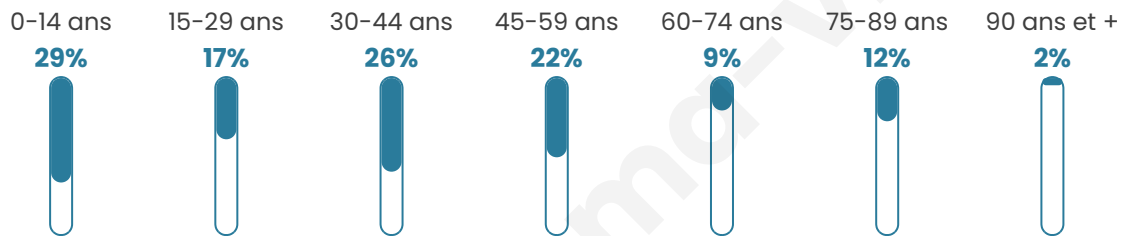
22 450 €/an

Evolution du nombre d'habitants

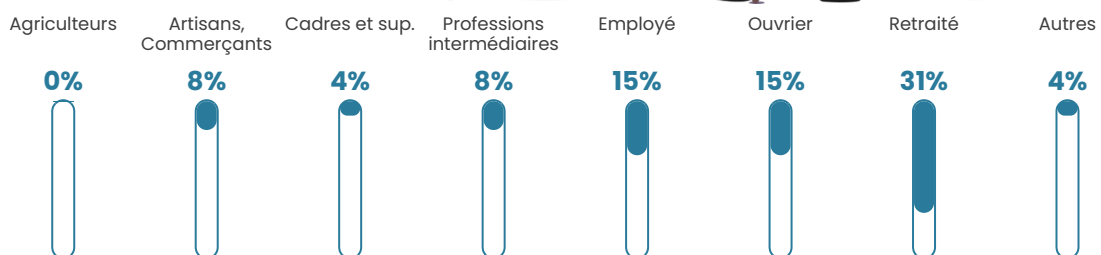


Sources : Institut national de la statistique et des études économiques (insee) selon Les dernières parutions officielles de 2024 portant sur les années 2020, 2021 et 2022.


Tranche d'âge



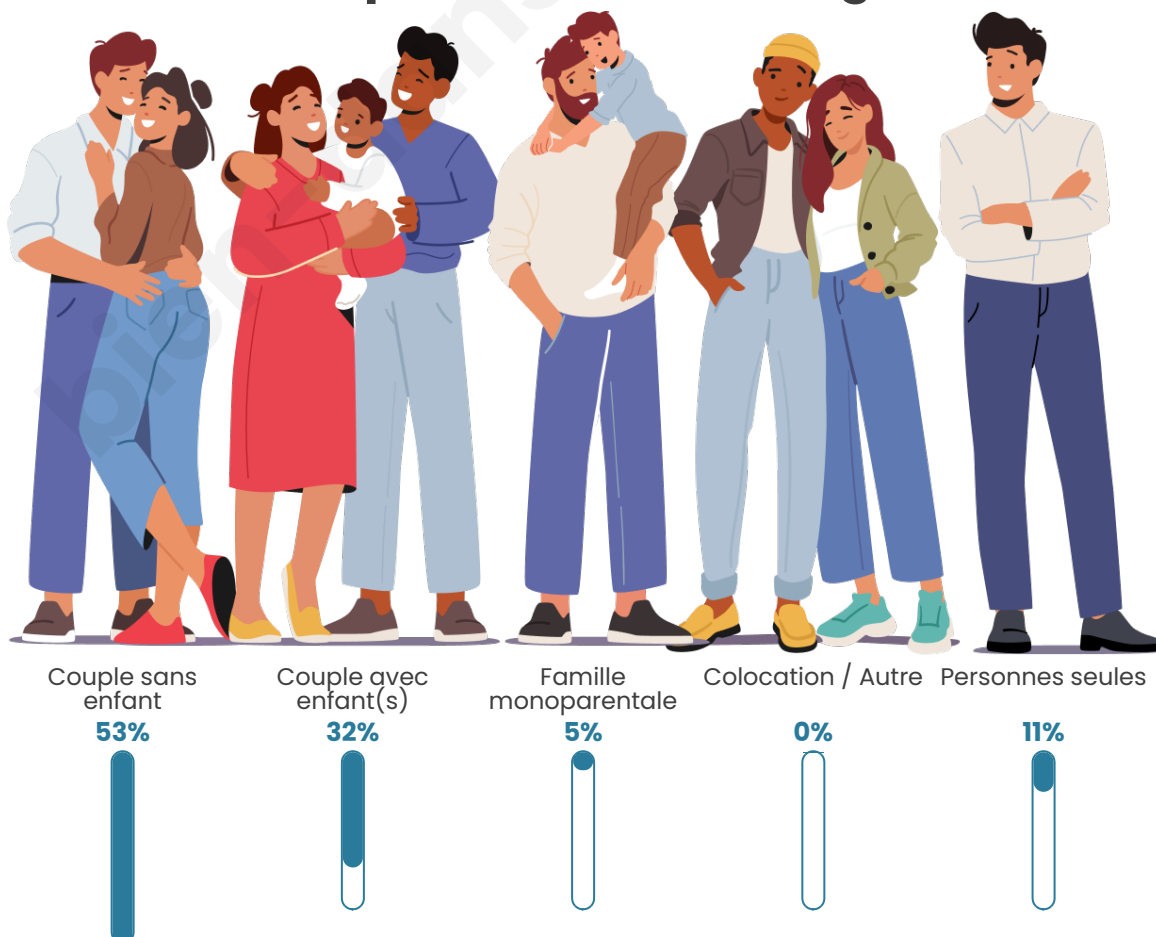
Activité professionnelle



Niveau de diplôme















Composition des ménages



Profils électoraux

Premier tour

	Emmanuel MACRON	45.78 %
	Marine LE PEN	22.89 %
	Jean-Luc MÉLENCHON	13.25 %
	Éric ZEMMOUR	8.43 %
	Yannick JADOT	3.61 %
	Nathalie ARTHAUD	2.41 %
	Valérie PÉCRESE	2.41 %
	Nicolas DUPONT- AIGNAN	1.20 %
	Fabien ROUSSEL	0.00 %
	Jean LASSALLE	0.00 %
	Anne HIDALGO	0.00 %
	Philippe POUTOU	0.00 %



104 inscrits

Participation : 81.73%

Votes blancs : 2.35%

Votes nuls : 0.00%

Second tour

	Emmanuel MACRON	66,22 %
	Marine LE PEN	33,78 %

104 inscrits

Participation : 76.92%

Votes blancs : 7.5%

Votes nuls : 0%

Sécurité



Agressions physiques / sexuelles

0



Cambriolages

0



Vols / dégradations

0



Stupéfiants

0

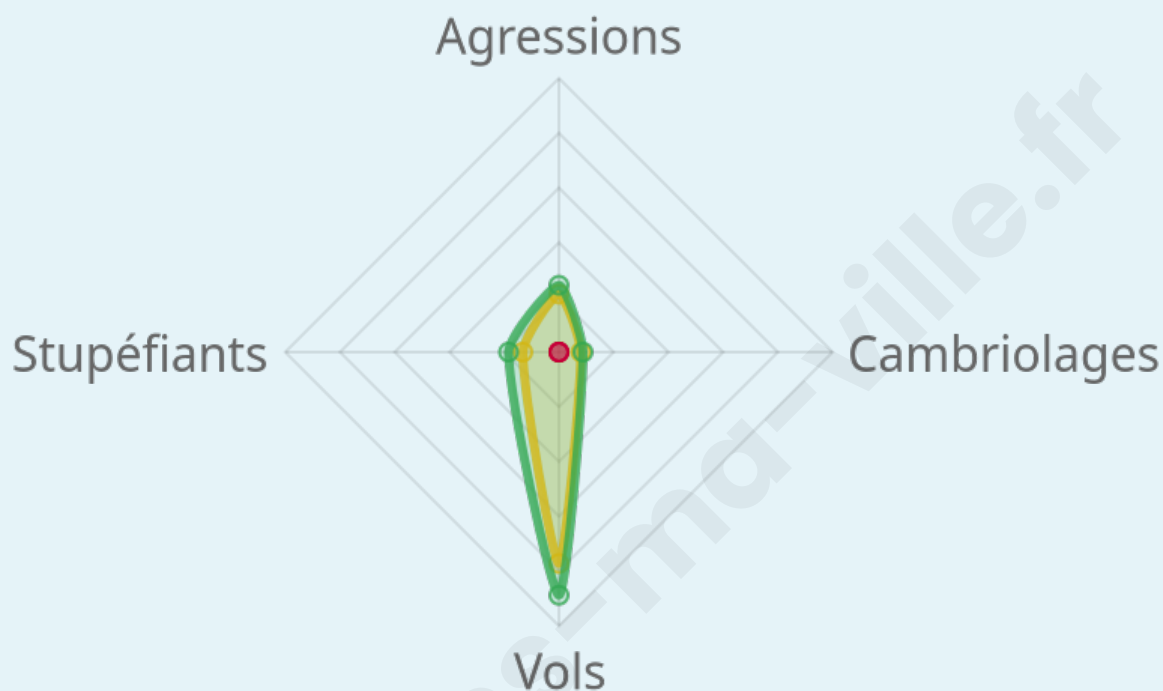
Evolution du nombre d'infractions



Pour comparer

(en proportion du nombre d'habitants)

■ Ville ■ Département ■ Région



Sources : Bases statistiques communale, départementale et régionale de la délinquance enregistrée par la police et la gendarmerie nationales selon les dernières parutions officielles de 2025 portant sur l'année 2024 ([data.gouv](https://data.gouv.fr)).

Agressions physiques / sexuelles : Violences sexuelles, coups et blessures volontaires intrafamiliaux, coups et blessures volontaires, autres coups, blessures volontaires et vols violents sans arme.

Cambriolages : Cambriolages de logements.

Vols : Vols avec armes, vols d'accessoires sur véhicules, vols dans les véhicules, vols de véhicules, vols sans violence contre des personnes, destructions, dégradations volontaires et escroqueries.

Stupéfiants : Trafic de stupéfiants dont (AFD) et usage de stupéfiants.

Services à la population



Commerce

Hypermarché	X Combourg 4km
Supermarché	X Combourg 4km
Superette	X Dingé 5km
Boulangerie	X Combourg 3km
Boucherie	X Combourg 4km
Restaurant	X Combourg 3km
Garage	X Combourg 3km
Station-service	X Combourg 4km
Banque	X Combourg 4km
La poste	X Saint-Léger-des-Prés 4km
Coiffeur	X Combourg 1km
Tabac	X Guipel 11km
Bars / discothèque	X Combourg 3km
Bibliothèque	X Gévezé 21km
Cinéma	X Combourg 4km
Vétérinaire	X Combourg 3km



Santé

Pharmacie	X Combourg 3km
Hôpital	X Combourg 3km
Laboratoire d'analyses médicales	X Combourg 4km
Etablissement pour handicapé	X Bazouges-la-Pérouse 9km
EHPA	X Combourg 2km
Médecin	X Combourg 3km
Dentiste	X Combourg 4km
Chirurgien	X Dinan 26km
Dermatologue	X Betton 25km
Anesthésiste	X Dinan 26km
Gastro-entérologue	X Lanvallay 24km
Gynécologue	X Dinan 26km
Cancérologue	X Saint-Grégoire 28km
Neurologue	X Saint-Grégoire 28km
Ophthalmologue	X Combourg 2km
ORL	X Dinan 26km
Cardiologue	X Pleine-Fougères 18km
Pédiatre	X Betton 25km
Pneumologue	X Saint-Grégoire 28km
Psychologue	X Dinan 26km
Radiologue	X Combourg 2km
Rhumatologue	X Saint-Grégoire 28km
Sage-femme	X Combourg 4km



Éducation

Crèche	X Combourg 4km
Ecole maternelle Public	X Combourg 4km
Ecole maternelle Privé	X Saint-Malo 35km
Ecole primaire Public	X Combourg 4km
Ecole primaire Privé	X Combourg 4km
Collège Public	X Combourg 4km
Collège Privé	X Combourg 4km
Lycée Public	X Combourg 4km
Lycée Privé	X Tinténiac 13km

Sources : Base Sirene des entreprises et de leurs établissements selon les dernières parutions officielles de 2025 portant sur l'année 2024 ([data.gouv](#)). Liste, localisation et tarifs des professionnels de santé selon les dernières parutions officielles de 2025 portant sur l'année 2024 ([opendatasoft](#)) et FINISS Extraction du Fichier des établissements selon les dernières parutions officielles de 2025 portant sur l'année 2024 ([data.gouv](#)). Adresse et géolocalisation des établissements d'enseignement du premier et second degrés selon les dernières parutions officielles de 2025 portant sur l'année 2024 ([data.education.gouv](#))

Villes autour de Lanrigan

Ville	Habitants	Superficie	Pop densité	Pop active	Taux chômage	Revenu moyen	Prix immobilier
Saint-Léger-des-Prés	293	5 km ²	59 h/km ²	49.5%	2.7%	21 880 €/an	1 202 €/m ²
Trémeheuc	355	6 km ²	59 h/km ²	46.5%	1.1%	21 530 €/an	1 629 €/m ²
Combourg (9 avis)	6 411	63 km ²	102 h/km ²	42%	3.6%	22 720 €/an	1 687 €/m ²
Noyal-sous-Bazouges	392	14 km ²	28 h/km ²	48.7%	3.6%	22 080 €/an	1 354 €/m ²
Dingé	1 705	52 km ²	33 h/km ²	49%	4.1%	22 030 €/an	1 302 €/m ²
Lourmais	340	7 km ²	49 h/km ²	43.2%	1.8%	23 710 €/an	1 661 €/m ²
Cuguen	828	23 km ²	36 h/km ²	48.3%	4.7%	21 600 €/an	1 159 €/m ²
Marcillé-Raoul	749	22 km ²	34 h/km ²	44.2%	2.9%	21 880 €/an	1 220 €/m ²
Broualan	415	12 km ²	35 h/km ²	47%	5.1%	20 490 €/an	1 326 €/m ²
Meillac	1 974	32 km ²	62 h/km ²	49.2%	3.5%	21 650 €/an	1 667 €/m ²
Bazouges-la-Pérouse (6 avis)	1 877	58 km ²	32 h/km ²	41%	4.3%	21 050 €/an	973 €/m ²
Bonnemain (1 avis)	1 536	23 km ²	67 h/km ²	47.5%	4.8%	20 720 €/an	1 493 €/m ²
Feins	1 074	20 km ²	54 h/km ²	48%	3.4%	22 210 €/an	1 421 €/m ²
Saint-Rémy-du-Plain	818	14 km ²	58 h/km ²	48.9%	4.4%	22 080 €/an	1 315 €/m ²
Epiniac	1 438	23 km ²	63 h/km ²	46.2%	3.5%	22 340 €/an	1 732 €/m ²

bien-dans-ma-ville.fr



Vous aimez votre ville ? Notez-la !

Et faites-nous part de vos remarques constructives



Avec

BIEN dans ma **VILLE** 