



Version web

Ville de Lanquetot

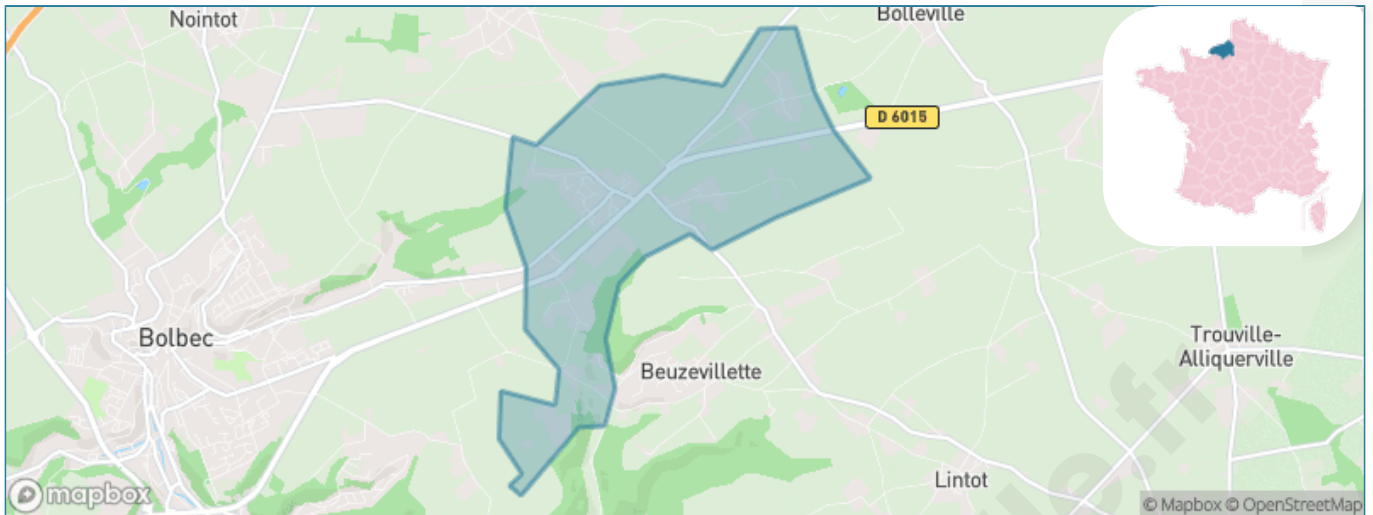
Présenté par

BIEN dans
ma **VILLE** 

Sommaire

Situation géographique	3
Statistiques sur la population	4
Evolution du nombre d'habitants	4
Tranche d'âge	5
<i>0-14 ans</i>	5
<i>15-29 ans</i>	5
<i>30-44 ans</i>	5
<i>45-59 ans</i>	5
<i>60-74 ans</i>	5
<i>75-89 ans</i>	5
<i>90 ans et +</i>	5
Activité professionnelle	5
<i>Agriculteurs</i>	5
<i>Artisans, Commerçants</i>	5
<i>Cadres et sup.</i>	5
<i>Professions intermédiaires</i>	5
<i>Employé</i>	5
<i>Ouvrier</i>	5
<i>Retraité</i>	5
<i>Autres</i>	5
Niveau de diplôme	6
<i>Sans diplôme ou CEP</i>	6
<i>Brevet, BEPC, DNB</i>	6
<i>CAP-BEP ou équivalent</i>	6
<i>BAC ou équivalent</i>	6
<i>BAC+2</i>	6
<i>BAC+3 ou +4</i>	6
<i>BAC+5 ou plus</i>	6
Composition des ménages	6
<i>Couple sans enfant</i>	6
<i>Couple avec enfant(s)</i>	6
<i>Famille monoparentale</i>	6
<i>Colocation / Autre</i>	6
<i>Personnes seules</i>	6
Profils électoraux	7
<i>Premier tour</i>	7
Sécurité	8
<i>Evolution du nombre d'infractions</i>	8
<i>Pour comparer</i>	9
Services à la population	10
<i>Commerce</i>	10
<i>Éducation</i>	10
<i>Villes autour de Lanquetot</i>	11

Situation géographique



i Informations clés

- **Région** : Normandie
- **Département** : Seine-Maritime
- **Code postal** : 76210
- **Superficie** : 5 km²



Statistiques sur la population



Nombre d'habitants

1 151



Age moyen

40 ans



Pop active

49.6%



Taux chômage

4.9%



Pop densité

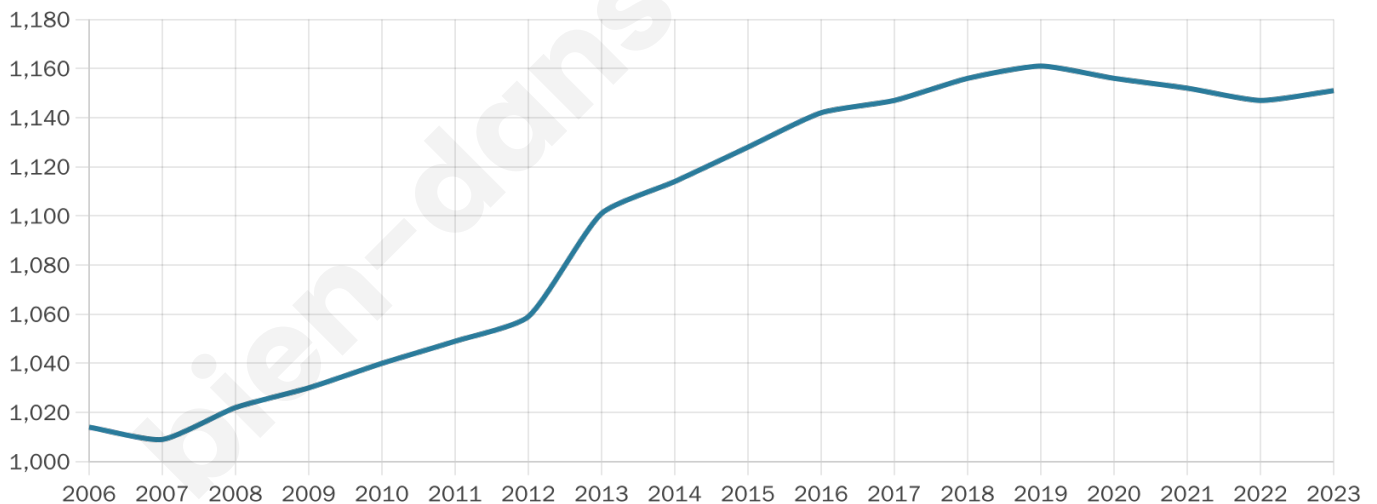
230 h/km²



Revenu moyen

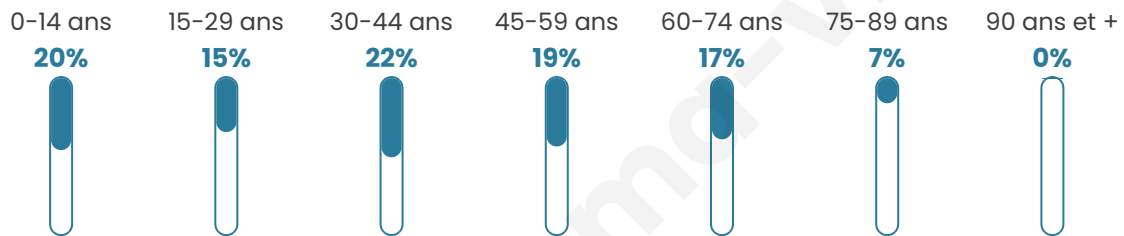
24 400 €/an

Evolution du nombre d'habitants

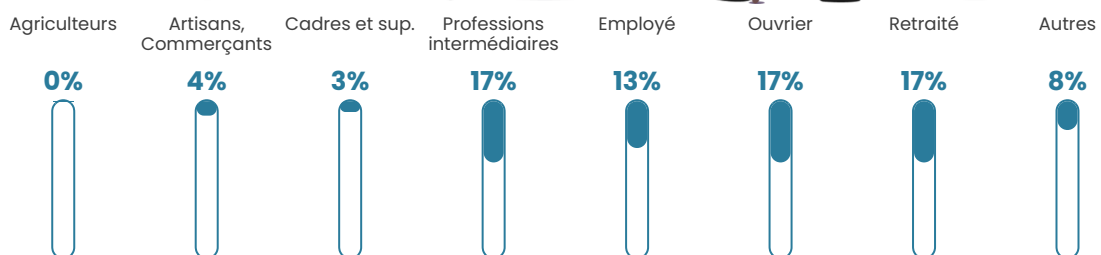


Sources : Institut national de la statistique et des études économiques (insee) selon Les dernières parutions officielles de 2024 portant sur les années 2020, 2021 et 2022.


Tranche d'âge




Activité professionnelle



Niveau de diplôme



Composition des ménages



Profils électoraux

Premier tour

	Marine LE PEN	36.81 %
	Emmanuel MACRON	23.47 %
	Jean-Luc MÉLENCHON	16.26 %
	Éric ZEMMOUR	5.67 %
	Fabien ROUSSEL	3.07 %
	Yannick JADOT	3.07 %
	Valérie PÉCRESE	3.07 %
	Nicolas DUPONT-AIGNAN	2.30 %
	Nathalie ARTHAUD	2.15 %
	Anne HIDALGO	1.69 %
	Jean LASSALLE	1.38 %
	Philippe POUTOU	1.07 %



865 inscrits

Participation : 76.99%

Votes blancs : 1.80%

Votes nuls : 0.30%

Second tour

	Emmanuel MACRON	40,56 %
	Marine LE PEN	59,44 %

865 inscrits

Participation : 80.69%

Votes blancs : 5.73%

Votes nuls : 1.72%

Sécurité



Agressions physiques / sexuelles

0



Cambriolages

0



Vols / dégradations

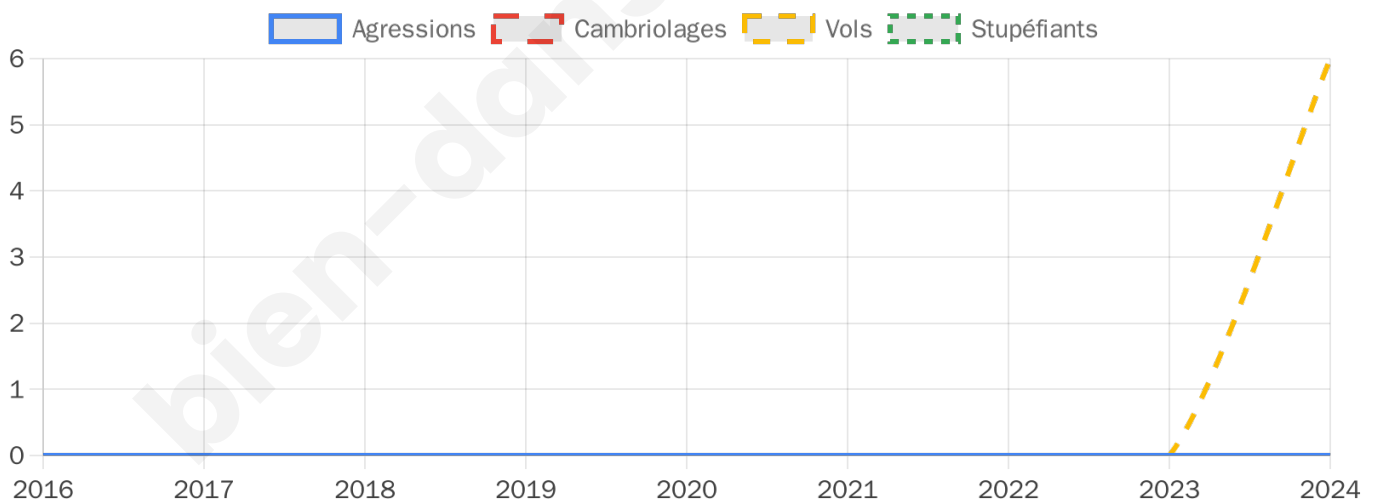
6



Stupéfiants

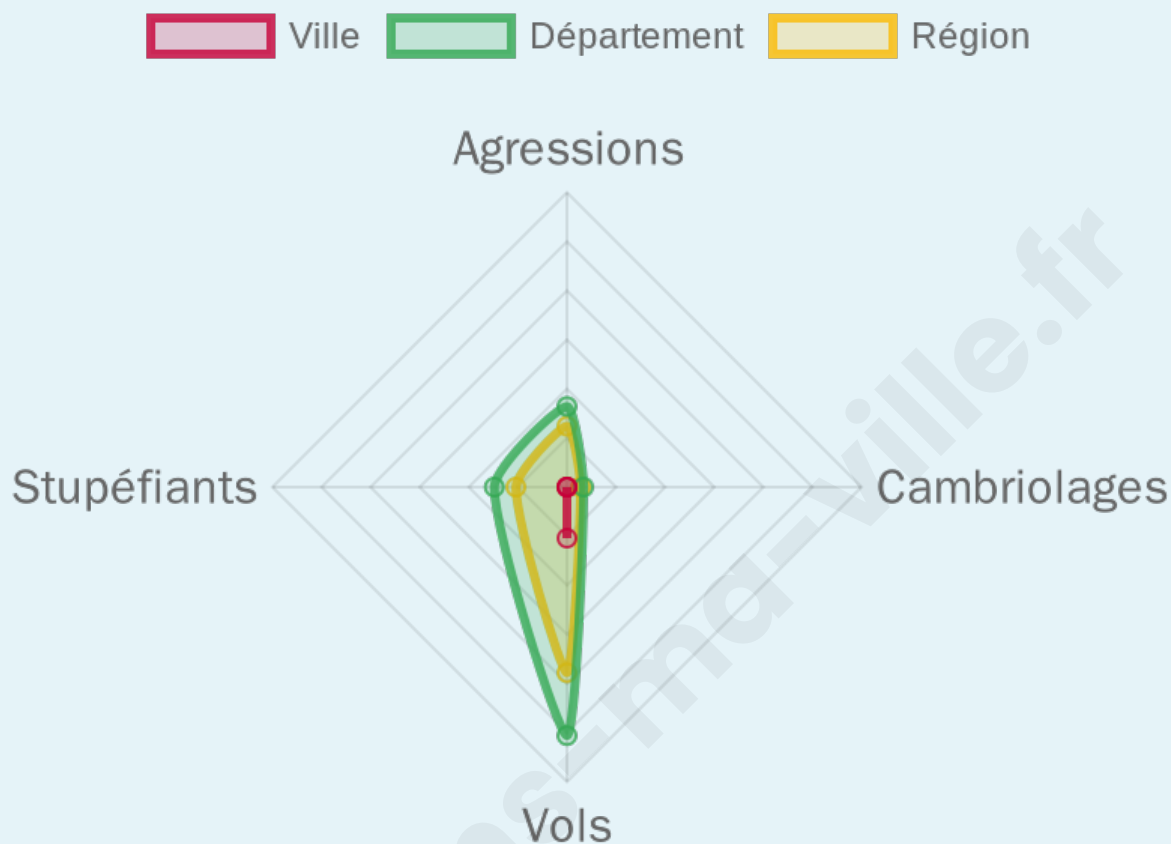
0

Evolution du nombre d'infractions



Pour comparer

(en proportion du nombre d'habitants)



Sources : Bases statistiques communale, départementale et régionale de la délinquance enregistrée par la police et la gendarmerie nationales selon les dernières parutions officielles de 2025 portant sur l'année 2024 ([data.gouv](https://data.gouv.fr)).

Agressions physiques / sexuelles : Violences sexuelles, coups et blessures volontaires intrafamiliaux, coups et blessures volontaires, autres coups, blessures volontaires et vols violents sans arme.

Cambriolages : Cambriolages de logements.

Vols : Vols avec armes, vols d'accessoires sur véhicules, vols dans les véhicules, vols de véhicules, vols sans violence contre des personnes, destructions, dégradations volontaires et escroqueries.

Stupéfiants : Trafic de stupéfiants dont (AFD) et usage de stupéfiants.

Services à la population



Commerce

Hypermarché	X <u>Gruchet-le-Valasse</u> 4km
Supermarché	X <u>Bolbec</u> 3km
Superette	2
Boulangerie	X <u>Beuzevillette</u> 1km
Boucherie	X <u>Bolbec</u> 5km
Restaurant	X <u>Beuzevillette</u> 2km
Garage	1
Station-service	X <u>Bolleville</u> 3km
Banque	X <u>Bolbec</u> 4km
La poste	X <u>Raffetot</u> 2km
Coiffeur	2
Tabac	X <u>Bolbec</u> 5km
Bars / discothèque	1
Bibliothèque	X <u>Bolbec</u> 4km
Cinéma	X <u>Terres-de-Caux</u> 9km
Vétérinaire	X <u>Bolbec</u> 4km



Santé

Pharmacie	X <u>Bolbec</u> 5km
Hôpital	X <u>Bolbec</u> 4km
Laboratoire d'analyses médicales	X <u>Bolbec</u> 5km
Etablissement pour handicapé	X <u>Bolbec</u> 4km
EHPA	X <u>Gruchet-le-Valasse</u> 5km
Médecin	X <u>Nointot</u> 5km
Dentiste	X <u>Gruchet-le-Valasse</u> 5km
Chirurgien	X <u>Lillebonne</u> 7km
Dermatologue	X <u>Toussaint</u> 19km
Anesthésiste	X <u>Lillebonne</u> 7km
Gastro-entérologue	X <u>Lillebonne</u> 7km
Gynécologue	X <u>Port-Jérôme-sur-Seine</u> 11km
Cancérologue	X <u>Le Havre</u> 31km
Neurologue	X <u>Le Havre</u> 32km
Ophthalmologue	X <u>Bolbec</u> 5km
ORL	X <u>Lillebonne</u> 7km
Cardiologue	X <u>Yvetot</u> 16km
Pédiatre	X <u>Saint-Jean-de-la-Neuville</u> 8km
Pneumologue	X <u>Le Havre</u> 29km
Psychologue	X <u>Yvetot</u> 16km
Radiologue	X <u>Bolbec</u> 5km
Rhumatologue	X <u>Bolbec</u> 5km
Sage-femme	X <u>Bolbec</u> 4km



Éducation

Crèche	X <u>Bolbec</u> 2km
Ecole maternelle Public	X <u>Bolbec</u> 4km
Ecole maternelle Privé	X <u>Le Havre</u> 32km
Ecole primaire Public	1
Ecole primaire Privé	X <u>Bolbec</u> 5km
Collège Public	X <u>Bolbec</u> 4km
Collège Privé	X <u>Bolbec</u> 5km
Lycée Public	X <u>Bolbec</u> 4km
Lycée Privé	X <u>Yvetot</u> 17km

Sources : Base Sirene des entreprises et de leurs établissements selon les dernières parutions officielles de 2025 portant sur l'année 2024 ([data.gouv](#)). Liste, localisation et tarifs des professionnels de santé selon les dernières parutions officielles de 2025 portant sur l'année 2024 ([opendatasoft](#)) et FINISS Extraction du Fichier des établissements selon les dernières parutions officielles de 2025 portant sur l'année 2024 ([data.gouv](#)). Adresse et géolocalisation des établissements d'enseignement du premier et second degrés selon les dernières parutions officielles de 2025 portant sur l'année 2024 ([data.education.gouv](#))

Villes autour de Lanquetot

Ville	Habitants	Superficie	Pop densité	Pop active	Taux chômage	Revenu moyen	Prix immobilier
Beuzevillette	606	5 km ²	121 h/km ²	47.7%	5.9%	24 650 €/an	1 780 €/m ²
Raffetot	529	6 km ²	88 h/km ²	46.1%	4%	23 770 €/an	1 411 €/m ²
Lintot (1 avis)	472	8 km ²	59 h/km ²	48.3%	2.8%	25 500 €/an	1 701 €/m ²
Bolleville	596	9 km ²	66 h/km ²	46.8%	2.3%	23 470 €/an	1 703 €/m ²
La Trinité-du-Mont	951	2 km ²	476 h/km ²	45.5%	3.3%	23 570 €/an	1 780 €/m ²
Montaigu-la-Brisette	495	14 km ²	35 h/km ²	51.3%	5.1%	22 040 €/an	1 404 €/m ²
Bolbec (15 avis)	11 590	12 km ²	966 h/km ²	43.8%	9.6%	18 770 €/an	1 319 €/m ²
Nointot	1 358	6 km ²	226 h/km ²	48.1%	4.7%	24 570 €/an	1 722 €/m ²
Rouville	613	9 km ²	68 h/km ²	48.6%	4.6%	24 750 €/an	1 772 €/m ²
Trouville	608	10 km ²	61 h/km ²	49.2%	3.8%	25 090 €/an	1 491 €/m ²
Grand-Camp (2 avis)	763	4 km ²	191 h/km ²	48.4%	3.9%	26 250 €/an	2 210 €/m ²
Gruchet-le-Valasse (4 avis)	3 008	14 km ²	215 h/km ²	44.4%	4.5%	21 670 €/an	1 535 €/m ²
Bernières	639	6 km ²	107 h/km ²	48.8%	3%	25 160 €/an	1 137 €/m ²
Yébleron	1 278	10 km ²	128 h/km ²	46.4%	4.9%	22 020 €/an	1 495 €/m ²
Saint-Eustache-la-Forêt	1 194	6 km ²	199 h/km ²	47.6%	4.9%	22 430 €/an	1 574 €/m ²

bien-dans-ma-ville.fr



Vous aimez votre ville ? Notez-la !

Et faites-nous part de vos remarques constructives



Avec

BIEN dans
ma **VILLE** 