



Version web

Ville de Lannux

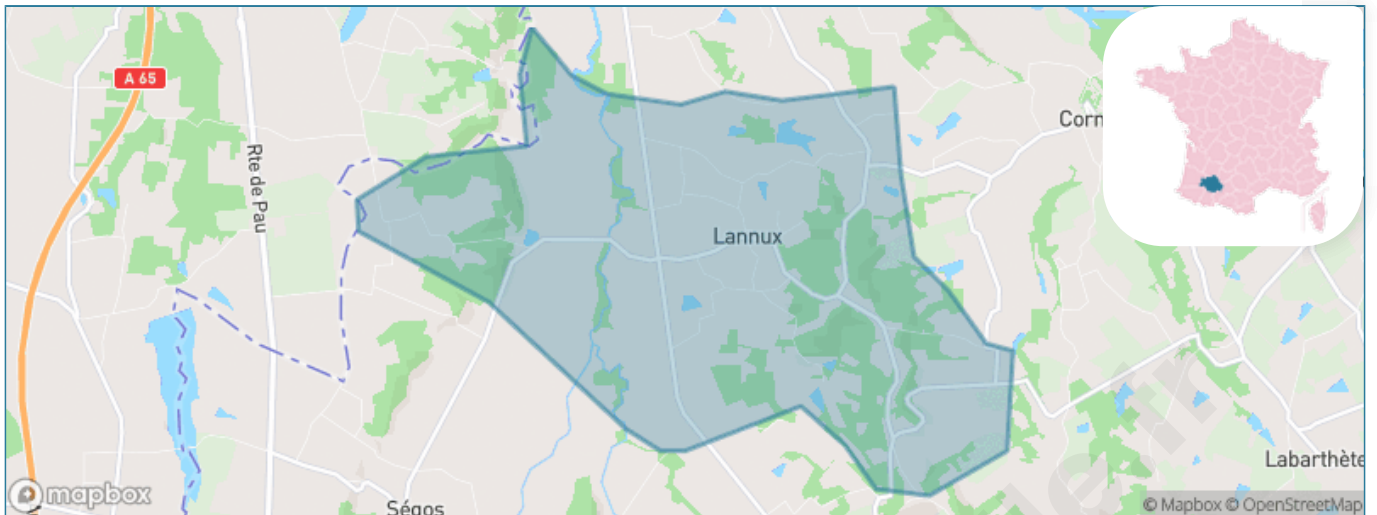
Présenté par

BIEN dans
ma **VILLE** 

Sommaire

Situation géographique	3
Statistiques sur la population	4
Evolution du nombre d'habitants	4
Tranche d'âge	5
0-14 ans	5
15-29 ans	5
30-44 ans	5
45-59 ans	5
60-74 ans	5
75-89 ans	5
90 ans et +	5
Activité professionnelle	5
Agriculteurs	5
Artisans, Commerçants	5
Cadres et sup.	5
Professions intermédiaires	5
Employé	5
Ouvrier	5
Retraité	5
Autres	5
Niveau de diplôme	6
Sans diplôme ou CEP	6
Brevet, BEPC, DNB	6
CAP-BEP ou équivalent	6
BAC ou équivalent	6
BAC+2	6
BAC+3 ou +4	6
BAC+5 ou plus	6
Composition des ménages	6
Couple sans enfant	6
Couple avec enfant(s)	6
Famille monoparentale	6
Colocation / Autre	6
Personnes seules	6
Profils électoraux	7
Premier tour	7
Sécurité	8
Evolution du nombre d'infractions	8
Pour comparer	9
Services à la population	10
Commerce	10
Éducation	10
Villes autour de Lannux	12
Avis sur la ville de Lannux	13
Moyenne par critère	13
Villes autour de Lannux	13
Répartition des avis par note	13
Répartition des avis par note	13

Situation géographique



i Informations clés

- **Région** : Occitanie
- **Département** : Gers
- **Code postal** : 32400
- **Superficie** : 12 km²



Statistiques sur la population



Nombre d'habitants

216



Age moyen

47 ans



Pop active

50%



Taux chômage

5.5%



Pop densité

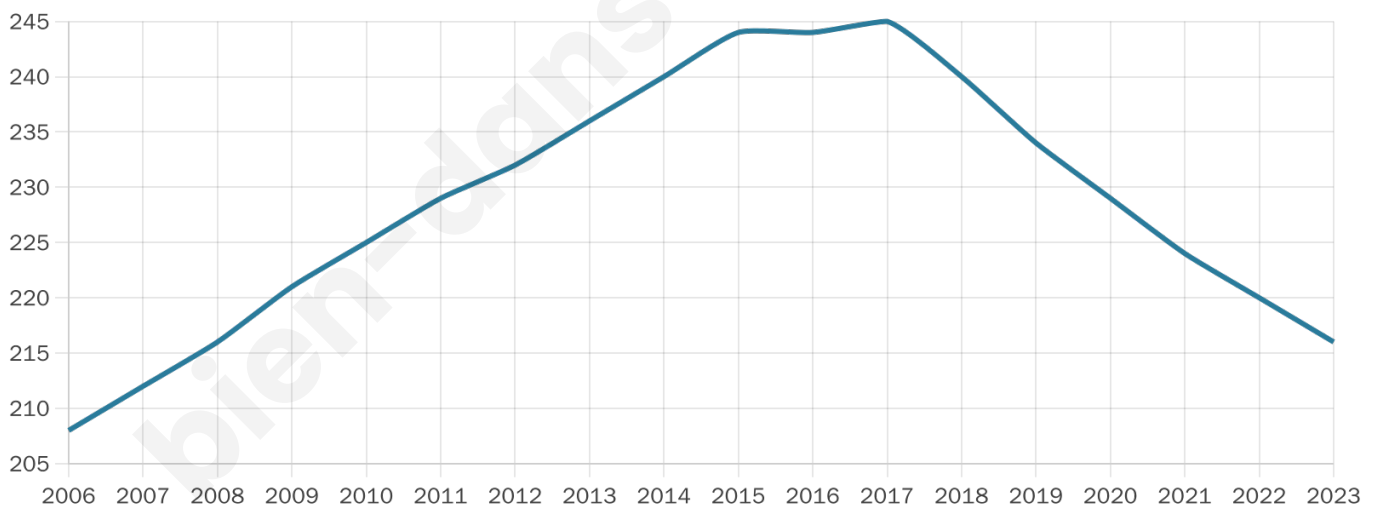
18 h/km²



Revenu moyen

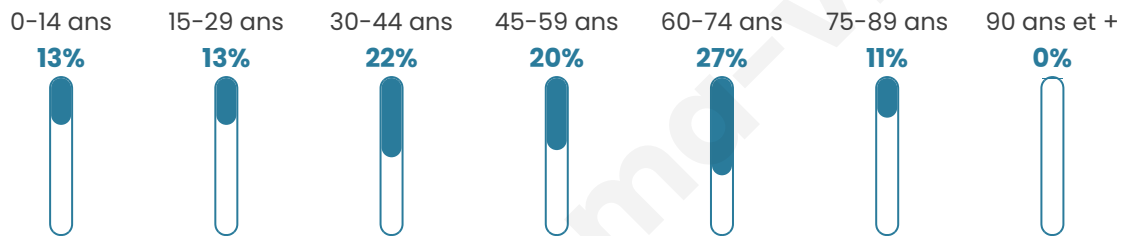
21 140 €/an

Evolution du nombre d'habitants

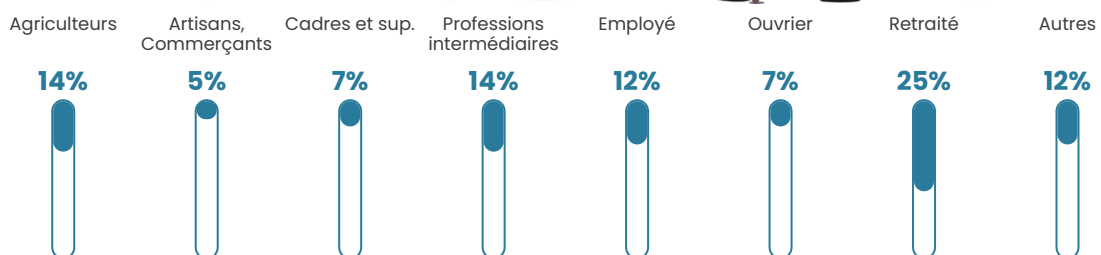


Sources : Institut national de la statistique et des études économiques (insee) selon Les dernières parutions officielles de 2024 portant sur les années 2020, 2021 et 2022.

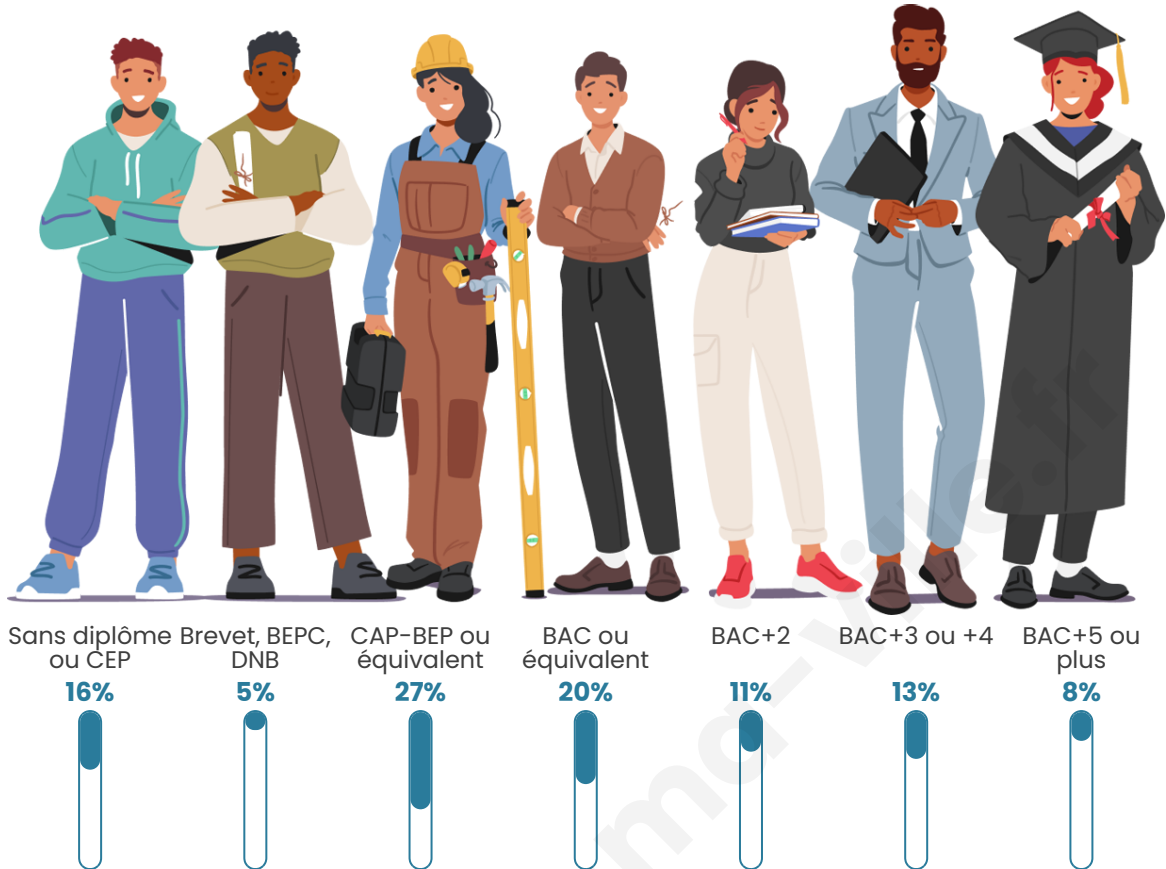
Tranche d'âge




Activité professionnelle



Niveau de diplôme













Composition des ménages



Profils électoraux

Premier tour

	Marine LE PEN	29.08 %
	Emmanuel MACRON	28.37 %
	Éric ZEMMOUR	10.64 %
	Jean-Luc MÉLENCHON	10.64 %
	Jean LASSALLE	9.22 %
	Anne HIDALGO	3.55 %
	Valérie PÉCRESSE	3.55 %
	Philippe POUTOU	2.13 %
	Yannick JADOT	1.42 %
	Fabien ROUSSEL	0.71 %
	Nicolas DUPONT-AIGNAN	0.71 %
	Nathalie ARTHAUD	0.00 %



177 inscrits

Participation : 81.36%

Votes blancs : 2.08%

Votes nuls : 0.00%

Second tour

	Emmanuel MACRON	48,85 %
	Marine LE PEN	51,15 %

177 inscrits

Participation : 81.92%

Votes blancs : 7.59%

Votes nuls : 2.07%

Sécurité



Agressions physiques / sexuelles

0



Cambriolages

0



Vols / dégradations

0



Stupéfiants

0

Evolution du nombre d'infractions



Pour comparer

(en proportion du nombre d'habitants)



Sources : Bases statistiques communale, départementale et régionale de la délinquance enregistrée par la police et la gendarmerie nationales selon les dernières parutions officielles de 2025 portant sur l'année 2024 ([data.gouv](https://data.gouv.fr)).

Agressions physiques / sexuelles : Violences sexuelles, coups et blessures volontaires intrafamiliaux, coups et blessures volontaires, autres coups, blessures volontaires et vols violents sans arme.

Cambriolages : Cambriolages de logements.

Vols : Vols avec armes, vols d'accessoires sur véhicules, vols dans les véhicules, vols de véhicules, vols sans violence contre des personnes, destructions, dégradations volontaires et escroqueries.

Stupéfiants : Trafic de stupéfiants dont (AFD) et usage de stupéfiants.

Services à la population



Commerce

Hypermarché	X <u>Barcelonne-du-Gers</u> 5km
Supermarché	X <u>Aire-sur-l'Adour</u> 7km
Superette	X <u>Aire-sur-l'Adour</u> 6km
Boulangerie	X <u>Barcelonne-du-Gers</u> 6km
Boucherie	X <u>Barcelonne-du-Gers</u> 6km
Restaurant	X <u>Corneillan</u> 3km
Garage	X <u>Barcelonne-du-Gers</u> 5km
Station-service	X <u>Barcelonne-du-Gers</u> 6km
Banque	X <u>Aire-sur-l'Adour</u> 5km
La poste	X <u>Aire-sur-l'Adour</u> 6km
Coiffeur	X <u>Aire-sur-l'Adour</u> 5km
Tabac	X <u>Barcelonne-du-Gers</u> 6km
Bars / discothèque	X <u>Aire-sur-l'Adour</u> 7km
Bibliothèque	X <u>Aire-sur-l'Adour</u> 7km
Cinéma	X <u>Aire-sur-l'Adour</u> 7km
Vétérinaire	X <u>Aire-sur-l'Adour</u> 6km



Santé

Pharmacie	X <u>Aire-sur-l'Adour</u> 7km
Hôpital	X <u>Aire-sur-l'Adour</u> 7km
Laboratoire d'analyses médicales	X <u>Aire-sur-l'Adour</u> 7km
Etablissement pour handicapé	X <u>Saint-Germé</u> 7km
EHPA	X <u>Aire-sur-l'Adour</u> 7km
Médecin	X <u>Aire-sur-l'Adour</u> 7km
Dentiste	X <u>Aire-sur-l'Adour</u> 7km
Chirurgien	X <u>Aire-sur-l'Adour</u> 7km
Dermatologue	X <u>Saint-Pierre-du-Mont</u> 34km
Anesthésiste	X <u>Aire-sur-l'Adour</u> 7km
Gastro-entérologue	X <u>Aire-sur-l'Adour</u> 7km
Gynécologue	X <u>Aire-sur-l'Adour</u> 3km
Cancérologue	X <u>Tarbes</u> 53km
Neurologue	X <u>Saint-Pierre-du-Mont</u> 33km
Ophtalmologue	X <u>Aire-sur-l'Adour</u> 3km
ORL	X <u>Saint-Pierre-du-Mont</u> 33km
Cardiologue	X <u>Aire-sur-l'Adour</u> 7km
Pédiatre	X <u>Saint-Pierre-du-Mont</u> 33km
Pneumologue	X <u>Aire-sur-l'Adour</u> 7km
Psychologue	X <u>Castelnau-Rivière-Basse</u> 17km
Radiologue	X <u>Nogaro</u> 19km
Rhumatologue	X <u>Serres-Castet</u> 33km
Sage-femme	X <u>Aire-sur-l'Adour</u> 7km



Éducation

Crèche	X <u>Aire-sur-l'Adour</u> 7km
Ecole maternelle Public	1
Ecole maternelle Privé	X <u>La Brède</u> 118km
Ecole primaire Public	X <u>Corneillan</u> 3km

Ecole primaire Privé	X <u>Aire-sur-l'Adour</u> 7km
Collège Public	X <u>Aire-sur-l'Adour</u> 7km
Collège Privé	X <u>Préchac-sur-Adour</u> 18km
Lycée Public	X <u>Aire-sur-l'Adour</u> 7km
Lycée Privé	X <u>Nogaro</u> 20km

Sources : Base Sirene des entreprises et de leurs établissements selon les dernières parutions officielles de 2025 portant sur l'année 2024 ([data.gouv](#)). Liste, localisation et tarifs des professionnels de santé selon les dernières parutions officielles de 2025 portant sur l'année 2024 ([opendatasoft](#)) et FINESS Extraction du Fichier des établissements selon les dernières parutions officielles de 2025 portant sur l'année 2024 ([data.gouv](#)). Adresse et géolocalisation des établissements d'enseignement du premier et second degrés selon les dernières parutions officielles de 2025 portant sur l'année 2024 ([data.education.gouv](#))

bien-dans-ma-ville.fr

Villes autour de Lannux

Ville	Habitants	Superficie	Pop densité	Pop active	Taux chômage	Revenu moyen	Prix immobilier
Bernède	182	8 km ²	23 h/km ²	40.7%	3.3%	23 020 €/an	1 582 €/m ²
Corneillan	155	8 km ²	19 h/km ²	46.5%	3.9%	21 700 €/an	594 €/m ²
Gée-Rivière	45	2 km ²	23 h/km ²	51.1%	0%	NC	NC
Ségos	256	8 km ²	32 h/km ²	43%	3.5%	22 280 €/an	1 765 €/m ²
Aurensan	131	6 km ²	22 h/km ²	44.3%	2.3%	22 710 €/an	1 372 €/m ²
Labarthète	145	11 km ²	13 h/km ²	50.3%	4.1%	23 350 €/an	738 €/m ²
Saint-Mont (1 avis)	317	12 km ²	26 h/km ²	40.7%	4.1%	21 560 €/an	824 €/m ²
Saint-Agnet	179	7 km ²	26 h/km ²	48.6%	3.9%	23 620 €/an	1 561 €/m ²
Latrille	168	6 km ²	28 h/km ²	48.2%	4.2%	24 880 €/an	1 349 €/m ²
Barcelonne-du-Gers (2 avis)	1 401	20 km ²	70 h/km ²	38.4%	3.6%	21 950 €/an	1 509 €/m ²
Projan	182	11 km ²	17 h/km ²	46.2%	6.6%	21 050 €/an	1 266 €/m ²
Verlus	124	6 km ²	21 h/km ²	46.8%	2.4%	NC	532 €/m ²
Saint-Germé	515	9 km ²	57 h/km ²	32.2%	3.1%	20 500 €/an	1 544 €/m ²
Aire-sur-l'Adour (9 avis)	6 211	57 km ²	109 h/km ²	40.1%	4.8%	21 530 €/an	1 428 €/m ²
Moncla	90	5 km ²	18 h/km ²	45.6%	0%	NC	1 198 €/m ²

Avis sur la ville de Lannux



Moyenne par critère



Villes autour de Lannux

Ville	Note globale	Sécurité	Éducation	Sport Loisir	Environnement	Vie pratique
Bernède	-	-	-	-	-	-
Corneillan	-	-	-	-	-	-
Gée-Rivière	-	-	-	-	-	-
Ségos	-	-	-	-	-	-
Aurensan	-	-	-	-	-	-
Labarthète	-	-	-	-	-	-
Saint-Mont (1 avis)	2.4	4.0	2.0	0.0	5.0	1.0
Saint-Agnet	-	-	-	-	-	-
Latrille	-	-	-	-	-	-
Barcelonne-du-Gers (2 avis)	3.4	3.0	3.5	3.5	3.5	3.5
Projan	-	-	-	-	-	-
Verlus	-	-	-	-	-	-
Saint-Germé	-	-	-	-	-	-
Aire-sur-l'Adour (9 avis)	3.8	3.9	4.0	3.7	3.9	3.3
Moncla	-	-	-	-	-	-



Vous aimez votre ville ? Notez-la !

Et faites-nous part de vos remarques constructives



Avec

BIEN dans ma **VILLE** 