



Version web

Ville de Lanneplà

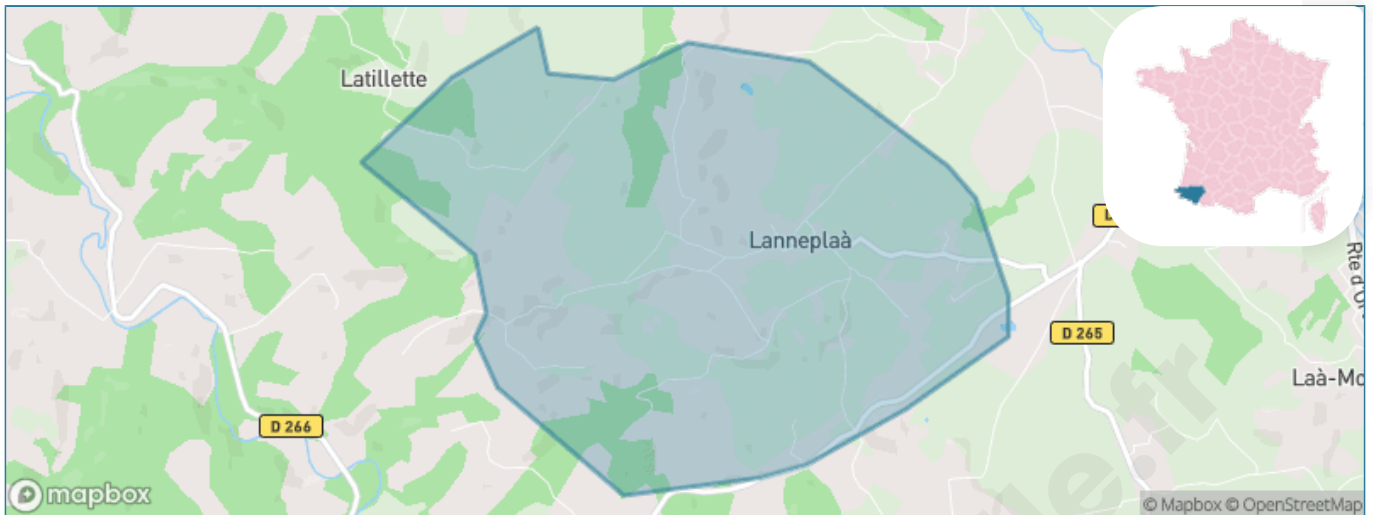
Présenté par

BIEN dans
ma **VILLE** 

Sommaire

Situation géographique	3
Statistiques sur la population	4
Evolution du nombre d'habitants	4
Tranche d'âge	5
0-14 ans	5
15-29 ans	5
30-44 ans	5
45-59 ans	5
60-74 ans	5
75-89 ans	5
90 ans et +	5
Activité professionnelle	5
Agriculteurs	5
Artisans, Commerçants	5
Cadres et sup.	5
Professions intermédiaires	5
Employé	5
Ouvrier	5
Retraité	5
Autres	5
Niveau de diplôme	6
Sans diplôme ou CEP	6
Brevet, BEPC, DNB	6
CAP-BEP ou équivalent	6
BAC ou équivalent	6
BAC+2	6
BAC+3 ou +4	6
BAC+5 ou plus	6
Composition des ménages	6
Couple sans enfant	6
Couple avec enfant(s)	6
Famille monoparentale	6
Colocation / Autre	6
Personnes seules	6
Profil électoraux	7
Premier tour	7
Sécurité	8
Evolution du nombre d'infractions	8
Pour comparer	9
Services à la population	10
Commerce	10
Éducation	10
Villes autour de Lanneplàà	11
Avis sur la ville de Lanneplàà	12
Moyenne par critère	12
Villes autour de Lanneplàà	12
Répartition des avis par note	12
Répartition des avis par note	12

Situation géographique



i Informations clés

- **Région** : Nouvelle-Aquitaine
- **Département** : Pyrénées-Atlantiques
- **Code postal** : 64300
- **Superficie** : 7 km²



Statistiques sur la population



Nombre d'habitants

301



Age moyen

42 ans



Pop active

47.2%



Taux chômage

4.9%



Pop densité

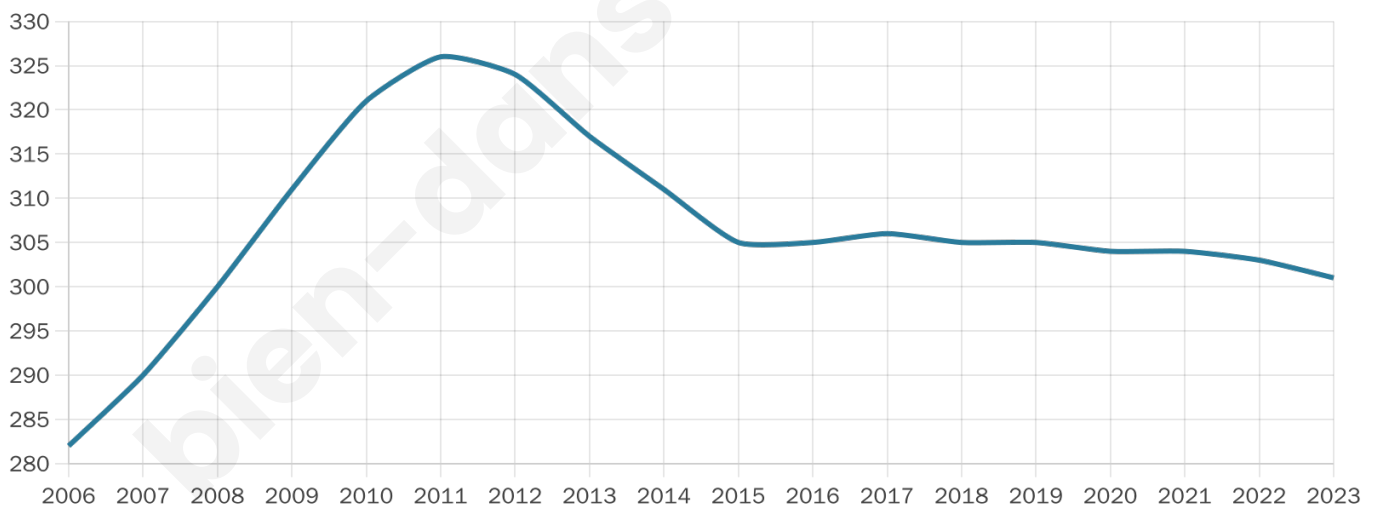
43 h/km²



Revenu moyen

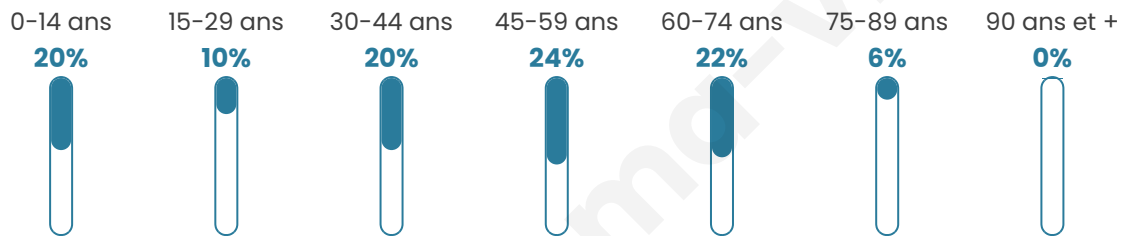
25 480 €/an

Evolution du nombre d'habitants

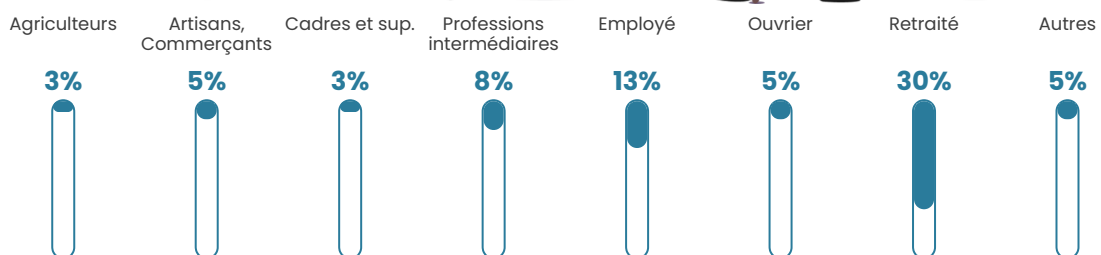


Sources : Institut national de la statistique et des études économiques (insee) selon Les dernières parutions officielles de 2024 portant sur les années 2020, 2021 et 2022.

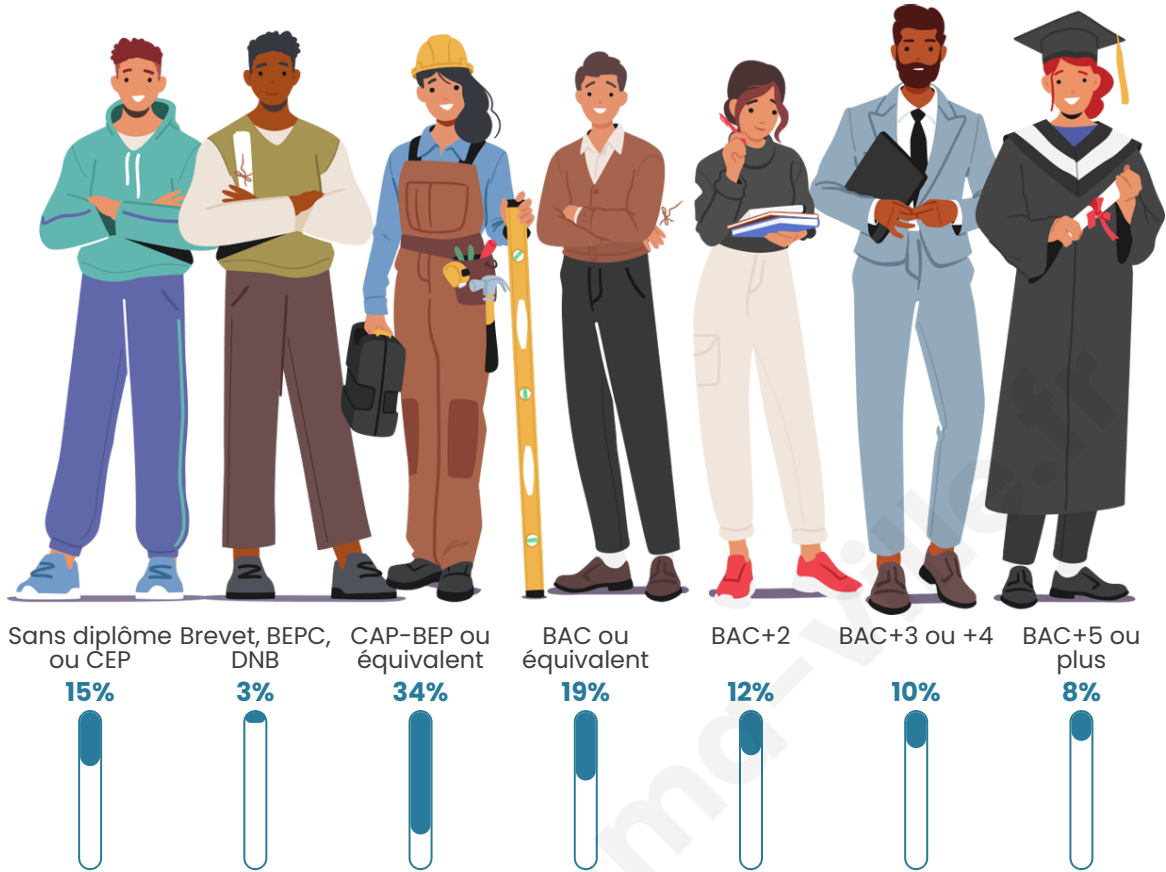
Tranche d'âge




Activité professionnelle



Niveau de diplôme















Composition des ménages



Profils électoraux

Premier tour

	Emmanuel MACRON	24.74 %
	Jean LASSALLE	21.65 %
	Marine LE PEN	17.01 %
	Jean-Luc MÉLENCHON	14.95 %
	Yannick JADOT	5.67 %
	Éric ZEMMOUR	4.12 %
	Anne HIDALGO	3.61 %
	Nicolas DUPONT- AIGNAN	3.09 %
	Fabien ROUSSEL	2.58 %
	Valérie PÉCRESSE	1.55 %
	Philippe POUTOU	1.03 %
	Nathalie ARTHAUD	0.00 %



227 inscrits

Participation : 86.78%

Votes blancs : 1.52%

Votes nuls : 0.00%

Second tour

	Emmanuel MACRON	57,58 %
	Marine LE PEN	42,42 %

227 inscrits

Participation : 84.58%

Votes blancs : 12.5%

Votes nuls : 1.56%

Sécurité



Agressions physiques / sexuelles

0



Cambriolages

0



Vols / dégradations

0



Stupéfiants

0

Evolution du nombre d'infractions



Pour comparer

(en proportion du nombre d'habitants)



Sources : Bases statistiques communale, départementale et régionale de la délinquance enregistrée par la police et la gendarmerie nationales selon les dernières parutions officielles de 2025 portant sur l'année 2024 ([data.gouv](https://data.gouv.fr)).

Agressions physiques / sexuelles : Violences sexuelles, coups et blessures volontaires intrafamiliaux, coups et blessures volontaires, autres coups, blessures volontaires et vols violents sans arme.

Cambriolages : Cambriolages de logements.

Vols : Vols avec armes, vols d'accessoires sur véhicules, vols dans les véhicules, vols de véhicules, vols sans violence contre des personnes, destructions, dégradations volontaires et escroqueries.

Stupéfiants : Trafic de stupéfiants dont (AFD) et usage de stupéfiants.

Services à la population



Commerce

Hypermarché	X Orthez 5km
Supermarché	X Orthez 5km
Superette	X Orthez 5km
Boulangerie	X Orthez 6km
Boucherie	X Orthez 6km
Restaurant	X Orthez 5km
Garage	X Ozenx-Montestrucq 2km
Station-service	X Orthez 5km
Banque	X Orthez 5km
La poste	X Orthez 5km
Coiffeur	X Loubieng 4km
Tabac	X Orthez 5km
Bars / discothèque	X Orthez 5km
Bibliothèque	X Orthez 6km
Cinéma	X Orthez 5km
Vétérinaire	X Orthez 6km



Santé

Pharmacie	X Orthez 5km
Hôpital	X Orthez 5km
Laboratoire d'analyses médicales	X Orthez 5km
Etablissement pour handicapé	X Orthez 4km
EHPA	X Orthez 5km
Médecin	X Orthez 4km
Dentiste	X Orthez 5km
Chirurgien	X Laà-Mondrans 4km
Dermatologue	X Orthez 5km
Anesthésiste	X Orthez 4km
Gastro-entérologue	X Saint-Palais 22km
Gynécologue	X Peyrehorade 26km
Cancérologue	X Bayonne 52km
Neurologue	X Saint-Palais 22km
Ophthalmologue	X Orthez 5km
ORL	X Orthez 5km
Cardiologue	X Orthez 6km
Pédiatre	X Orthez 6km
Pneumologue	X Oloron-Sainte-Marie 33km
Psychologue	X Narrosse 32km
Radiologue	X Orthez 4km
Rhumatologue	X Orthez 5km
Sage-femme	X Sauveterre-de-Béarn 12km



Éducation

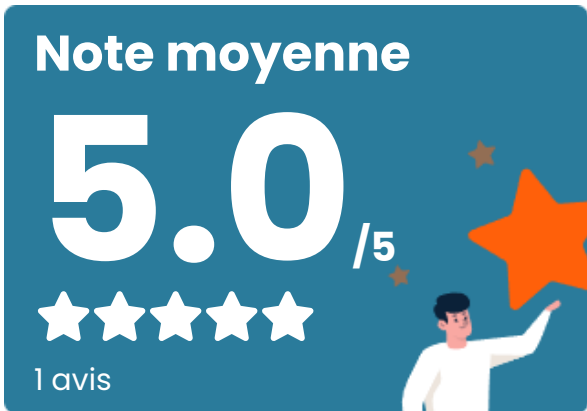
Crèche	X Orthez 6km
Ecole maternelle Public	X Orthez 6km
Ecole maternelle Privé	X La Brède 140km
Ecole primaire Public	X Ozenx-Montestrucq 2km
Ecole primaire Privé	X Orthez 5km
Collège Public	X Orthez 5km
Collège Privé	X Orthez 6km
Lycée Public	X Orthez 5km
Lycée Privé	X Orthez 6km

Sources : Base Sirene des entreprises et de leurs établissements selon les dernières parutions officielles de 2025 portant sur l'année 2024 ([data.gouv](#)). Liste, localisation et tarifs des professionnels de santé selon les dernières parutions officielles de 2025 portant sur l'année 2024 ([opendatasoft](#)) et FINISS Extraction du Fichier des établissements selon les dernières parutions officielles de 2025 portant sur l'année 2024 ([data.gouv](#)). Adresse et géolocalisation des établissements d'enseignement du premier et second degrés selon les dernières parutions officielles de 2025 portant sur l'année 2024 ([data.education.gouv](#))

Villes autour de Lanneplàà

Ville	Habitants	Superficie	Pop densité	Pop active	Taux chômage	Revenu moyen	Prix immobilier
Ozenx-Montestrucq	372	16 km ²	23 h/km ²	45.4%	2.4%	24 570 €/an	2 069 €/m ²
L'Hôpital-d'Orion	136	8 km ²	17 h/km ²	42.6%	2.9%	23 640 €/an	1 429 €/m ²
Laà-Mondrans	423	6 km ²	71 h/km ²	45.2%	3.3%	24 870 €/an	2 333 €/m ²
Castetner	140	6 km ²	23 h/km ²	40.7%	4.3%	25 050 €/an	1 783 €/m ²
Orthez (11 avis)	10 881	45 km ²	242 h/km ²	39.5%	5.3%	22 050 €/an	1 282 €/m ²
Orion	148	9 km ²	16 h/km ²	52%	4.7%	23 250 €/an	1 387 €/m ²
Loubieng	491	23 km ²	21 h/km ²	44.6%	4.7%	23 420 €/an	1 709 €/m ²
Salles-Mongiscard	315	5 km ²	63 h/km ²	42.2%	1.3%	22 560 €/an	1 585 €/m ²
Bérenx (2 avis)	428	13 km ²	33 h/km ²	41.8%	2.1%	22 180 €/an	1 190 €/m ²
Orriule	140	6 km ²	23 h/km ²	41.4%	1.4%	20 820 €/an	1 837 €/m ²
Biron (2 avis)	595	4 km ²	149 h/km ²	43.4%	2.9%	23 350 €/an	1 356 €/m ²
Baigts-de-Béarn	855	13 km ²	66 h/km ²	44.8%	5.1%	22 210 €/an	1 457 €/m ²
Burgaronne	98	5 km ²	20 h/km ²	42.9%	7.1%	23 900 €/an	1 301 €/m ²
Laas	140	6 km ²	23 h/km ²	35.7%	5%	22 130 €/an	2 818 €/m ²
Castetbon	151	14 km ²	11 h/km ²	51.7%	3.3%	21 610 €/an	2 008 €/m ²

Avis sur la ville de Lanneplaà



Moyenne par critère



Villes autour de Lanneplaà

Ville	Note globale	Sécurité	Éducation	Sport Loisir	Environnement	Vie pratique
Ozenx-Montestrucq	-	-	-	-	-	-
L'Hôpital-d'Orion	-	-	-	-	-	-
Laà-Mondrans	-	-	-	-	-	-
Castetner	-	-	-	-	-	-
Orthez (11 avis)	3.2	3.5	3.3	3.2	3.5	2.6
Orion	-	-	-	-	-	-
Loubieng	-	-	-	-	-	-
Salles-Mongiscard	-	-	-	-	-	-
Bérenx (2 avis)	4.0	4.0	4.0	3.5	4.5	4.0
Orriuile	-	-	-	-	-	-
Biron (2 avis)	3.6	4.5	4.0	3.5	4.5	1.5
Baigts-de-Béarn	-	-	-	-	-	-
Burgaronne	-	-	-	-	-	-
Laas	-	-	-	-	-	-
Castetbon	-	-	-	-	-	-



Vous aimez votre ville ? Notez-la !

Et faites-nous part de vos remarques constructives



Avec

BIEN dans ma **VILLE** 