



Version web

# Ville de Lannepax

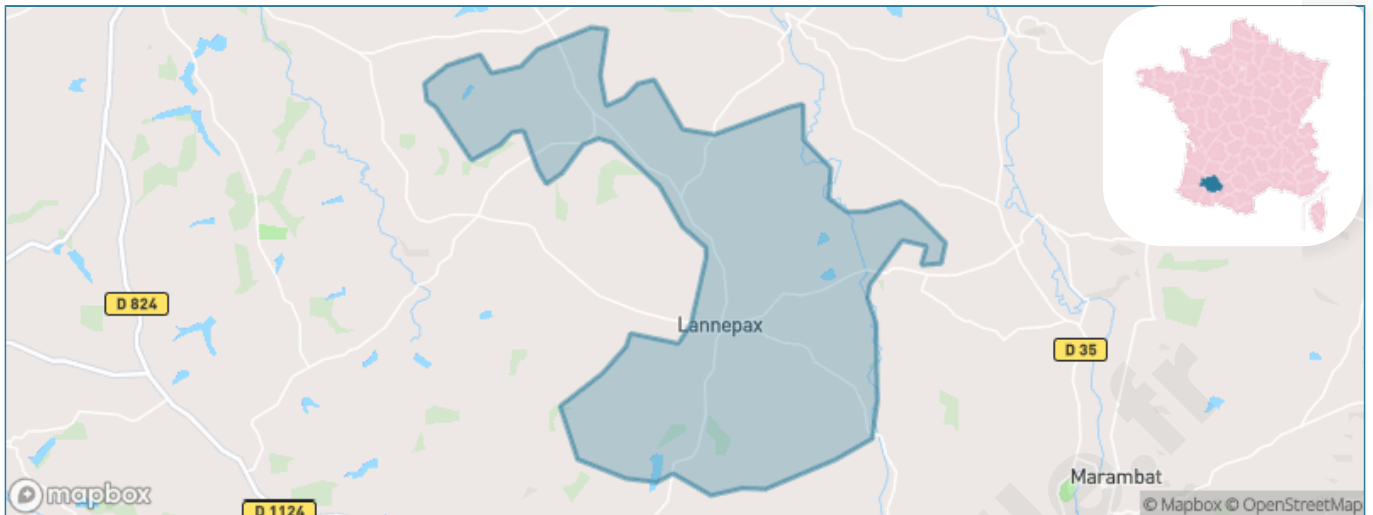
Présenté par

**BIEN** dans  
ma **VILLE** 

# Sommaire

Situation géographique .....	3
Statistiques sur la population .....	4
Evolution du nombre d'habitants .....	4
Tranche d'âge .....	5
0-14 ans .....	5
15-29 ans .....	5
30-44 ans .....	5
45-59 ans .....	5
60-74 ans .....	5
75-89 ans .....	5
90 ans et + .....	5
Activité professionnelle .....	5
Agriculteurs .....	5
Artisans, Commerçants .....	5
Cadres et sup. ....	5
Professions intermédiaires .....	5
Employé .....	5
Ouvrier .....	5
Retraité .....	5
Autres .....	5
Niveau de diplôme .....	6
Sans diplôme ou CEP .....	6
Brevet, BEPC, DNB .....	6
CAP-BEP ou équivalent .....	6
BAC ou équivalent .....	6
BAC+2 .....	6
BAC+3 ou +4 .....	6
BAC+5 ou plus .....	6
Composition des ménages .....	6
Couple sans enfant .....	6
Couple avec enfant(s) .....	6
Famille monoparentale .....	6
Colocation / Autre .....	6
Personnes seules .....	6
Profils électoraux .....	7
Premier tour .....	7
Sécurité .....	8
Evolution du nombre d'infractions .....	8
Pour comparer .....	9
Services à la population .....	10
Commerce .....	10
Éducation .....	10
Villes autour de Lannepax .....	11

# Situation géographique



## i Informations clés

- **Région** : Occitanie
- **Département** : Gers
- **Code postal** : 32190
- **Superficie** : 30 km<sup>2</sup>



# Statistiques sur la population



Nombre d'habitants

**528**



Age moyen

**48 ans**



Pop active

**42.8%**



Taux chômage

**9.3%**



Pop densité

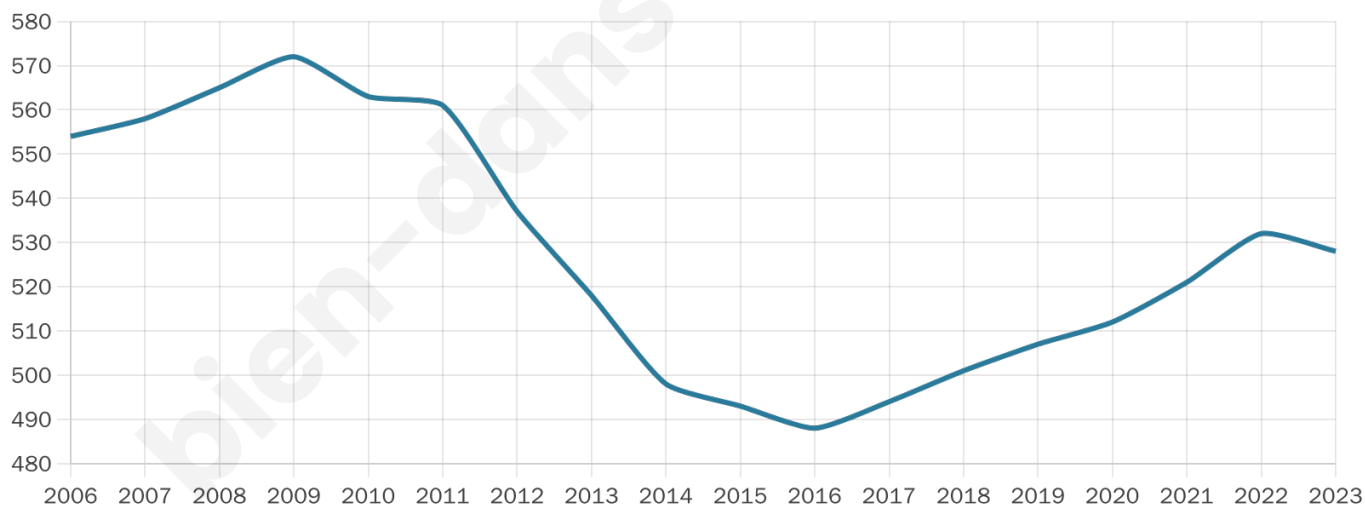
**18 h/km<sup>2</sup>**



Revenu moyen

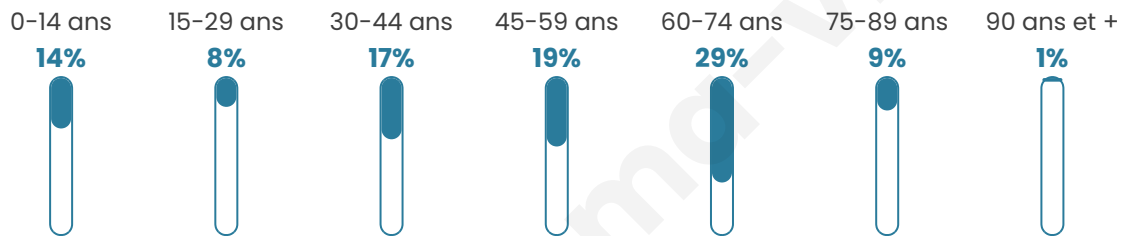
**20 620 €/an**

## Evolution du nombre d'habitants

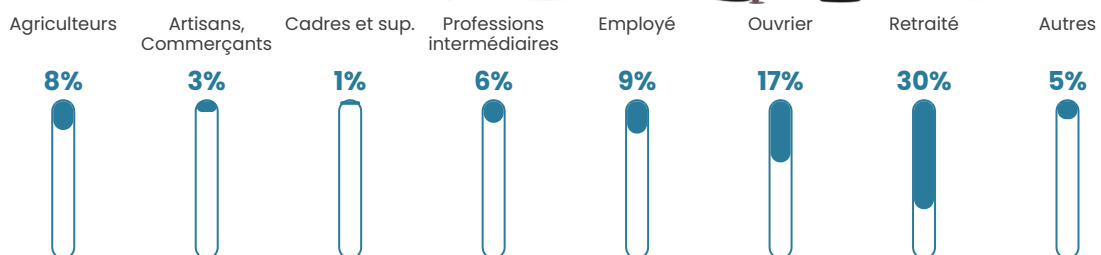


Sources : Institut national de la statistique et des études économiques (insee) selon Les dernières parutions officielles de 2024 portant sur les années 2020, 2021 et 2022.


## Tranche d'âge




## Activité professionnelle



## Niveau de diplôme















## Composition des ménages



# Profils électoraux

## Premier tour

	Marine LE PEN	30.95 %
	Emmanuel MACRON	23.50 %
	Jean LASSALLE	12.32 %
	Jean-Luc MÉLENCHON	10.03 %
	Éric ZEMMOUR	8.88 %
	Valérie PÉCRESSE	6.30 %
	Anne HIDALGO	2.29 %
	Nicolas DUPONT-AIGNAN	2.01 %
	Yannick JADOT	1.72 %
	Philippe POUTOU	0.86 %
	Nathalie ARTHAUD	0.57 %
	Fabien ROUSSEL	0.57 %



### 409 inscrits

Participation : 86.55%

Votes blancs : 0.56%

Votes nuls : 0.85%

## Second tour

	Emmanuel MACRON	44,13 %
	Marine LE PEN	55,87 %

### 409 inscrits

Participation : 84.35%

Votes blancs : 5.8%

Votes nuls : 2.9%

# Sécurité



Agressions physiques / sexuelles

0



Cambriolages

0



Vols / dégradations

0



Stupéfiants

0

## Evolution du nombre d'infractions



## Pour comparer

(en proportion du nombre d'habitants)

■ Ville ■ Département ■ Région



Sources : Bases statistiques communale, départementale et régionale de la délinquance enregistrée par la police et la gendarmerie nationales selon les dernières parutions officielles de 2025 portant sur l'année 2024 ([data.gouv](https://data.gouv.fr)).

Agressions physiques / sexuelles : Violences sexuelles, coups et blessures volontaires intrafamiliaux, coups et blessures volontaires, autres coups, blessures volontaires et vols violents sans arme.

Cambriolages : Cambriolages de logements.

Vols : Vols avec armes, vols d'accessoires sur véhicules, vols dans les véhicules, vols de véhicules, vols sans violence contre des personnes, destructions, dégradations volontaires et escroqueries.

Stupéfiants : Trafic de stupéfiants dont (AFD) et usage de stupéfiants.

# Services à la population



## Commerce

Hypermarché	X <a href="#">Eauze</a> 12km
Supermarché	X <a href="#">Marambat</a> 7km
Superette	X <a href="#">Vic-Fezensac</a> 7km
Boulangerie	X <a href="#">Vic-Fezensac</a> 7km
Boucherie	X <a href="#">Vic-Fezensac</a> 7km
Restaurant	1
Garage	X <a href="#">Mourède</a> 4km
Station-service	X <a href="#">Vic-Fezensac</a> 7km
Banque	1
La poste	X <a href="#">Gondrin</a> 10km
Coiffeur	X <a href="#">Vic-Fezensac</a> 7km
Tabac	X <a href="#">Vic-Fezensac</a> 7km
Bars / discothèque	X <a href="#">Vic-Fezensac</a> 7km
Bibliothèque	X <a href="#">Condom</a> 21km
Cinéma	X <a href="#">Vic-Fezensac</a> 7km
Vétérinaire	X <a href="#">Vic-Fezensac</a> 7km



## Santé

Pharmacie	X <a href="#">Vic-Fezensac</a> 7km
Hôpital	X <a href="#">Condom</a> 21km
Laboratoire d'analyses médicales	X <a href="#">Vic-Fezensac</a> 7km
Etablissement pour handicapé	X <a href="#">Montréal</a> 15km
EHPA	X <a href="#">Vic-Fezensac</a> 7km
Médecin	X <a href="#">Vic-Fezensac</a> 7km
Dentiste	X <a href="#">Vic-Fezensac</a> 8km
Chirurgien	X <a href="#">Vic-Fezensac</a> 7km
Dermatologue	X <a href="#">Auch</a> 33km
Anesthésiste	X <a href="#">Fleurance</a> 35km
Gastro-entérologue	X <a href="#">Aire-sur-l'Adour</a> 39km
Gynécologue	X <a href="#">Aire-sur-l'Adour</a> 42km
Cancérologue	X <a href="#">Agen</a> 55km
Neurologue	X <a href="#">Auch</a> 35km
Ophthalmologue	X <a href="#">Eauze</a> 12km
ORL	X <a href="#">Condom</a> 21km
Cardiologue	X <a href="#">Auch</a> 34km
Pédiatre	X <a href="#">Lectoure</a> 35km
Pneumologue	X <a href="#">Auch</a> 34km
Psychologue	X <a href="#">Auch</a> 30km
Radiologue	X <a href="#">Condom</a> 21km
Rhumatologue	X <a href="#">Auch</a> 34km
Sage-femme	X <a href="#">Vic-Fezensac</a> 7km



## Éducation

Crèche	X <a href="#">Vic-Fezensac</a> 7km
Ecole maternelle Public	X <a href="#">Dému</a> 7km
Ecole maternelle Privé	X <a href="#">Plaisance-du-Touch</a> 91km
Ecole primaire Public	1
Ecole primaire Privé	X <a href="#">Eauze</a> 13km
Collège Public	X <a href="#">Vic-Fezensac</a> 7km
Collège Privé	X <a href="#">Eauze</a> 13km
Lycée Public	X <a href="#">Condom</a> 21km
Lycée Privé	X <a href="#">Nogaro</a> 21km

Sources : Base Sirene des entreprises et de leurs établissements selon les dernières parutions officielles de 2025 portant sur l'année 2024 ([data.gouv](#)). Liste, localisation et tarifs des professionnels de santé selon les dernières parutions officielles de 2025 portant sur l'année 2024 ([opendatasoft](#)) et FINISS Extraction du Fichier des établissements selon les dernières parutions officielles de 2025 portant sur l'année 2024 ([data.gouv](#)). Adresse et géolocalisation des établissements d'enseignement du premier et second degrés selon les dernières parutions officielles de 2025 portant sur l'année 2024 ([data.education.gouv](#))

## Villes autour de Lannepax

Ville	Habitants	Superficie	Pop densité	Pop active	Taux chômage	Revenu moyen	Prix immobilier
Ramouzens	190	16 km <sup>2</sup>	12 h/km <sup>2</sup>	37.9%	4.2%	22 400 €/an	NC
Mourède	70	4 km <sup>2</sup>	18 h/km <sup>2</sup>	45.7%	1.4%	NC	1 597 €/m <sup>2</sup>
Noulens	100	5 km <sup>2</sup>	20 h/km <sup>2</sup>	44%	3%	NC	581 €/m <sup>2</sup>
Justian	108	6 km <sup>2</sup>	18 h/km <sup>2</sup>	49.1%	0.9%	21 370 €/an	885 €/m <sup>2</sup>
Courrensan (1 avis)	391	25 km <sup>2</sup>	16 h/km <sup>2</sup>	48.3%	2.8%	21 660 €/an	1 917 €/m <sup>2</sup>
Vic-Fezensac (2 avis)	3 577	53 km <sup>2</sup>	67 h/km <sup>2</sup>	40.8%	4.5%	20 620 €/an	1 074 €/m <sup>2</sup>
Marambat	419	9 km <sup>2</sup>	47 h/km <sup>2</sup>	45.8%	2.9%	22 380 €/an	1 213 €/m <sup>2</sup>
Roques (1 avis)	103	8 km <sup>2</sup>	13 h/km <sup>2</sup>	41.7%	3.9%	NC	NC
Bascous	170	10 km <sup>2</sup>	17 h/km <sup>2</sup>	45.9%	5.3%	19 460 €/an	1 398 €/m <sup>2</sup>
Lagardère	77	5 km <sup>2</sup>	15 h/km <sup>2</sup>	39%	3.9%	NC	NC
Dému	317	28 km <sup>2</sup>	11 h/km <sup>2</sup>	42.9%	4.7%	20 690 €/an	1 354 €/m <sup>2</sup>
Cazeneuve	157	8 km <sup>2</sup>	20 h/km <sup>2</sup>	50.3%	3.8%	22 350 €/an	556 €/m <sup>2</sup>
Gondrin (1 avis)	1 175	34 km <sup>2</sup>	35 h/km <sup>2</sup>	41.4%	4.3%	21 530 €/an	1 101 €/m <sup>2</sup>
Castillon-Debats	337	35 km <sup>2</sup>	10 h/km <sup>2</sup>	38.3%	2.7%	21 920 €/an	1 489 €/m <sup>2</sup>
Préneron	119	8 km <sup>2</sup>	15 h/km <sup>2</sup>	50.4%	2.5%	26 660 €/an	1 235 €/m <sup>2</sup>

bien-dans-ma-ville.fr



# **Vous aimez votre ville ? Notez-la !**

Et faites-nous part de vos remarques constructives



Avec

**BIEN** dans ma **VILLE** 