



Version web

Ville de Langy

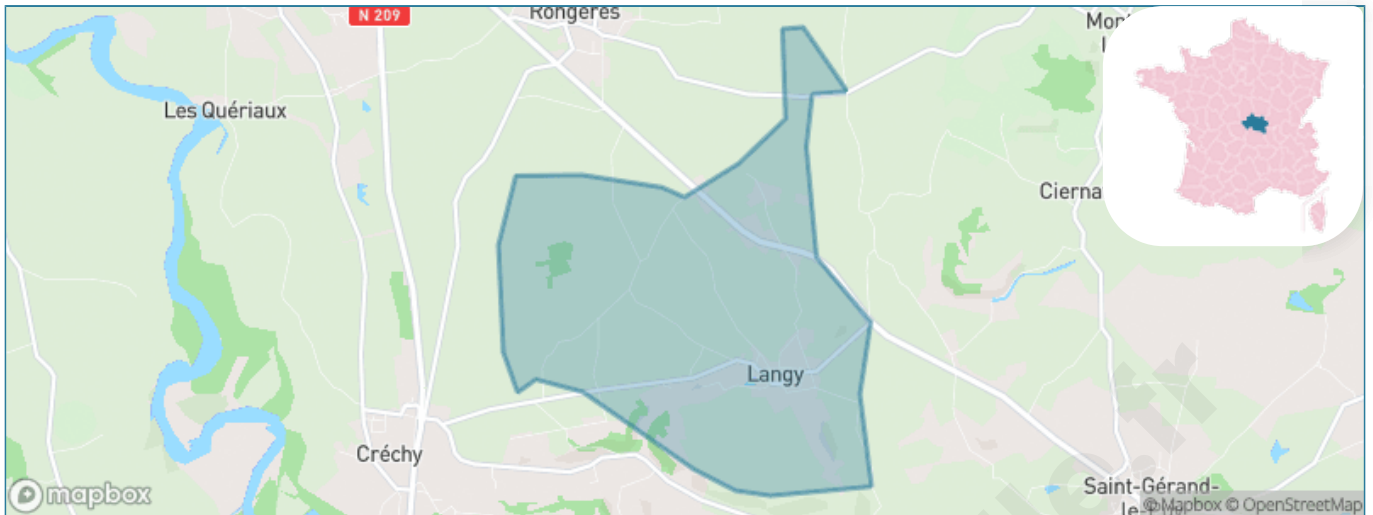
Présenté par

BIEN dans
ma **VILLE** 

Sommaire

Situation géographique	3
Statistiques sur la population	4
Evolution du nombre d'habitants	4
Tranche d'âge	5
0-14 ans	5
15-29 ans	5
30-44 ans	5
45-59 ans	5
60-74 ans	5
75-89 ans	5
90 ans et +	5
Activité professionnelle	5
Agriculteurs	5
Artisans, Commerçants	5
Cadres et sup.	5
Professions intermédiaires	5
Employé	5
Ouvrier	5
Retraité	5
Autres	5
Niveau de diplôme	6
Sans diplôme ou CEP	6
Brevet, BEPC, DNB	6
CAP-BEP ou équivalent	6
BAC ou équivalent	6
BAC+2	6
BAC+3 ou +4	6
BAC+5 ou plus	6
Composition des ménages	6
Couple sans enfant	6
Couple avec enfant(s)	6
Famille monoparentale	6
Colocation / Autre	6
Personnes seules	6
Profils électoraux	7
Premier tour	7
Sécurité	8
Evolution du nombre d'infractions	8
Pour comparer	9
Services à la population	10
Commerce	10
Éducation	10
Villes autour de Langy	11

Situation géographique



i Informations clés

- **Région** : Auvergne-Rhône-Alpes
- **Département** : Allier
- **Code postal** : 03150
- **Superficie** : 7 km²



Statistiques sur la population



Nombre d'habitants

280



Age moyen

41 ans



Pop active

47.1%



Taux chômage

9.8%



Pop densité

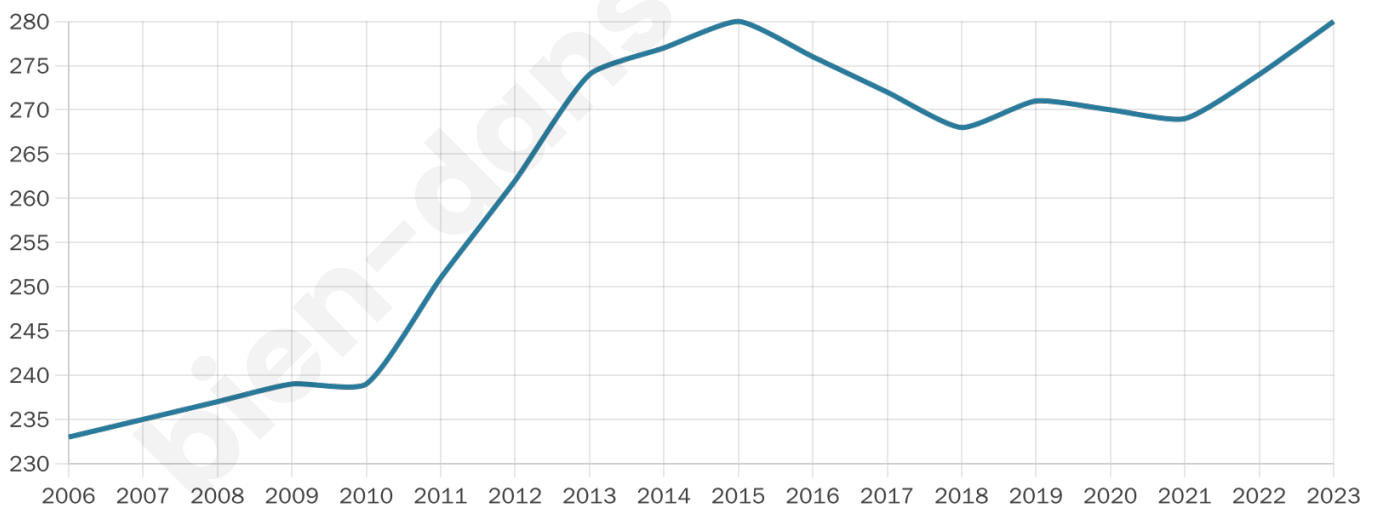
40 h/km²



Revenu moyen

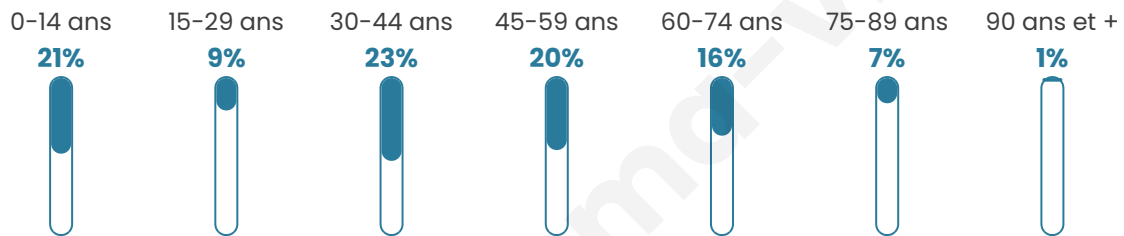
22 900 €/an

Evolution du nombre d'habitants

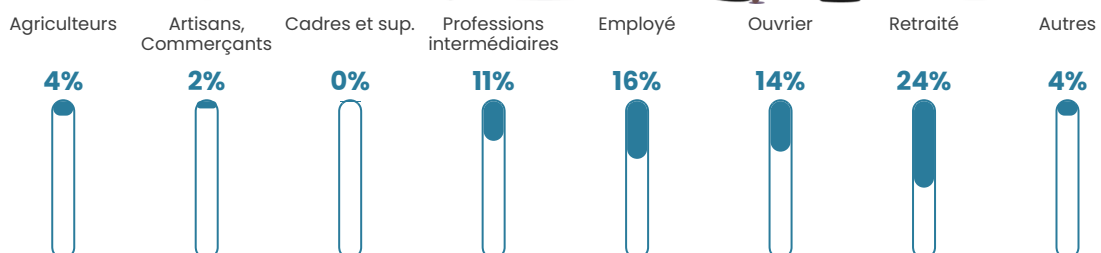


Sources : Institut national de la statistique et des études économiques (insee) selon Les dernières parutions officielles de 2024 portant sur les années 2020, 2021 et 2022.

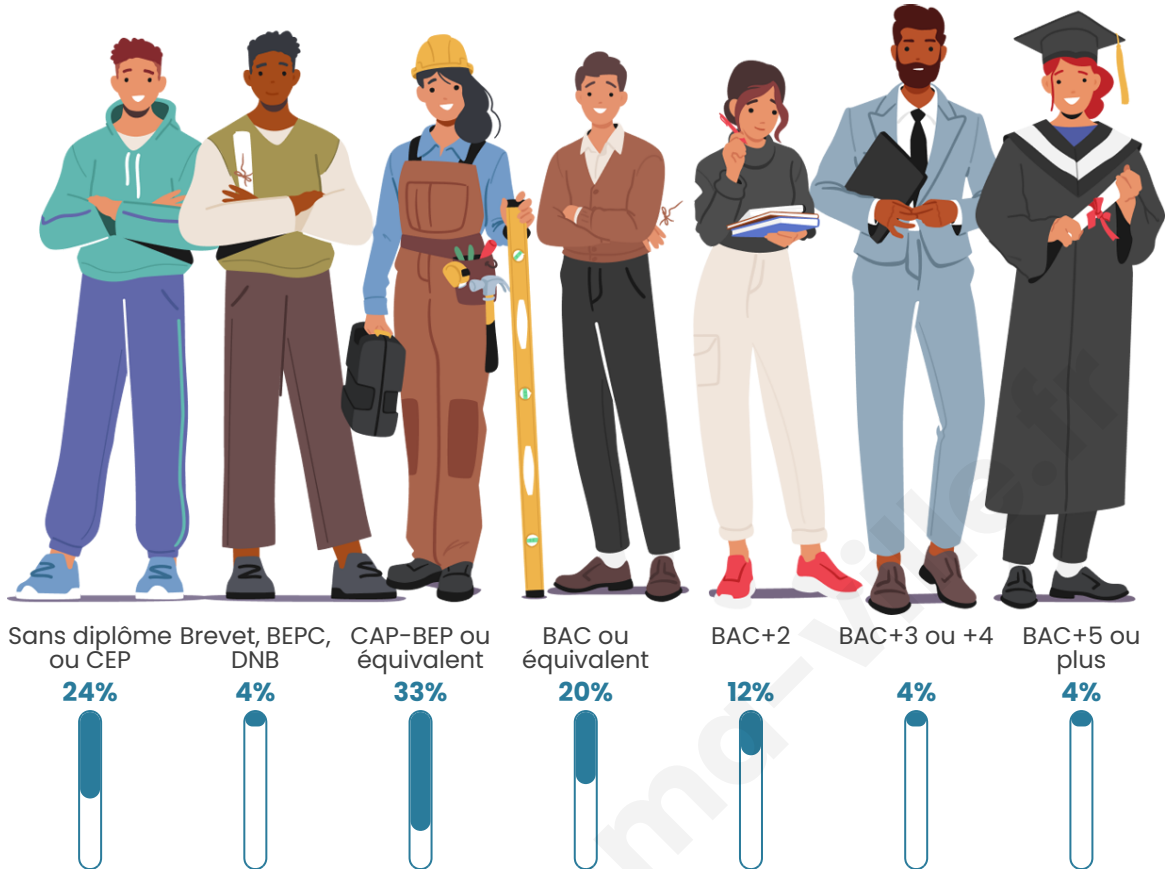
Tranche d'âge




Activité professionnelle



Niveau de diplôme















Composition des ménages



Profils électoraux



Premier tour

	Marine LE PEN	29.41 %
	Jean-Luc MÉLENCHON	27.06 %
	Emmanuel MACRON	19.41 %
	Éric ZEMMOUR	5.29 %
	Jean LASSALLE	4.12 %
	Anne HIDALGO	3.53 %
	Valérie PÉCRESE	3.53 %
	Philippe POUTOU	2.35 %
	Fabien ROUSSEL	1.76 %
	Nicolas DUPONT-AIGNAN	1.76 %
	Yannick JADOT	1.18 %
	Nathalie ARTHAUD	0.59 %

207 inscrits

Participation : 84.54%
Votes blancs : 2.29%
Votes nuls : 0.57%

Second tour

	Emmanuel MACRON	43,75 %
	Marine LE PEN	56,25 %

207 inscrits

Participation : 83.57%
Votes blancs : 5.2%
Votes nuls : 2.31%

Sécurité



Agressions physiques / sexuelles

0



Cambriolages

0



Vols / dégradations

0



Stupéfiants

0

Evolution du nombre d'infractions



Pour comparer

(en proportion du nombre d'habitants)



Sources : Bases statistiques communale, départementale et régionale de la délinquance enregistrée par la police et la gendarmerie nationales selon les dernières parutions officielles de 2025 portant sur l'année 2024 ([data.gouv](https://data.gouv.fr)).

Agressions physiques / sexuelles : Violences sexuelles, coups et blessures volontaires intrafamiliaux, coups et blessures volontaires, autres coups, blessures volontaires et vols violents sans arme.

Cambriolages : Cambriolages de logements.

Vols : Vols avec armes, vols d'accessoires sur véhicules, vols dans les véhicules, vols de véhicules, vols sans violence contre des personnes, destructions, dégradations volontaires et escroqueries.

Stupéfiants : Trafic de stupéfiants dont (AFD) et usage de stupéfiants.

Services à la population



Commerce

Hypermarché	X <u>Vichy</u> 14km
Supermarché	X <u>Saint-Germain-des-Fossés</u> 7km
Superette	X <u>Saint-Gérard-le-Puy</u> 4km
Boulangerie	X <u>Saint-Gérard-le-Puy</u> 4km
Boucherie	X <u>Saint-Gérard-le-Puy</u> 4km
Restaurant	X <u>Saint-Gérard-le-Puy</u> 2km
Garage	1
Station-service	X <u>Varennes-sur-Allier</u> 8km
Banque	X <u>Mauregard</u> 5km
La poste	X <u>Varennes-sur-Allier</u> 7km
Coiffeur	X <u>Saint-Gérard-le-Puy</u> 3km
Tabac	X <u>Rongères</u> 3km
Bars / discothèque	X <u>Rongères</u> 3km
Bibliothèque	X <u>Varennes-sur-Allier</u> 7km
Cinéma	X <u>Vichy</u> 16km
Vétérinaire	X <u>Saint-Germain-des-Fossés</u> 6km



Santé

Pharmacie	X <u>Saint-Gérard-le-Puy</u> 4km
Hôpital	X <u>Saint-Pourçain-sur-Sioule</u> 14km
Laboratoire d'analyses médicales	X <u>Varennes-sur-Allier</u> 7km
Etablissement pour handicapé	X <u>Cusset</u> 15km
EHPA	X <u>Saint-Gérard-le-Puy</u> 4km
Médecin	X <u>Saint-Germain-des-Fossés</u> 7km
Dentiste	X <u>Montaigu-le-Blin</u> 5km
Chirurgien	X <u>Varennes-sur-Allier</u> 7km
Dermatologue	X <u>Vichy</u> 16km
Anesthésiste	X <u>Vichy</u> 14km
Gastro-entérologue	X <u>Vichy</u> 14km
Gynécologue	X <u>Vichy</u> 14km
Cancérologue	X <u>Clermont-Ferrand</u> 60km
Neurologue	X <u>Vichy</u> 14km
Ophtalmologue	X <u>Vichy</u> 14km
ORL	X <u>Vichy</u> 16km
Cardiologue	X <u>Vichy</u> 14km
Pédiatre	X <u>Vichy</u> 14km
Pneumologue	X <u>Vichy</u> 16km
Psychologue	X <u>Vichy</u> 15km
Radiologue	X <u>Vichy</u> 16km
Rhumatologue	X <u>Vichy</u> 16km
Sage-femme	X <u>Creuzier-le-Neuf</u> 10km



Éducation

Crèche	X <u>Créchy</u> 3km
Ecole maternelle Public	X <u>Saint-Gérard-le-Puy</u> 4km
Ecole maternelle Privé	X <u>Montbrison</u> 87km
Ecole primaire Public	X <u>Sanssat</u> 1km
Ecole primaire Privé	X <u>Saint-Pourçain-sur-Sioule</u> 14km
Collège Public	X <u>Saint-Germain-des-Fossés</u> 7km
Collège Privé	X <u>Saint-Pourçain-sur-Sioule</u> 14km
Lycée Public	X <u>Varennes-sur-Allier</u> 7km
Lycée Privé	X <u>Cusset</u> 15km

Sources : Base Sirene des entreprises et de leurs établissements selon les dernières parutions officielles de 2025 portant sur l'année 2024 ([data.gouv](#)). Liste, localisation et tarifs des professionnels de santé selon les dernières parutions officielles de 2025 portant sur l'année 2024 ([opendatasoft](#)) et FINESS Extraction du Fichier des établissements selon les dernières parutions officielles de 2025 portant sur l'année 2024 ([data.gouv](#)). Adresse et géolocalisation des établissements d'enseignement du premier et second degrés selon les dernières parutions officielles de 2025 portant sur l'année 2024 ([data.education.gouv](#))

Villes autour de Langy

Ville	Habitants	Superficie	Pop densité	Pop active	Taux chômage	Revenu moyen	Prix immobilier
Sanssat	276	8 km ²	35 h/km ²	46.7%	3.6%	20 870 €/an	631 €/m ²
Créchy	428	11 km ²	39 h/km ²	45.6%	3.5%	22 140 €/an	846 €/m ²
Rongères	555	9 km ²	62 h/km ²	43.2%	3.8%	22 700 €/an	1 234 €/m ²
Saint-Félix	279	5 km ²	56 h/km ²	50.5%	5%	22 730 €/an	1 315 €/m ²
Saint-Gérand-le-Puy	963	19 km ²	51 h/km ²	41.8%	5.2%	20 990 €/an	868 €/m ²
Montaigu-le-Blin	300	13 km ²	23 h/km ²	42%	2.7%	20 670 €/an	2 247 €/m ²
Marcenat	386	18 km ²	21 h/km ²	47.4%	3.1%	22 920 €/an	1 291 €/m ²
Billy (1 avis)	817	10 km ²	82 h/km ²	43%	4.2%	22 090 €/an	1 164 €/m ²
Boucé	507	21 km ²	24 h/km ²	46.9%	4.7%	20 550 €/an	896 €/m ²
Magnet	1 053	12 km ²	88 h/km ²	50.7%	4.5%	22 400 €/an	992 €/m ²
Périgny	484	27 km ²	18 h/km ²	42.4%	4.5%	20 560 €/an	1 204 €/m ²
Seuillet	479	9 km ²	53 h/km ²	49.5%	2.1%	22 670 €/an	1 303 €/m ²
Montoldre	590	18 km ²	33 h/km ²	36.3%	3.1%	21 840 €/an	969 €/m ²
Varennnes-sur-Allier (2 avis)	3 549	24 km ²	148 h/km ²	40.6%	6%	20 200 €/an	892 €/m ²
Saint-Germain-des-Fossés (1 avis)	3 579	8 km ²	447 h/km ²	42.6%	5.6%	20 490 €/an	1 106 €/m ²

bien-dans-ma-ville.fr



Vous aimez votre ville ? Notez-la !

Et faites-nous part de vos remarques constructives



Avec

BIEN dans ma **VILLE** 