



Version web

Ville de Languevoisin- Quiquery

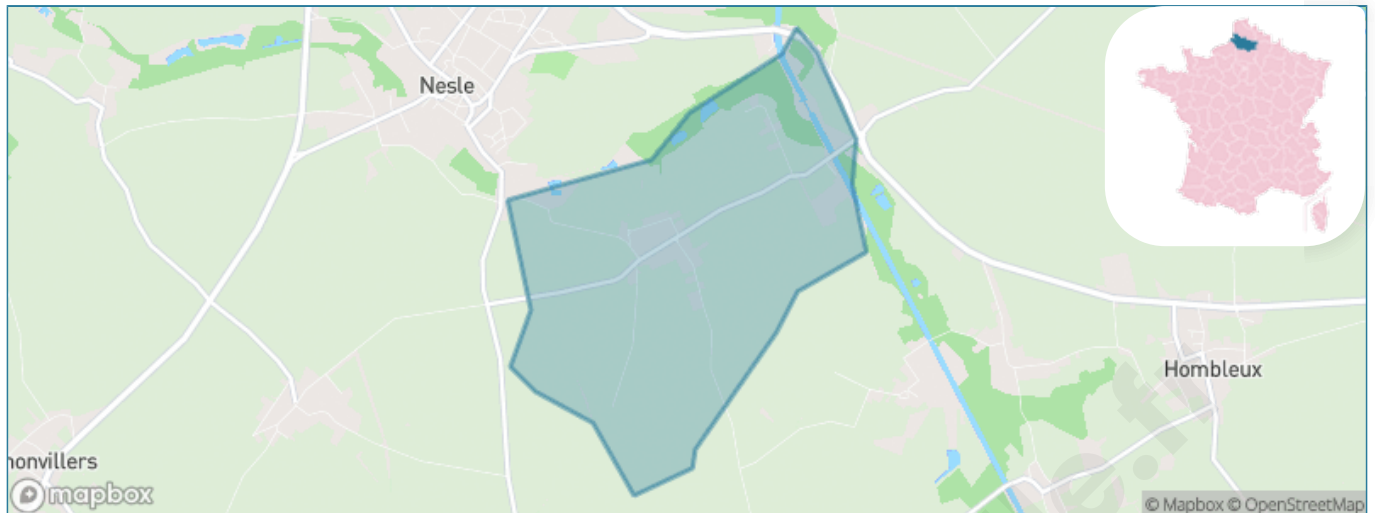
Présenté par

BIEN dans
ma **VILLE** 

Sommaire

Situation géographique	3
Statistiques sur la population	4
Evolution du nombre d'habitants	4
Tranche d'âge	5
0-14 ans	5
15-29 ans	5
30-44 ans	5
45-59 ans	5
60-74 ans	5
75-89 ans	5
90 ans et +	5
Activité professionnelle	5
Agriculteurs	5
Artisans, Commerçants	5
Cadres et sup.	5
Professions intermédiaires	5
Employé	5
Ouvrier	5
Retraité	5
Autres	5
Niveau de diplôme	6
Sans diplôme ou CEP	6
Brevet, BEPC, DNB	6
CAP-BEP ou équivalent	6
BAC ou équivalent	6
BAC+2	6
BAC+3 ou +4	6
BAC+5 ou plus	6
Composition des ménages	6
Couple sans enfant	6
Couple avec enfant(s)	6
Famille monoparentale	6
Colocation / Autre	6
Personnes seules	6
Profils électoraux	7
Premier tour	7
Sécurité	8
Evolution du nombre d'infractions	8
Pour comparer	9
Services à la population	10
Commerce	10
Éducation	10
Villes autour de Languevoisin-Quiquery	11

Situation géographique



i Informations clés

- **Région** : Hauts-de-France
- **Département** : Somme
- **Code postal** : 80190
- **Superficie** : 4 km²



Statistiques sur la population



Nombre d'habitants

192



Age moyen

45 ans



Pop active

48.4%



Taux chômage

4%



Pop densité

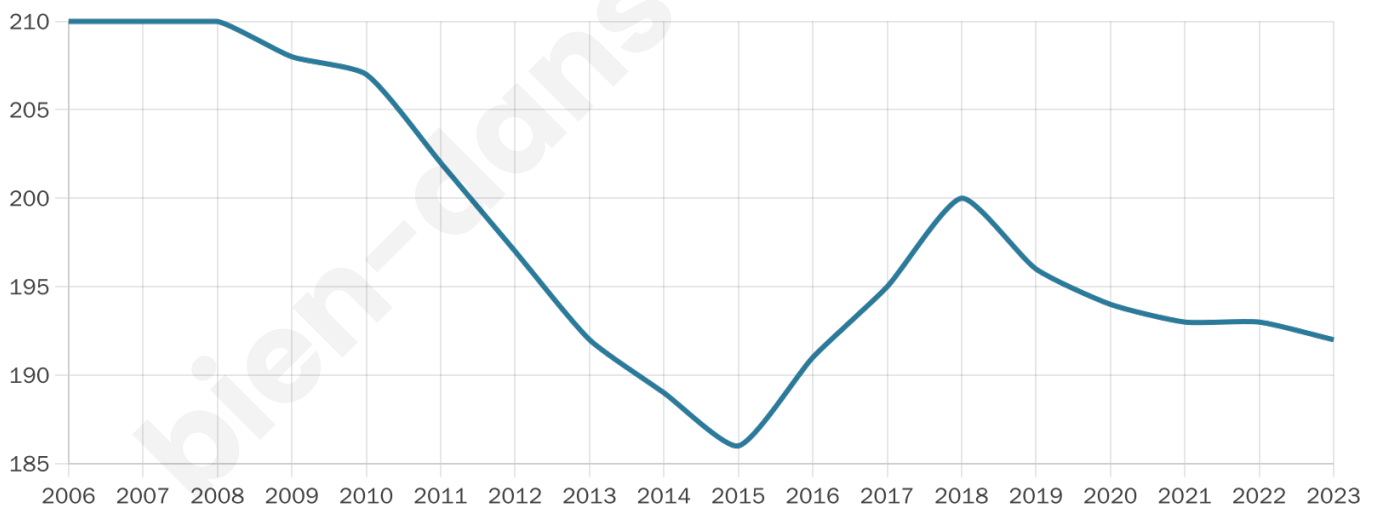
48 h/km²



Revenu moyen

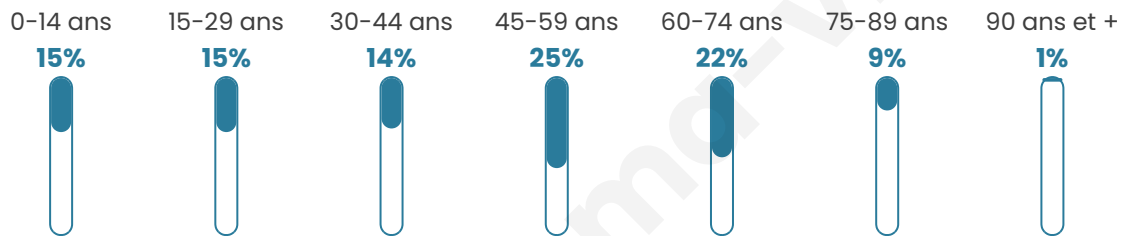
22 360 €/an

Evolution du nombre d'habitants

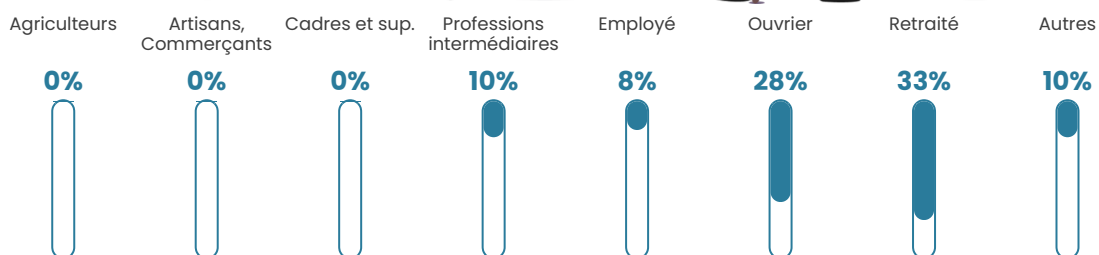


Sources : Institut national de la statistique et des études économiques (insee) selon Les dernières parutions officielles de 2024 portant sur les années 2020, 2021 et 2022.

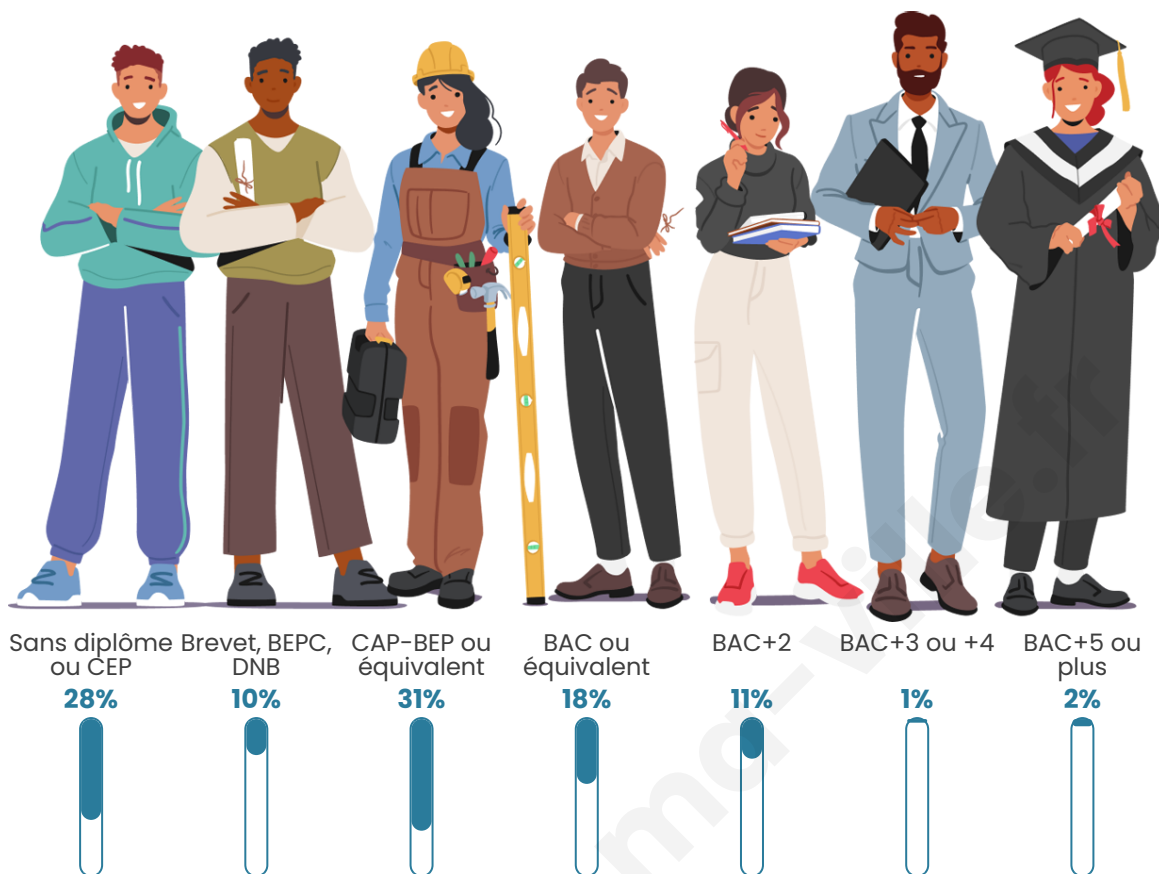
Tranche d'âge




Activité professionnelle



Niveau de diplôme















Composition des ménages



Profils électoraux

Premier tour

	Marine LE PEN	45.52 %
	Emmanuel MACRON	21.64 %
	Éric ZEMMOUR	11.19 %
	Jean-Luc MÉLENCHON	10.45 %
	Jean LASSALLE	3.73 %
	Fabien ROUSSEL	2.24 %
	Nicolas DUPONT-AIGNAN	1.49 %
	Nathalie ARTHAUD	0.75 %
	Anne HIDALGO	0.75 %
	Yannick JADOT	0.75 %
	Valérie PÉCRESE	0.75 %
	Philippe POUTOU	0.75 %



166 inscrits

Participation : 81.93%

Votes blancs : 1.47%

Votes nuls : 0.00%

Second tour

	Emmanuel MACRON	40,16 %
	Marine LE PEN	59,84 %

167 inscrits

Participation : 79.64%

Votes blancs : 0%

Votes nuls : 4.51%

Sécurité



Agressions physiques / sexuelles

0



Cambriolages

0



Vols / dégradations

0



Stupéfiants

0

Evolution du nombre d'infractions



Pour comparer

(en proportion du nombre d'habitants)



Sources : Bases statistiques communale, départementale et régionale de la délinquance enregistrée par la police et la gendarmerie nationales selon les dernières parutions officielles de 2025 portant sur l'année 2024 ([data.gouv](https://data.gouv.fr)).

Agressions physiques / sexuelles : Violences sexuelles, coups et blessures volontaires intrafamiliaux, coups et blessures volontaires, autres coups, blessures volontaires et vols violents sans arme.

Cambriolages : Cambriolages de logements.

Vols : Vols avec armes, vols d'accessoires sur véhicules, vols dans les véhicules, vols de véhicules, vols sans violence contre des personnes, destructions, dégradations volontaires et escroqueries.

Stupéfiants : Trafic de stupéfiants dont (AFD) et usage de stupéfiants.

Services à la population



Commerce

Hypermarché	X Muille-Villette 10km
Supermarché	X Nesle 3km
Superette	X Ercheu 4km
Boulangerie	X Nesle 3km
Boucherie	X Nesle 3km
Restaurant	X Nesle 3km
Garage	X Nesle 3km
Station-service	X Nesle 4km
Banque	X Nesle 3km
La poste	X Mesnil-Saint-Nicaise 5km
Coiffeur	X Hombieux 3km
Tabac	X Péronne 20km
Bars / discothèque	X Nesle 3km
Bibliothèque	X Beaulieu-les-Fontaines 8km
Cinéma	X Ham 10km
Vétérinaire	X Nesle 3km



Santé

Pharmacie	X Nesle 3km
Hôpital	X Roye 11km
Laboratoire d'analyses médicales	X Ham 10km
Etablissement pour handicapé	X Ercheu 4km
EHPA	X Nesle 3km
Médecin	X Nesle 3km
Dentiste	X Ham 10km
Chirurgien	X Noyon 17km
Dermatologue	X Estrées-Deniécourt 16km
Anesthésiste	X Noyon 18km
Gastro-entérologue	X Chauny 25km
Gynécologue	X Noyon 17km
Cancérologue	X Chauny 23km
Neurologue	X Saint-Quentin 28km
Ophtalmologue	X Noyon 17km
ORL	X Chaulnes 13km
Cardiologue	X Roye 11km
Pédiatre	X Noyon 18km
Pneumologue	X Chauny 23km
Psychologue	X Péronne 22km
Radiologue	X Roye 11km
Rhumatologue	X Péronne 21km
Sage-femme	X Ham 10km



Éducation

Crèche	X Esmery-Hallon 7km
Ecole maternelle Public	X Nesle 3km
Ecole maternelle Privé	X Soissons 49km
Ecole primaire Public	X Nesle 3km
Ecole primaire Privé	X Ham 10km
Collège Public	X Nesle 3km
Collège Privé	X Ham 10km
Lycée Public	X Ham 11km
Lycée Privé	X Ham 10km

Sources : Base Sirene des entreprises et de leurs établissements selon les dernières parutions officielles de 2025 portant sur l'année 2024 ([data.gouv](#)). Liste, localisation et tarifs des professionnels de santé selon les dernières parutions officielles de 2025 portant sur l'année 2024 ([opendatasoft](#)) et FINISS Extraction du Fichier des établissements selon les dernières parutions officielles de 2025 portant sur l'année 2024 ([data.gouv](#)). Adresse et géolocalisation des établissements d'enseignement du premier et second degrés selon les dernières parutions officielles de 2025 portant sur l'année 2024 ([data.education.gouv](#))

Villes autour de Languevoisin-Quiquery

Ville	Habitants	Superficie	Pop densité	Pop active	Taux chômage	Revenu moyen	Prix immobilier
Moyencourt (1 avis)	314	4 km ²	79 h/km ²	49.7%	7%	21 800 €/an	1 217 €/m ²
Cressy-Omencourt	127	7 km ²	18 h/km ²	44.1%	2.4%	22 680 €/an	540 €/m ²
Breuil	45	2 km ²	23 h/km ²	31.1%	4.4%	NC	1 835 €/m ²
Buverchy	41	1 km ²	41 h/km ²	53.7%	0%	NC	1 000 €/m ²
Hombleux	1 111	15 km ²	74 h/km ²	46.3%	6.4%	21 190 €/an	974 €/m ²
Ercheu (1 avis)	751	14 km ²	54 h/km ²	43.8%	4.3%	21 450 €/an	1 007 €/m ²
Mesnil-Saint-Nicaise	569	6 km ²	95 h/km ²	43.6%	5.3%	21 790 €/an	1 131 €/m ²
Nesle	2 284	7 km ²	326 h/km ²	39.9%	8.2%	19 090 €/an	1 012 €/m ²
Rouy-le-Petit	101	3 km ²	34 h/km ²	62.4%	4%	24 430 €/an	1 602 €/m ²
Billancourt	178	5 km ²	36 h/km ²	50%	5.1%	23 980 €/an	982 €/m ²
Herly	38	3 km ²	13 h/km ²	52.6%	7.9%	NC	NC
Libermont	181	11 km ²	16 h/km ²	47.5%	5%	20 520 €/an	893 €/m ²
Potte	111	3 km ²	37 h/km ²	54.1%	8.1%	21 160 €/an	1 082 €/m ²
Villecourt	46	2 km ²	23 h/km ²	52.2%	6.5%	NC	NC
Rethonvillers	346	7 km ²	49 h/km ²	43.4%	6.6%	22 080 €/an	1 542 €/m ²

bien-dans-ma-ville.fr



Vous aimez votre ville ? Notez-la !

Et faites-nous part de vos remarques constructives



Avec

BIEN dans
ma **VILLE** 