



Version web

Ville de Languenan

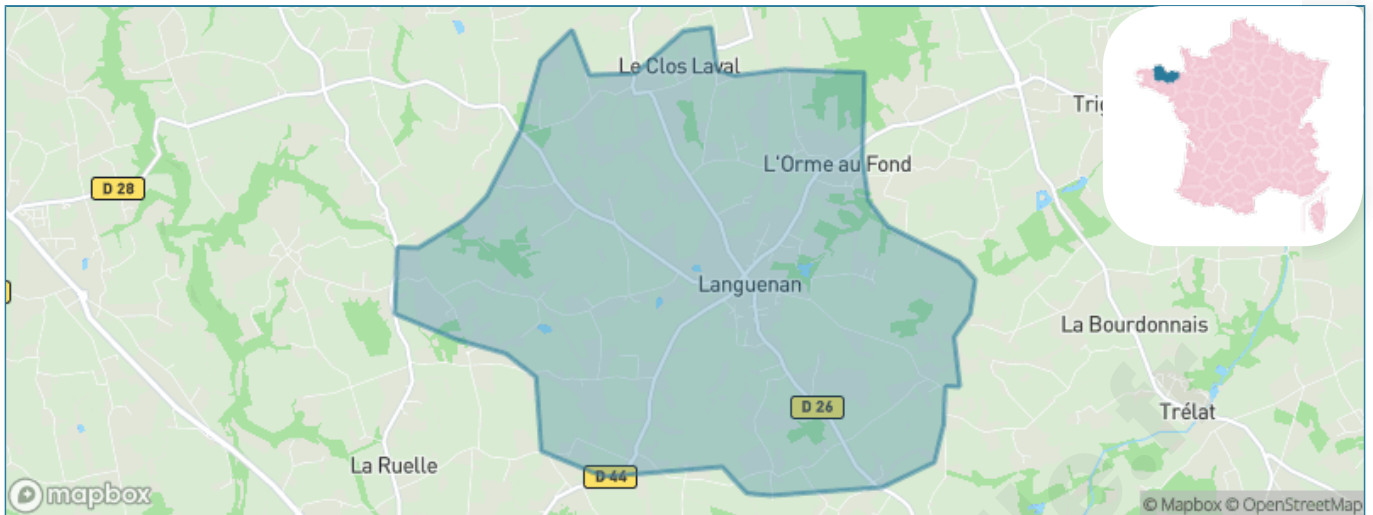
Présenté par

BIEN dans
ma **VILLE** 

Sommaire

Situation géographique	3
Statistiques sur la population	4
Evolution du nombre d'habitants	4
Tranche d'âge	5
0-14 ans	5
15-29 ans	5
30-44 ans	5
45-59 ans	5
60-74 ans	5
75-89 ans	5
90 ans et +	5
Activité professionnelle	5
Agriculteurs	5
Artisans, Commerçants	5
Cadres et sup.	5
Professions intermédiaires	5
Employé	5
Ouvrier	5
Retraité	5
Autres	5
Niveau de diplôme	6
Sans diplôme ou CEP	6
Brevet, BEPC, DNB	6
CAP-BEP ou équivalent	6
BAC ou équivalent	6
BAC+2	6
BAC+3 ou +4	6
BAC+5 ou plus	6
Composition des ménages	6
Couple sans enfant	6
Couple avec enfant(s)	6
Famille monoparentale	6
Colocation / Autre	6
Personnes seules	6
Profils électoraux	7
Premier tour	7
Sécurité	8
Evolution du nombre d'infractions	8
Pour comparer	9
Services à la population	10
Commerce	10
Éducation	10
Villes autour de Languenan	12

Situation géographique



i Informations clés

- **Région :** Bretagne
- **Département :** Côtes-d'armor
- **Code postal :** 22130
- **Superficie :** 16 km²



Côtes d'Armor
le Département 

Statistiques sur la population



Nombre d'habitants

1170



Age moyen

40 ans



Pop active

47.5%



Taux chômage

7.3%



Pop densité

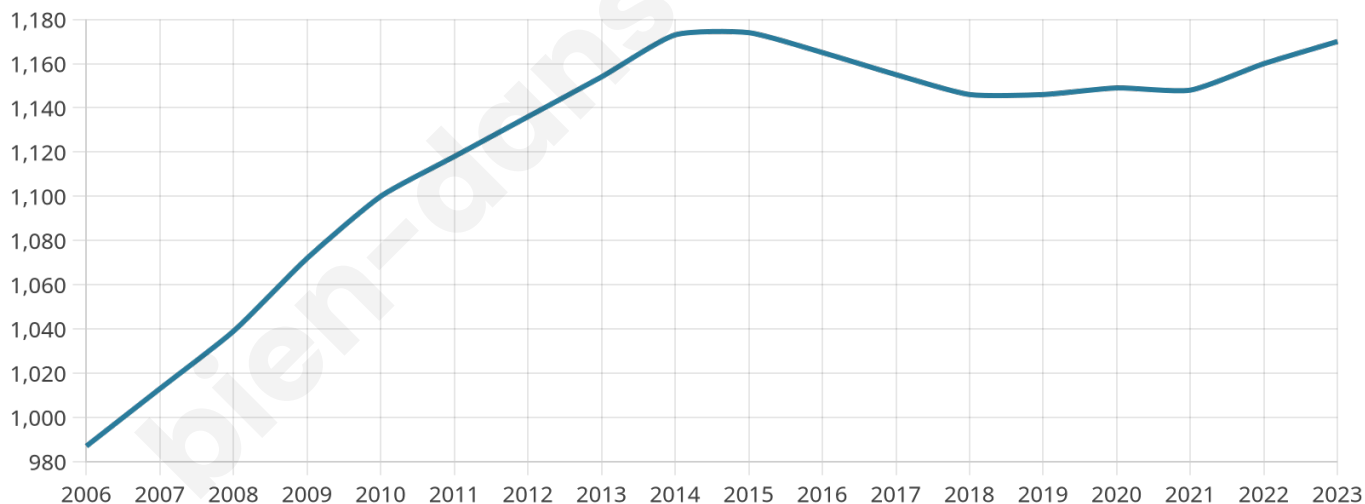
73 h/km²



Revenu moyen

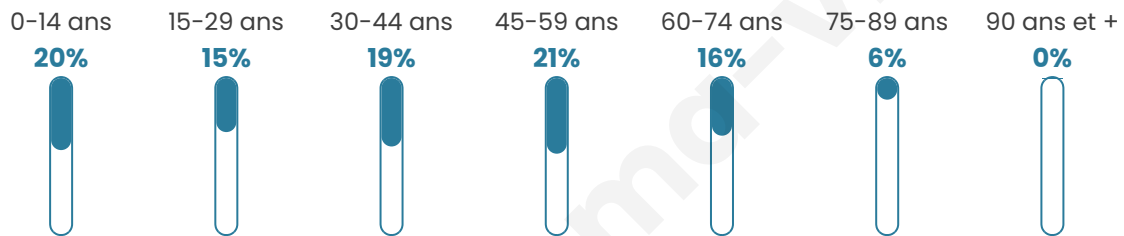
21 460 €/an

Evolution du nombre d'habitants

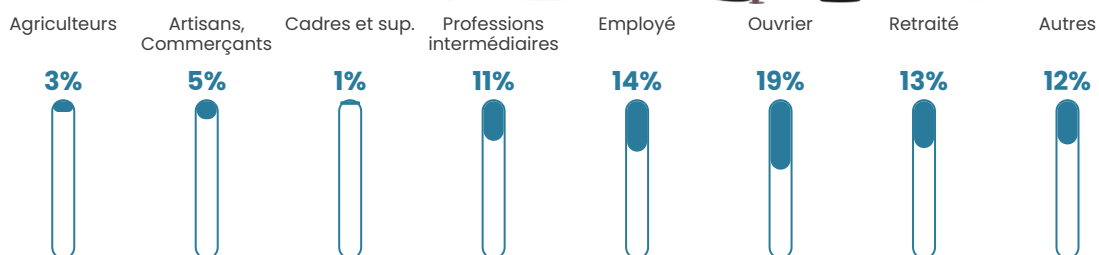


Sources : Institut national de la statistique et des études économiques (insee) selon Les dernières parutions officielles de 2024 portant sur les années 2020, 2021 et 2022.

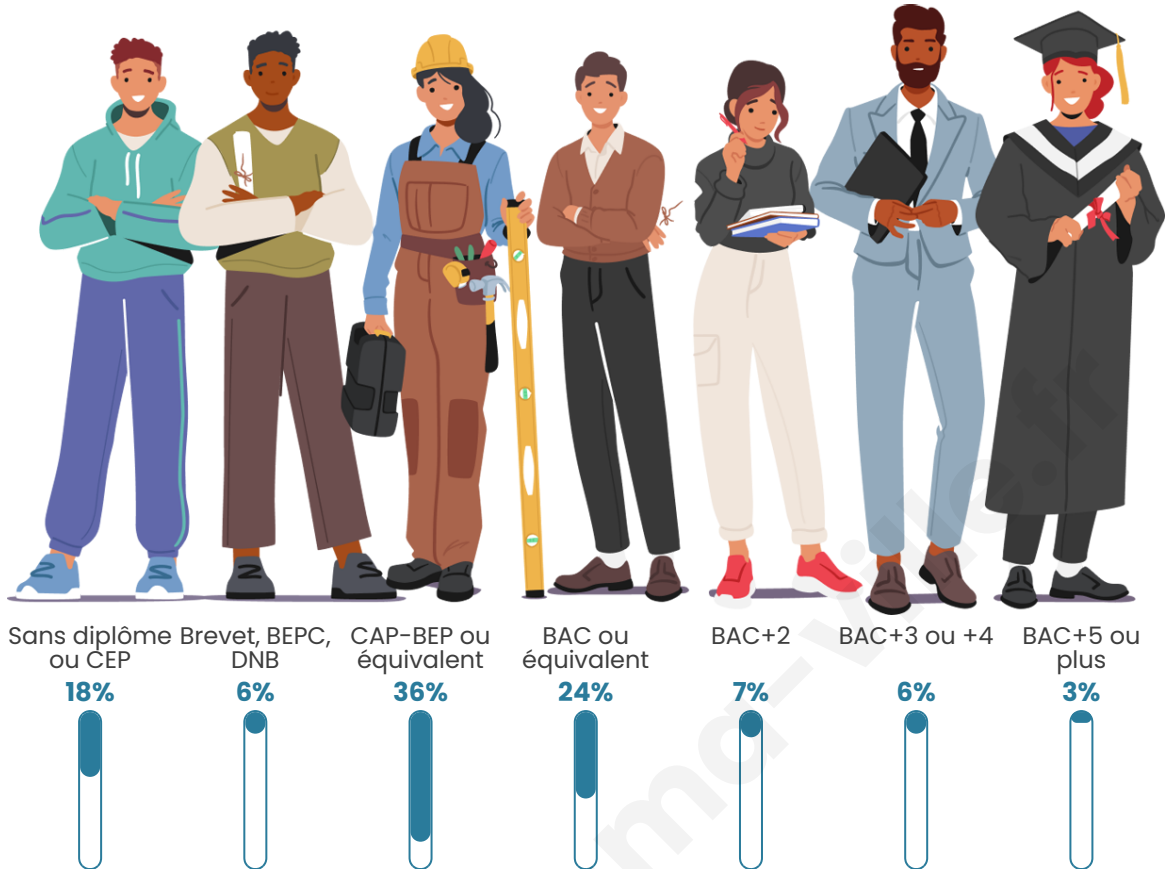
Tranche d'âge




Activité professionnelle



Niveau de diplôme














Composition des ménages



Profils électoraux

Premier tour

	Marine LE PEN	34.71 %
	Emmanuel MACRON	24.32 %
	Jean-Luc MÉLENCHON	16.22 %
	Éric ZEMMOUR	5.83 %
	Yannick JADOT	4.27 %
	Valérie PÉCRESSE	4.27 %
	Nicolas DUPONT-AIGNAN	2.99 %
	Fabien ROUSSEL	2.84 %
	Jean LASSALLE	2.13 %
	Anne HIDALGO	1.56 %
	Nathalie ARTHAUD	0.43 %
	Philippe POUTOU	0.43 %



894 inscrits

Participation : 79.87%

Votes blancs : 0.84%

Votes nuls : 0.70%

Second tour

	Emmanuel MACRON	44,34 %
	Marine LE PEN	55,66 %

896 inscrits

Participation : 77.9%

Votes blancs : 6.73%

Votes nuls : 2.15%

Sécurité



Agressions physiques / sexuelles

0



Cambriolages

0



Vols / dégradations

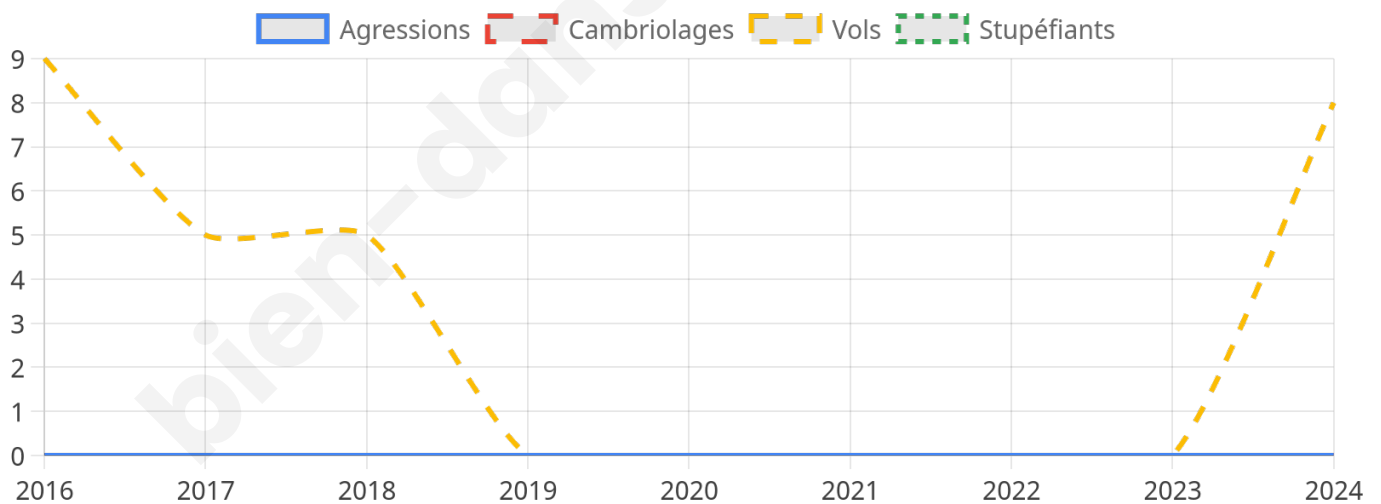
8



Stupéfiants

0

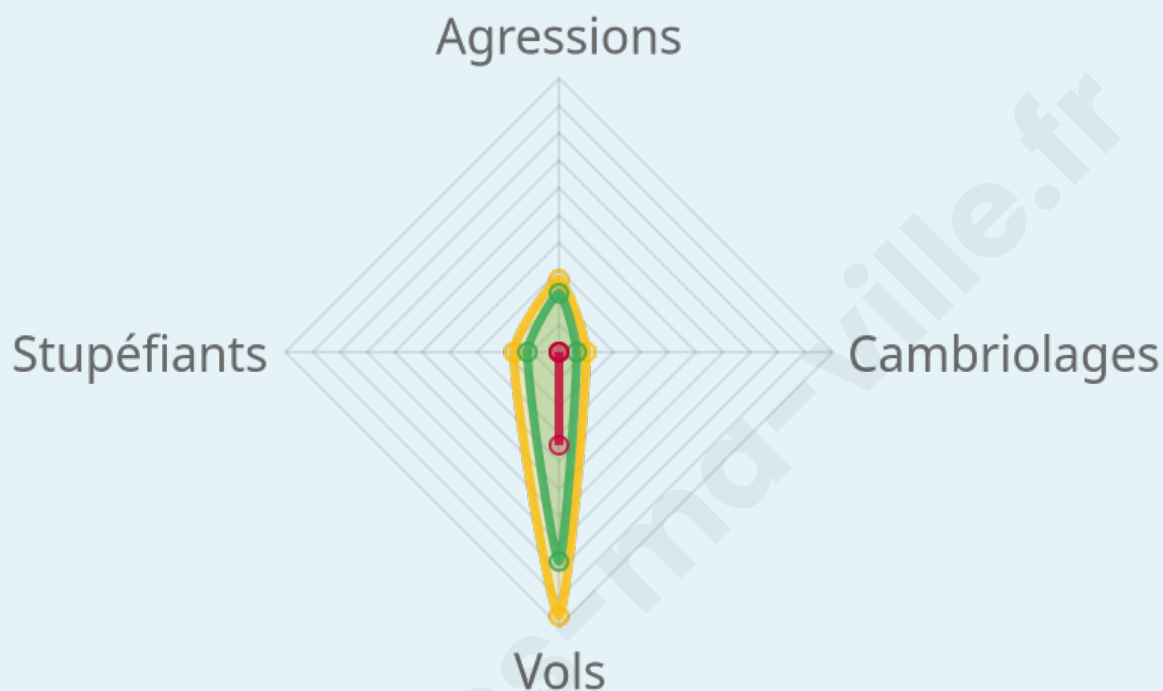
Evolution du nombre d'infractions



Pour comparer

(en proportion du nombre d'habitants)

Ville Département Région



Sources : Bases statistiques communale, départementale et régionale de la délinquance enregistrée par la police et la gendarmerie nationales selon les dernières parutions officielles de 2025 portant sur l'année 2024 ([data.gouv](https://data.gouv.fr)).

Agressions physiques / sexuelles : Violences sexuelles, coups et blessures volontaires intrafamiliaux, coups et blessures volontaires, autres coups, blessures volontaires et vols violents sans arme.

Cambriolages : Cambriolages de logements.

Vols : Vols avec armes, vols d'accessoires sur véhicules, vols dans les véhicules, vols de véhicules, vols sans violence contre des personnes, destructions, dégradations volontaires et escroqueries.

Stupéfiants : Trafic de stupéfiants dont (AFD) et usage de stupéfiants.

Services à la population



Commerce

Hypermarché	X Plancoët 8km
Supermarché	X Beaussais-sur-Mer 7km
Superette	X Corseul 5km
Boulangerie	X Beaussais-sur-Mer 2km
Boucherie	X Beaussais-sur-Mer 7km
Restaurant	X Pleslin-Trigavou 4km
Garage	2
Station-service	X Quévert 7km
Banque	X Beaussais-sur-Mer 7km
La poste	X Taden 6km
Coiffeur	X Beaussais-sur-Mer 2km
Tabac	X Plancoët 7km
Bars / discothèque	1
Bibliothèque	X Créhen 7km
Cinéma	X Pleurtuit 8km
Vétérinaire	X Corseul 4km



Santé

Pharmacie	X Corseul 5km
Hôpital	X Dinan 10km
Laboratoire d'analyses médicales	X Plancoët 7km
Etablissement pour handicapé	X Créhen 6km
EHPA	X Pleslin-Trigavou 6km
Médecin	X Corseul 5km
Dentiste	X Pleslin-Trigavou 6km
Chirurgien	X Corseul 5km
Dermatologue	X Quévert 9km
Anesthésiste	X Dinan 10km
Gastro-entérologue	X Dinan 9km
Gynécologue	X Dinan 10km
Cancérologue	X Saint-Malo 16km
Neurologue	X Saint-Malo 16km
Ophthalmologue	X Plancoët 7km
ORL	X Quévert 8km
Cardiologue	X Dinan 9km
Pédiatre	X Pleurtuit 9km
Pneumologue	X Saint-Malo 16km
Psychologue	X Beaussais-sur-Mer 7km
Radiologue	X Plancoët 8km
Rhumatologue	X Saint-Malo 16km
Sage-femme	X Beaussais-sur-Mer 7km



Éducation

Crèche	X Pleslin-Trigavou 6km
Ecole maternelle Public	X Plancoët 7km
Ecole maternelle Privé	X Saint-Malo 19km
Ecole primaire Public	1
Ecole primaire Privé	1
Collège Public	X Plancoët 8km
Collège Privé	X Créhen 7km
Lycée Public	X Dinan 9km
Lycée Privé	X Dinan 9km

Sources : Base Sirene des entreprises et de leurs établissements selon les dernières parutions officielles de 2025 portant sur l'année 2024 ([data.gouv](#)). Liste, localisation et tarifs des professionnels de santé selon les dernières parutions officielles de 2025 portant sur l'année

2024 ([opendatasoft](#)) et FINISS Extraction du Fichier des établissements selon les dernières parutions officielles de 2025 portant sur l'année 2024 ([data.gouv](#)). Adresse et géolocalisation des établissements d'enseignement du premier et second degrés selon les dernières parutions officielles de 2025 portant sur l'année 2024 ([data.education.gouv](#))

bien-dans-ma-ville.fr

Villes autour de Languenan

Ville	Habitants	Superficie	Pop densité	Pop active	Taux chômage	Revenu moyen	Prix immobilier
Corseul	2 331	41 km ²	57 h/km ²	43.5%	4.9%	22 910 €/an	1 507 €/m ²
Trémérec	729	4 km ²	182 h/km ²	43.8%	3.7%	22 790 €/an	2 041 €/m ²
Quévert (2 avis)	3 955	12 km ²	330 h/km ²	41.1%	3%	23 620 €/an	1 741 €/m ²
Beaussais-sur-Mer (2 avis)	4 498	41 km ²	110 h/km ²	38.3%	3.7%	22 260 €/an	2 011 €/m ²
Créhen	1 671	18 km ²	93 h/km ²	40.9%	3.1%	22 420 €/an	1 682 €/m ²
Aucaleuc	973	6 km ²	162 h/km ²	46.6%	3.9%	22 510 €/an	1 720 €/m ²
Saint-Samson-sur-Rance (2 avis)	1 625	6 km ²	271 h/km ²	47.1%	3.2%	22 990 €/an	1 765 €/m ²
Saint-Lormel	882	9 km ²	98 h/km ²	41.7%	4.2%	23 420 €/an	1 796 €/m ²
Saint-Maudez	286	5 km ²	57 h/km ²	54.2%	3.8%	22 830 €/an	1 311 €/m ²
Saint-Michel-de-Plélan (1 avis)	334	7 km ²	48 h/km ²	43.1%	3.3%	21 340 €/an	1 039 €/m ²
Plancoët (5 avis)	3 104	11 km ²	282 h/km ²	40.3%	4.5%	21 380 €/an	1 470 €/m ²
Pleurtuit (2 avis)	7 167	29 km ²	247 h/km ²	43.3%	4.8%	23 140 €/an	2 162 €/m ²
Trélivan (2 avis)	2 865	11 km ²	260 h/km ²	46.2%	3.7%	23 240 €/an	1 488 €/m ²
Vildé-Guingalan (1 avis)	1 304	7 km ²	186 h/km ²	48.2%	3.2%	22 230 €/an	1 419 €/m ²
Taden (2 avis)	2 636	20 km ²	132 h/km ²	47.6%	3.8%	23 670 €/an	1 668 €/m ²

bien-dans-ma-ville.fr



Vous aimez votre ville ? Notez-la !

Et faites-nous part de vos remarques constructives



Avec

BIEN dans ma **VILLE** 