



Version web

# Ville de Langrolay-sur-Rance

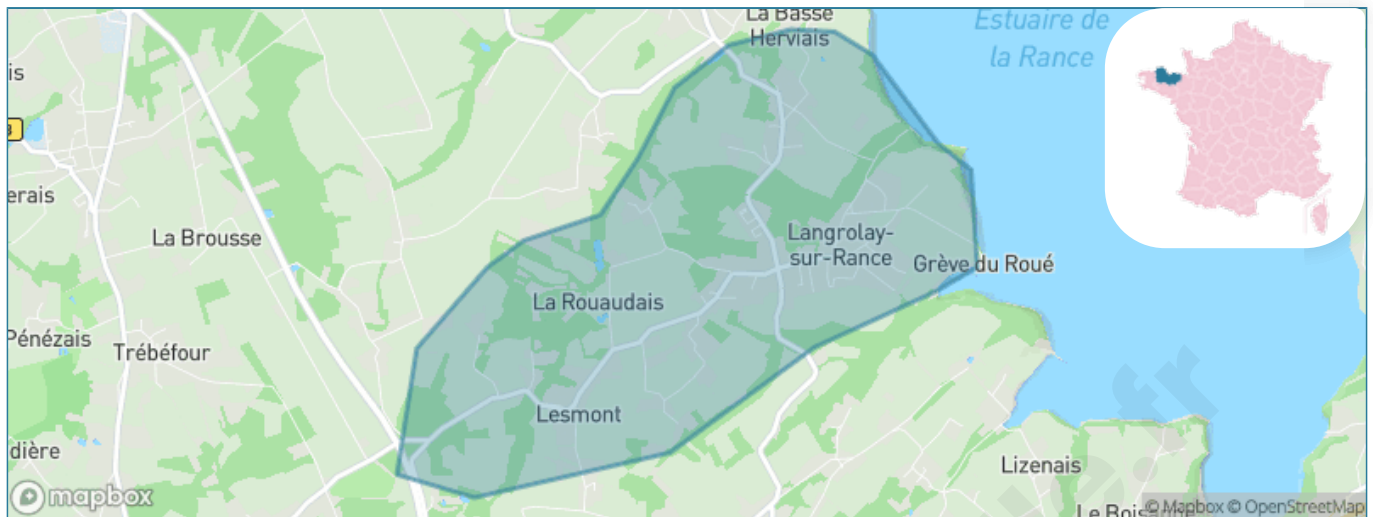
Présenté par

**BIEN** dans ma **VILLE** 

# Sommaire

Situation géographique .....	3
Statistiques sur la population .....	4
Evolution du nombre d'habitants .....	4
Tranche d'âge .....	5
0-14 ans .....	5
15-29 ans .....	5
30-44 ans .....	5
45-59 ans .....	5
60-74 ans .....	5
75-89 ans .....	5
90 ans et + .....	5
Activité professionnelle .....	5
Agriculteurs .....	5
Artisans, Commerçants .....	5
Cadres et sup. ....	5
Professions intermédiaires .....	5
Employé .....	5
Ouvrier .....	5
Retraité .....	5
Autres .....	5
Niveau de diplôme .....	6
Sans diplôme ou CEP .....	6
Brevet, BEPC, DNB .....	6
CAP-BEP ou équivalent .....	6
BAC ou équivalent .....	6
BAC+2 .....	6
BAC+3 ou +4 .....	6
BAC+5 ou plus .....	6
Composition des ménages .....	6
Couple sans enfant .....	6
Couple avec enfant(s) .....	6
Famille monoparentale .....	6
Colocation / Autre .....	6
Personnes seules .....	6
Profil électoraux .....	7
Premier tour .....	7
Sécurité .....	8
Evolution du nombre d'infractions .....	8
Pour comparer .....	9
Services à la population .....	10
Commerce .....	10
Éducation .....	10
Villes autour de Langrolay-sur-Rance .....	11
Avis sur la ville de Langrolay-sur-Rance .....	12
Moyenne par critère .....	12
Villes autour de Langrolay-sur-Rance .....	12
Répartition des avis par note .....	12
Répartition des avis par note .....	12

# Situation géographique



## i Informations clés

- **Région :** Bretagne
- **Département :** Côtes-d'armor
- **Code postal :** 22490
- **Superficie :** 5 km<sup>2</sup>



**Côtes d'Armor**  
le Département



# Statistiques sur la population



Nombre d'habitants

**991**



Age moyen

**42 ans**



Pop active

**47.5%**



Taux chômage

**3.2%**



Pop densité

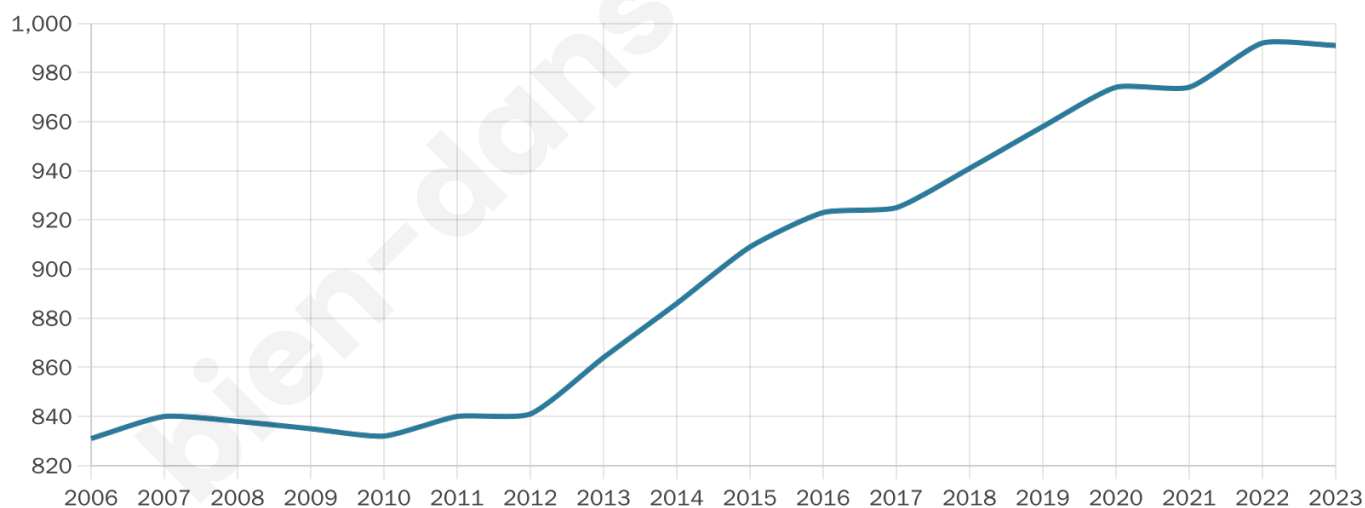
**198 h/km<sup>2</sup>**



Revenu moyen

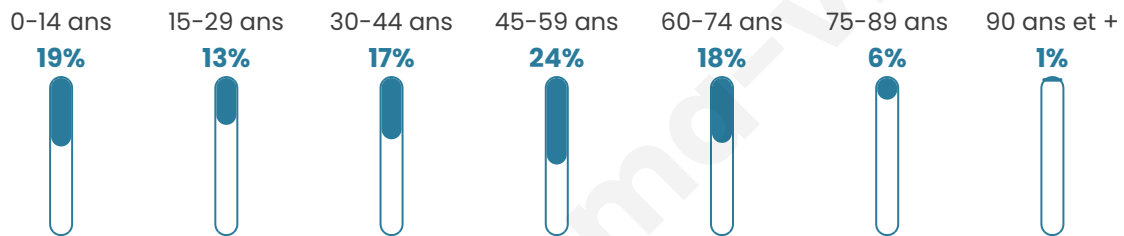
**25 400 €/an**

## Evolution du nombre d'habitants

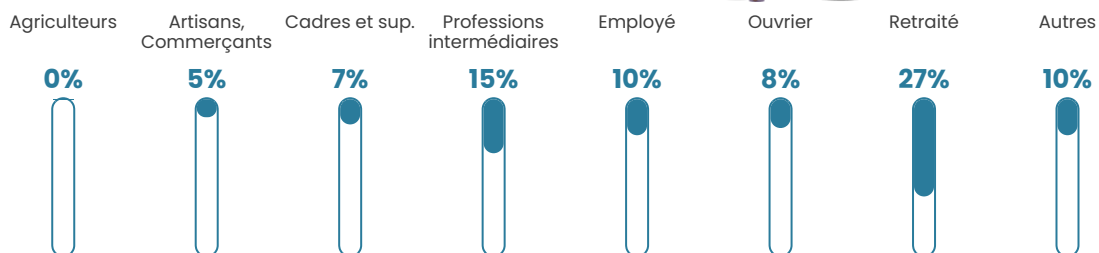


Sources : Institut national de la statistique et des études économiques (insee) selon Les dernières parutions officielles de 2024 portant sur les années 2020, 2021 et 2022.

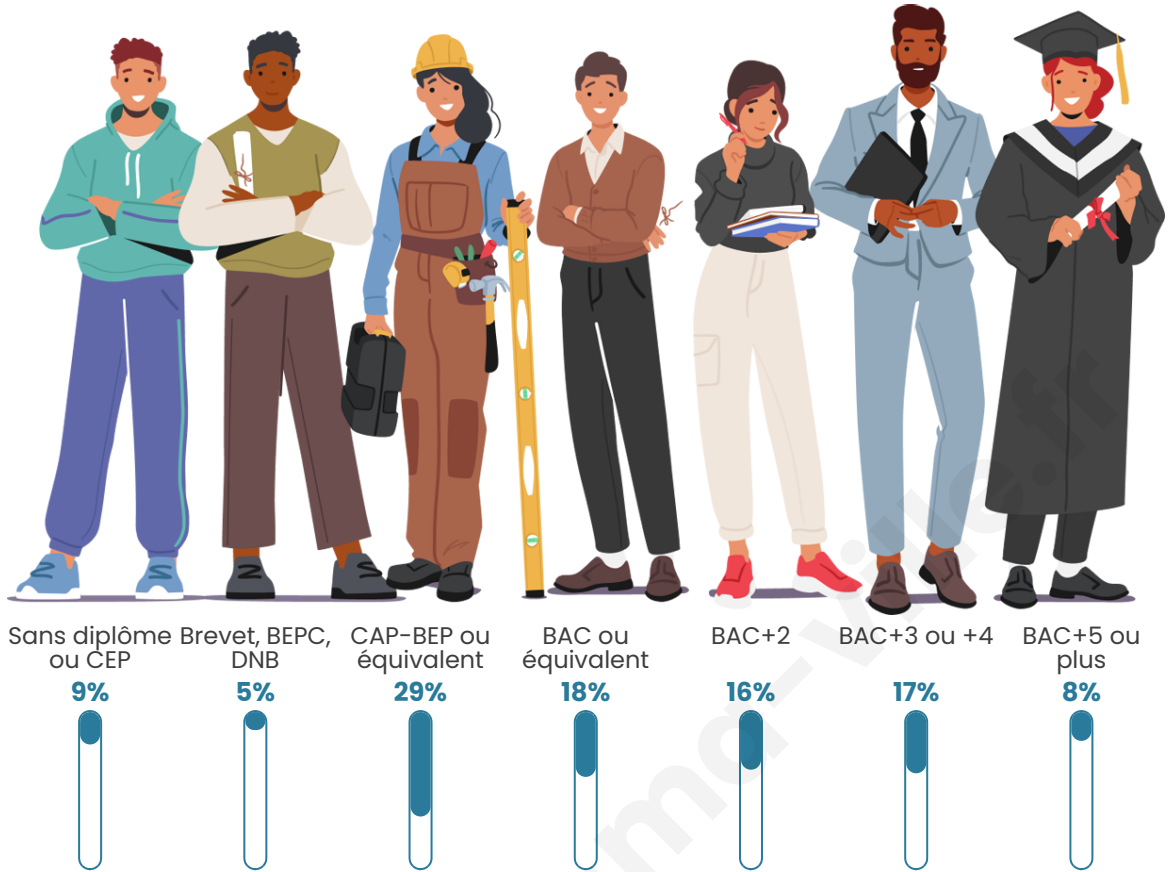
## Tranche d'âge




## Activité professionnelle



## Niveau de diplôme



## Composition des ménages



# Profils électoraux

## Premier tour

	Emmanuel MACRON	35.77 %
	Jean-Luc MÉLENCHON	26.13 %
	Marine LE PEN	12.41 %
	Yannick JADOT	7.88 %
	Éric ZEMMOUR	4.67 %
	Valérie PÉCRESE	3.65 %
	Fabien ROUSSEL	2.19 %
	Jean LASSALLE	2.19 %
	Nicolas DUPONT- AIGNAN	2.04 %
	Anne HIDALGO	1.61 %
	Nathalie ARTHAUD	0.73 %
	Philippe POUTOU	0.73 %



### 812 inscrits

Participation : 85.96%

Votes blancs : 1.15%

Votes nuls : 0.72%

## Second tour

	Emmanuel MACRON	77,99 %
	Marine LE PEN	22,01 %

### 812 inscrits

Participation : 83.25%

Votes blancs : 9.32%

Votes nuls : 3.99%

# Sécurité



Agressions physiques / sexuelles

0



Cambriolages

0



Vols / dégradations

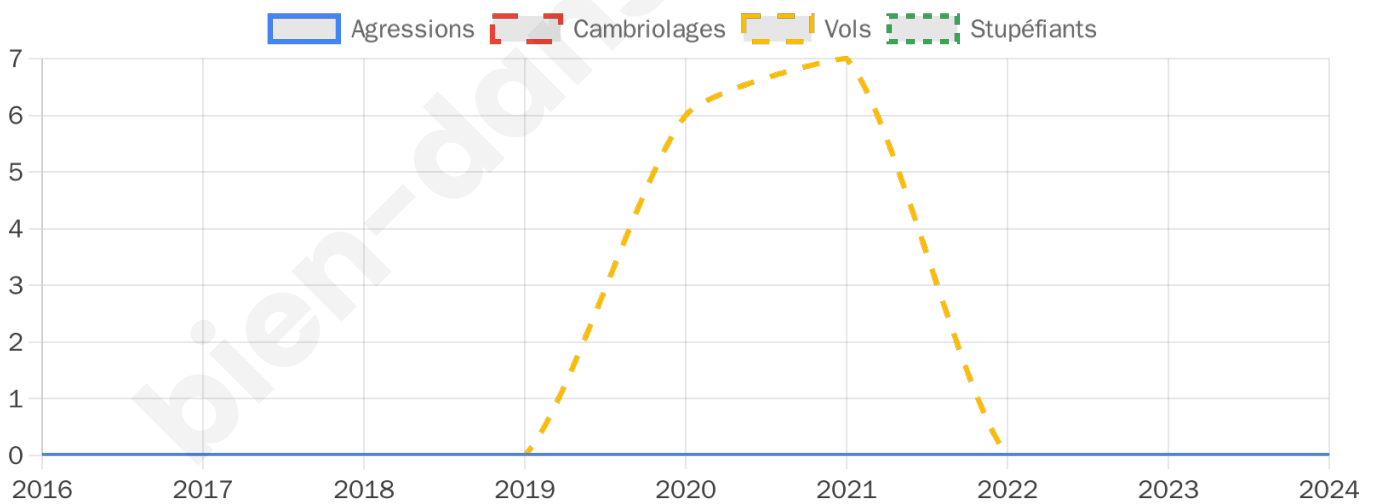
0



Stupéfiants

0

## Evolution du nombre d'infractions



## Pour comparer

(en proportion du nombre d'habitants)



Sources : Bases statistiques communale, départementale et régionale de la délinquance enregistrée par la police et la gendarmerie nationales selon les dernières parutions officielles de 2025 portant sur l'année 2024 ([data.gouv](https://data.gouv.fr)).

Agressions physiques / sexuelles : Violences sexuelles, coups et blessures volontaires intrafamiliaux, coups et blessures volontaires, autres coups, blessures volontaires et vols violents sans arme.

Cambriolages : Cambriolages de logements.

Vols : Vols avec armes, vols d'accessoires sur véhicules, vols dans les véhicules, vols de véhicules, vols sans violence contre des personnes, destructions, dégradations volontaires et escroqueries.

Stupéfiants : Trafic de stupéfiants dont (AFD) et usage de stupéfiants.

# Services à la population



## Commerce

Hypermarché	X <a href="#">Dourdan</a> 3km
Supermarché	X <a href="#">Dourdan</a> 3km
Superette	X <a href="#">Dourdan</a> 3km
Boulangerie	X <a href="#">Dourdan</a> 3km
Boucherie	X <a href="#">Dourdan</a> 3km
Restaurant	X <a href="#">Dourdan</a> 3km
Garage	X <a href="#">Longvilliers</a> 2km
Station-service	X <a href="#">Dourdan</a> 3km
Banque	X <a href="#">Dourdan</a> 0km
La poste	X <a href="#">Dourdan</a> 2km
Coiffeur	<b>2</b>
Tabac	X <a href="#">Saint-Chéron</a> 9km
Bars / discothèque	<b>2</b>
Bibliothèque	X <a href="#">Bonnelles</a> 7km
Cinéma	X <a href="#">Dourdan</a> 3km
Vétérinaire	<b>1</b>



## Santé

Pharmacie	X <a href="#">Dourdan</a> 3km
Hôpital	X <a href="#">Dourdan</a> 2km
Laboratoire d'analyses médicales	X <a href="#">Dourdan</a> 3km
Etablissement pour handicapé	X <a href="#">Dourdan</a> 3km
EHPA	X <a href="#">Dourdan</a> 2km
Médecin	<b>1</b>
Dentiste	X <a href="#">Dourdan</a> 3km
Chirurgien	X <a href="#">Arpajon</a> 18km
Dermatologue	X <a href="#">Saint-Chéron</a> 9km
Anesthésiste	X <a href="#">Saint-Arnoult-en-Yvelines</a> 5km
Gastro-entérologue	X <a href="#">Rambouillet</a> 16km
Gynécologue	X <a href="#">Rambouillet</a> 16km
Cancérologue	X <a href="#">Étampes</a> 19km
Neurologue	X <a href="#">Briis-sous-Forges</a> 12km
Ophthalmologue	X <a href="#">Dourdan</a> 3km
ORL	X <a href="#">Boullay-les-Troux</a> 13km
Cardiologue	X <a href="#">Rambouillet</a> 16km
Pédiatre	X <a href="#">Gif-sur-Yvette</a> 16km
Pneumologue	X <a href="#">Rambouillet</a> 16km
Psychologue	X <a href="#">Dourdan</a> 3km
Radiologue	X <a href="#">Limours</a> 12km
Rhumatologue	X <a href="#">Arpajon</a> 19km
Sage-femme	X <a href="#">Dourdan</a> 2km



## Éducation

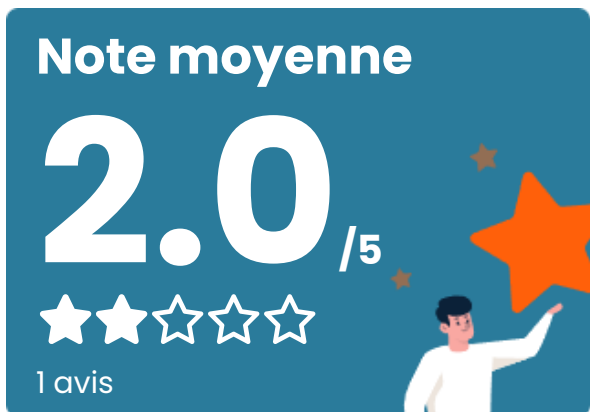
Crèche	<b>1</b>
Ecole maternelle Public	X <a href="#">Longvilliers</a> 2km
Ecole maternelle Privé	X <a href="#">Orsay</a> 21km
Ecole primaire Public	<b>1</b>
Ecole primaire Privé	X <a href="#">Dourdan</a> 3km
Collège Public	X <a href="#">Dourdan</a> 2km
Collège Privé	X <a href="#">Dourdan</a> 3km
Lycée Public	X <a href="#">Dourdan</a> 2km
Lycée Privé	X <a href="#">Sonchamp</a> 9km

Sources : Base Sirene des entreprises et de leurs établissements selon les dernières parutions officielles de 2025 portant sur l'année 2024 ([data.gouv](#)). Liste, localisation et tarifs des professionnels de santé selon les dernières parutions officielles de 2025 portant sur l'année 2024 ([opendatasoft](#)) et FINISS Extraction du Fichier des établissements selon les dernières parutions officielles de 2025 portant sur l'année 2024 ([data.gouv](#)). Adresse et géolocalisation des établissements d'enseignement du premier et second degrés selon les dernières parutions officielles de 2025 portant sur l'année 2024 ([data.education.gouv](#))

## Villes autour de Langrolay-sur-Rance

Ville	Habitants	Superficie	Pop densité	Pop active	Taux chômage	Revenu moyen	Prix immobilier
Dourdan (6 avis)	11 415	30 km <sup>2</sup>	381 h/km <sup>2</sup>	47.2%	4.8%	23 670 €/an	2 881 €/m <sup>2</sup>
Saint-Cyr-sous-Dourdan (3 avis)	982	9 km <sup>2</sup>	109 h/km <sup>2</sup>	49.1%	3.6%	30 850 €/an	2 699 €/m <sup>2</sup>
Rochefort-en-Yvelines	910	12 km <sup>2</sup>	76 h/km <sup>2</sup>	49.8%	3.7%	34 410 €/an	2 847 €/m <sup>2</sup>
Longvilliers	496	13 km <sup>2</sup>	38 h/km <sup>2</sup>	48.6%	3.6%	34 010 €/an	2 448 €/m <sup>2</sup>
Roinville (2 avis)	1 319	13 km <sup>2</sup>	101 h/km <sup>2</sup>	48.7%	3.3%	30 400 €/an	3 188 €/m <sup>2</sup>
Sainte-Mesme (4 avis)	904	8 km <sup>2</sup>	113 h/km <sup>2</sup>	46.8%	4.1%	29 320 €/an	2 410 €/m <sup>2</sup>
Pleslin-Trigavou (3 avis)	4 065	21 km <sup>2</sup>	194 h/km <sup>2</sup>	46.2%	2.9%	23 080 €/an	1 663 €/m <sup>2</sup>
Saint-Arnoult-en-Yvelines (4 avis)	5 875	12 km <sup>2</sup>	490 h/km <sup>2</sup>	46.2%	3.4%	29 630 €/an	2 859 €/m <sup>2</sup>
Le Val-Saint-Germain	1 576	12 km <sup>2</sup>	131 h/km <sup>2</sup>	47.3%	2.9%	31 820 €/an	2 703 €/m <sup>2</sup>
Les Granges-le-Roi	1 197	12 km <sup>2</sup>	100 h/km <sup>2</sup>	47.6%	2.5%	27 850 €/an	2 520 €/m <sup>2</sup>
Angervilliers (6 avis)	1 772	9 km <sup>2</sup>	197 h/km <sup>2</sup>	48.3%	3.1%	29 150 €/an	2 922 €/m <sup>2</sup>
Sermaise (1 avis)	1 617	13 km <sup>2</sup>	124 h/km <sup>2</sup>	49%	2.9%	28 860 €/an	2 585 €/m <sup>2</sup>
Bullion (2 avis)	1 916	20 km <sup>2</sup>	96 h/km <sup>2</sup>	46.9%	2.9%	33 250 €/an	3 130 €/m <sup>2</sup>
Corbreuse	1 640	15 km <sup>2</sup>	109 h/km <sup>2</sup>	50.8%	3.8%	27 530 €/an	3 173 €/m <sup>2</sup>
Saint-Martin-de-Bréthencourt	690	16 km <sup>2</sup>	43 h/km <sup>2</sup>	50.1%	3.3%	28 920 €/an	2 560 €/m <sup>2</sup>

# Avis sur la ville de Langrolay-sur-Rance



## Moyenne par critère



## Villes autour de Langrolay-sur-Rance

Ville	Note globale	Sécurité	Éducation	Sport Loisir	Environnement	Vie pratique
Dourdan (6 avis)	3.3	3.5	3.3	2.7	<b>4.0</b>	3.2
Saint-Cyr-sous-Dourdan (3 avis)	2.9	3.7	3.7	3.0	3.0	<b>1.0</b>
Rochefort-en-Yvelines	-	-	-	-	-	-
Longvilliers	-	-	-	-	-	-
Roinville (2 avis)	3.9	<b>5.0</b>	3.0	3.5	<b>4.5</b>	3.5
Sainte-Mesme (4 avis)	2.5	2.3	2.3	2.0	<b>4.0</b>	1.8
Pleslin-Trigavou (3 avis)	<b>4.3</b>	<b>4.3</b>	<b>4.0</b>	<b>4.3</b>	<b>4.7</b>	<b>4.3</b>
Saint-Arnoult-en-Yvelines (4 avis)	3.7	<b>4.3</b>	<b>4.0</b>	2.8	<b>4.0</b>	3.5
Le Val-Saint-Germain	-	-	-	-	-	-
Les Granges-le-Roi	-	-	-	-	-	-
Angervilliers (6 avis)	3.6	3.3	<b>4.0</b>	3.5	<b>4.0</b>	3.2
Sermaise (1 avis)	3.6	<b>5.0</b>	<b>4.0</b>	<b>5.0</b>	<b>4.0</b>	<b>0.0</b>
Bullion (2 avis)	3.3	3.0	3.5	3.5	<b>4.5</b>	2.0
Corbreuse	-	-	-	-	-	-
Saint-Martin-de-Bréthencourt	-	-	-	-	-	-



# Vous aimez votre ville ? Notez-la !

Et faites-nous part de vos remarques constructives



Avec

**BIEN** dans ma **VILLE** 