



Version web

# Ville de Langres

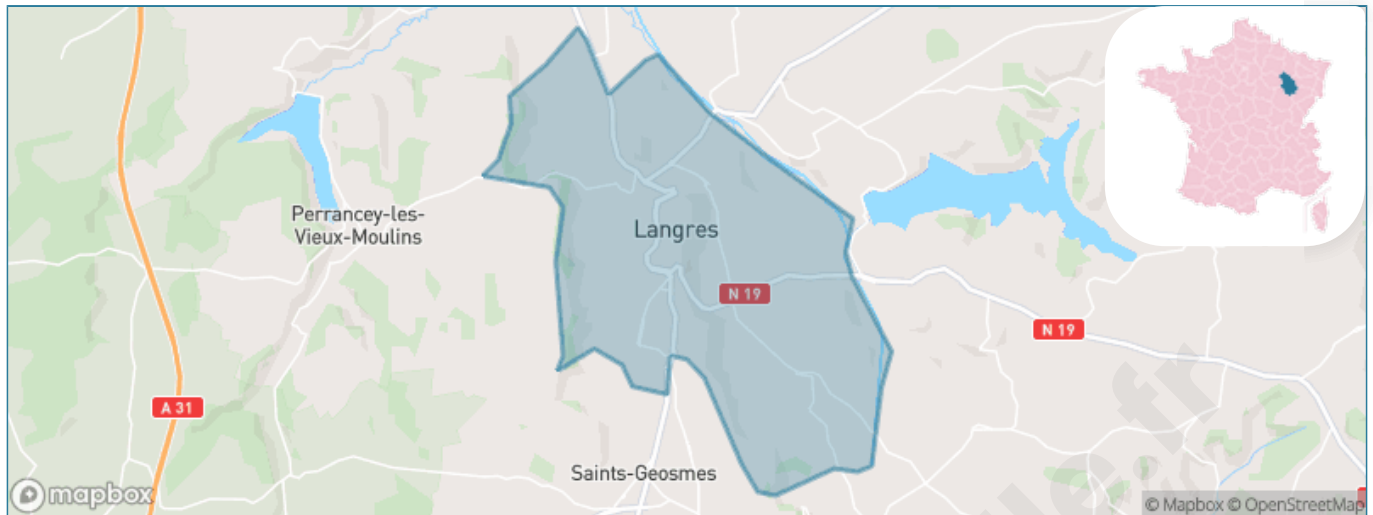
Présenté par

**BIEN** dans  
ma **VILLE** 

# Sommaire

Situation géographique .....	3
Statistiques sur la population .....	4
Evolution du nombre d'habitants .....	4
Tranche d'âge .....	5
0-14 ans .....	5
15-29 ans .....	5
30-44 ans .....	5
45-59 ans .....	5
60-74 ans .....	5
75-89 ans .....	5
90 ans et + .....	5
Activité professionnelle .....	5
Agriculteurs .....	5
Artisans, Commerçants .....	5
Cadres et sup. ....	5
Professions intermédiaires .....	5
Employé .....	5
Ouvrier .....	5
Retraité .....	5
Autres .....	5
Niveau de diplôme .....	6
Sans diplôme ou CEP .....	6
Brevet, BEPC, DNB .....	6
CAP-BEP ou équivalent .....	6
BAC ou équivalent .....	6
BAC+2 .....	6
BAC+3 ou +4 .....	6
BAC+5 ou plus .....	6
Composition des ménages .....	6
Couple sans enfant .....	6
Couple avec enfant(s) .....	6
Famille monoparentale .....	6
Colocation / Autre .....	6
Personnes seules .....	6
Profil électoraux .....	7
Premier tour .....	7
Sécurité .....	8
Evolution du nombre d'infractions .....	8
Pour comparer .....	9
Services à la population .....	10
Commerce .....	10
Éducation .....	10
Villes autour de Langres .....	11
Avis sur la ville de Langres .....	12
Moyenne par critère .....	12
Villes autour de Langres .....	12
Répartition des avis par note .....	12
Répartition des avis par note .....	12

# Situation géographique



## i Informations clés

- **Région** : Grand Est
- **Département** : Haute-Marne
- **Code postal** : 52200
- **Superficie** : 22 km<sup>2</sup>



# Statistiques sur la population



Nombre d'habitants

**7 421**



Age moyen

**44 ans**



Pop active

**45.4%**



Taux chômage

**12.9%**



Pop densité

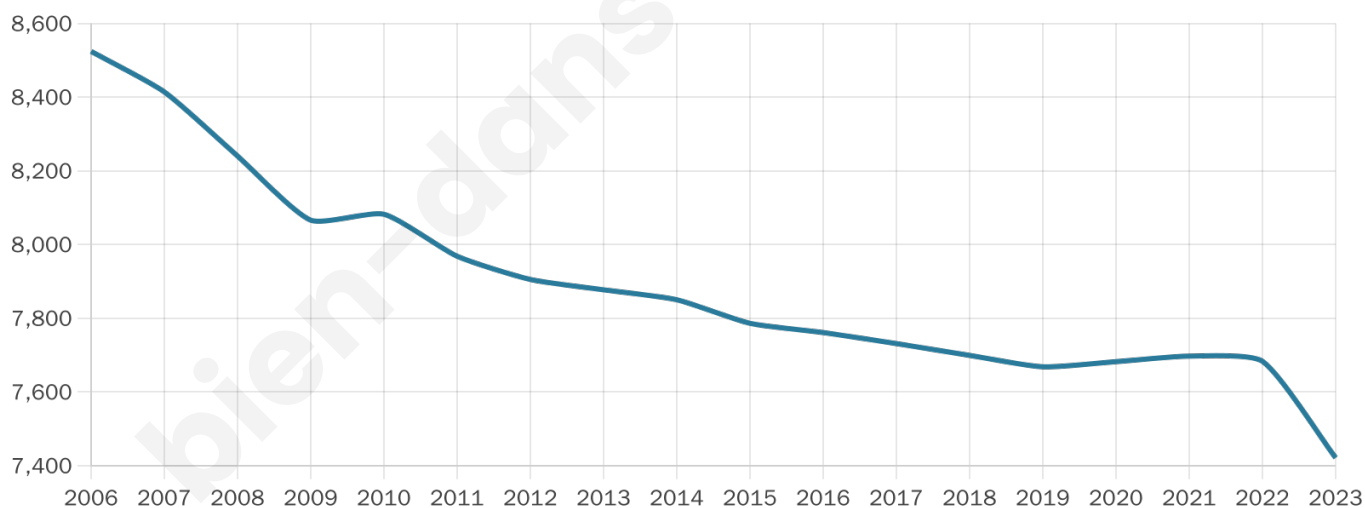
**337 h/km<sup>2</sup>**



Revenu moyen

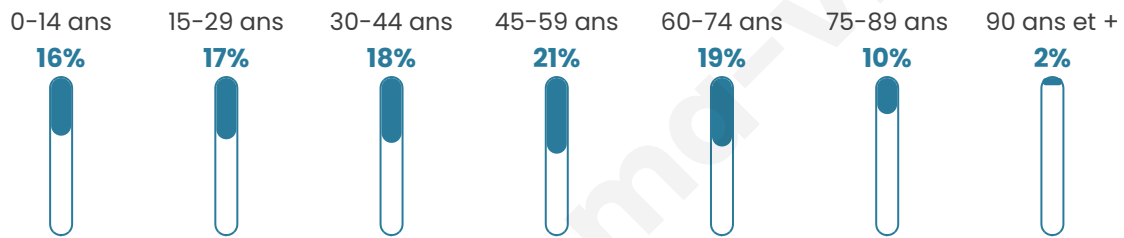
**20 740 €/an**

## Evolution du nombre d'habitants

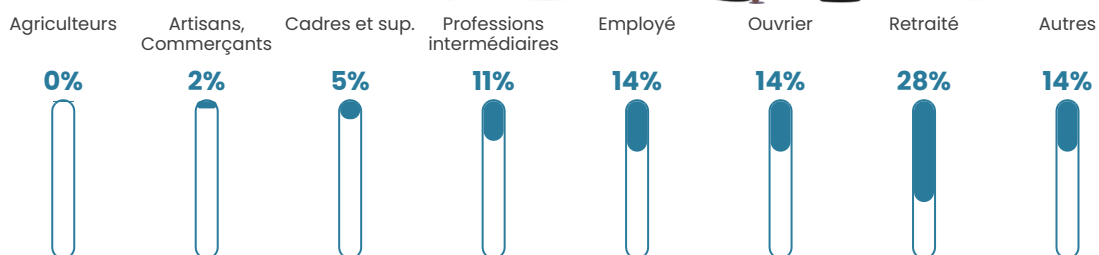


Sources : Institut national de la statistique et des études économiques (insee) selon Les dernières parutions officielles de 2024 portant sur les années 2020, 2021 et 2022.


## Tranche d'âge




## Activité professionnelle



## Niveau de diplôme














## Composition des ménages





# Profils électoraux

## Premier tour

	Emmanuel MACRON	26.69 %
	Marine LE PEN	23.62 %
	Jean-Luc MÉLENCHON	22.03 %
	Éric ZEMMOUR	7.70 %
	Valérie PÉCRESE	5.53 %
	Yannick JADOT	4.49 %
	Jean LASSALLE	2.78 %
	Nicolas DUPONT- AIGNAN	2.17 %
	Fabien ROUSSEL	1.74 %
	Anne HIDALGO	1.74 %
	Philippe POUTOU	0.90 %
	Nathalie ARTHAUD	0.61 %

## Second tour

	Emmanuel MACRON	56,84 %
	Marine LE PEN	43,16 %

### 5 210 inscrits

Participation : 66.56%

Votes blancs : 5.97%

Votes nuls : 3.23%

### 5 210 inscrits

Participation : 67.43%

Votes blancs : 1.08%

Votes nuls : 0.60%

# Sécurité



Agressions physiques / sexuelles

**113**



Cambriolages

**23**



Vols / dégradations

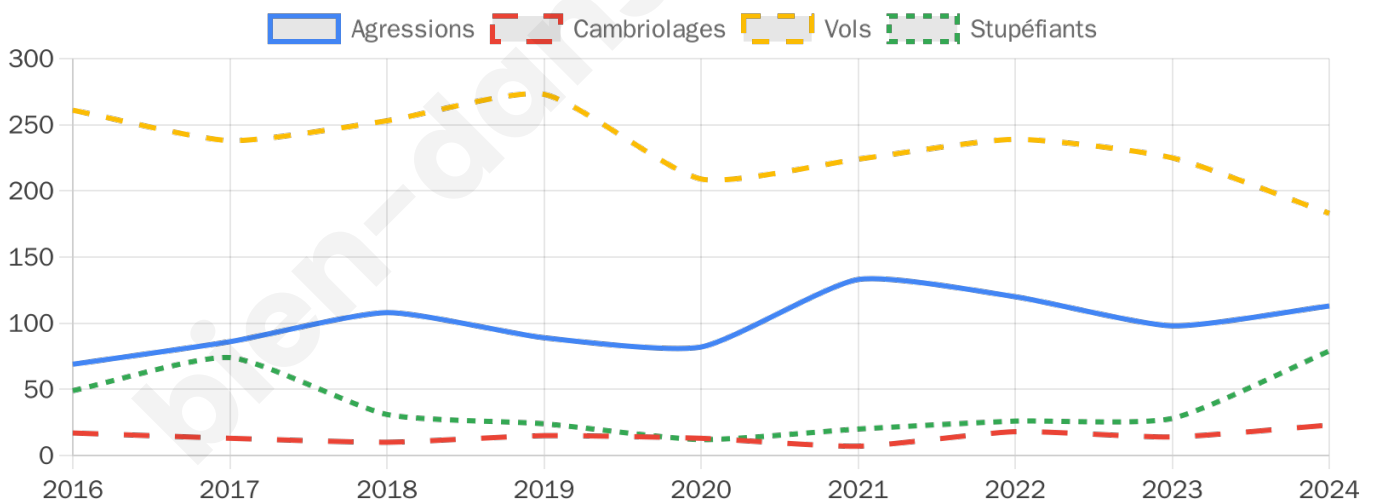
**183**



Stupéfiants

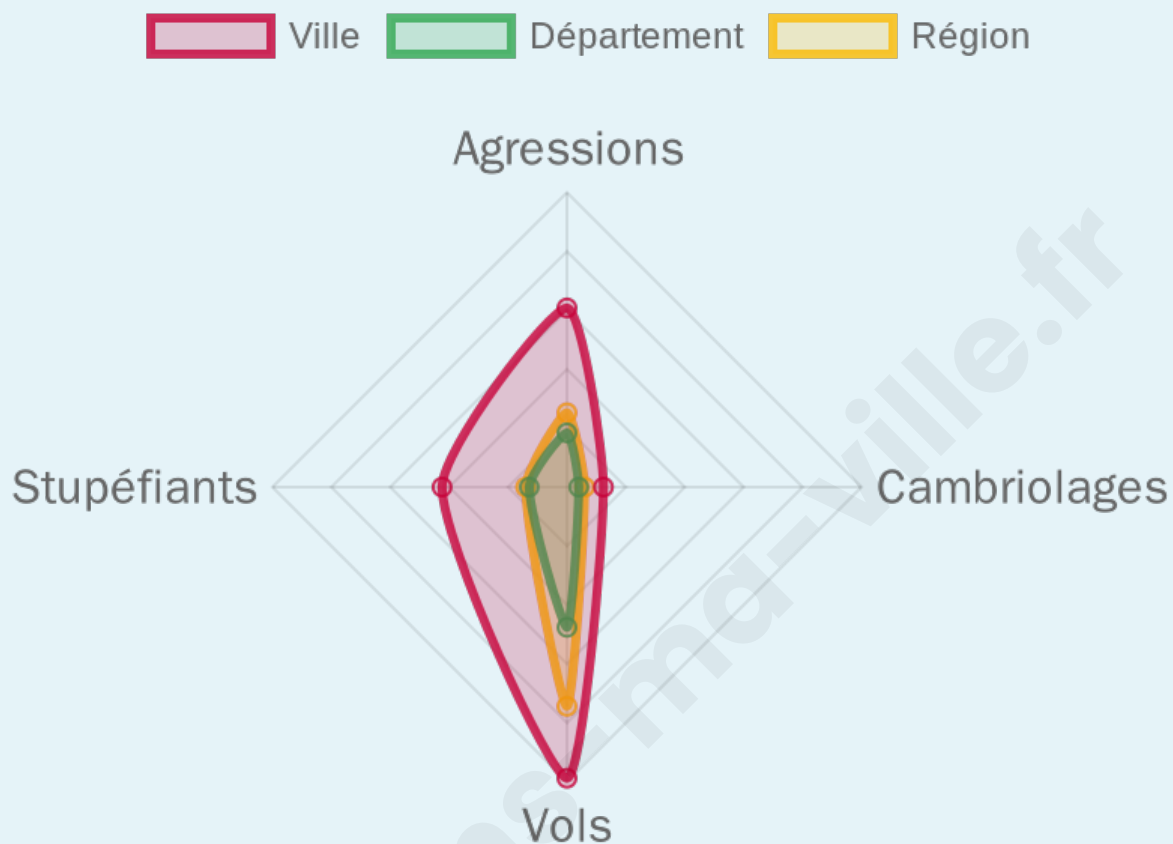
**79**

## Evolution du nombre d'infractions



## Pour comparer

(en proportion du nombre d'habitants)



Sources : Bases statistiques communale, départementale et régionale de la délinquance enregistrée par la police et la gendarmerie nationales selon les dernières parutions officielles de 2025 portant sur l'année 2024 ([data.gouv](https://data.gouv.fr)).

Agressions physiques / sexuelles : Violences sexuelles, coups et blessures volontaires intrafamiliaux, coups et blessures volontaires, autres coups, blessures volontaires et vols violents sans arme.

Cambriolages : Cambriolages de logements.

Vols : Vols avec armes, vols d'accessoires sur véhicules, vols dans les véhicules, vols de véhicules, vols sans violence contre des personnes, destructions, dégradations volontaires et escroqueries.

Stupéfiants : Trafic de stupéfiants dont (AFD) et usage de stupéfiants.

# Services à la population



## Commerce

Hypermarché	X <u>Saints-Geosmes</u> 4km
Supermarché	3
Superette	2
Boulangerie	6
Boucherie	3
Restaurant	18
Garage	11
Station-service	5
Banque	16
La poste	17
Coiffeur	20
Tabac	2
Bars / discothèque	6
Bibliothèque	3
Cinéma	2
Vétérinaire	X <u>Saints-Geosmes</u> 2km



## Santé

Pharmacie	5
Hôpital	1
Laboratoire d'analyses médicales	X <u>Saints-Geosmes</u> 3km
Etablissement pour handicapé	5
EHPA	2
Médecin	4
Dentiste	2
Chirurgien	4
Dermatologue	1
Anesthésiste	2
Gastro-entérologue	1
Gynécologue	1
Cancérologue	X 0km
Neurologue	X <u>Chaumont</u> 31km
Ophthalmologue	X <u>Chaumont</u> 32km
ORL	X <u>Chaumont</u> 32km
Cardiologue	X <u>Nogent</u> 18km
Pédiatre	X <u>Is-sur-Tille</u> 42km
Pneumologue	1
Psychologue	1
Radiologue	3
Rhumatologue	X <u>Chaumont</u> 31km
Sage-femme	2



## Éducation

Crèche	3
Ecole maternelle Public	1
Ecole maternelle Privé	X <u>Domrémy-la-Pucelle</u> 69km
Ecole primaire Public	4
Ecole primaire Privé	1
Collège Public	2
Collège Privé	1
Lycée Public	1
Lycée Privé	X <u>Nogent</u> 19km

Sources : Base Sirene des entreprises et de leurs établissements selon les dernières parutions officielles de 2025 portant sur l'année 2024 ([data.gouv](#)). Liste, localisation et tarifs des professionnels de santé selon les dernières parutions officielles de 2025 portant sur l'année 2024 ([opendatasoft](#)) et FINISS Extraction du Fichier des établissements selon les dernières parutions officielles de 2025 portant sur l'année 2024 ([data.gouv](#)). Adresse et géolocalisation des établissements d'enseignement du premier et second degrés selon les dernières parutions officielles de 2025 portant sur l'année 2024 ([data.education.gouv](#))

## Villes autour de Langres

Ville	Habitants	Superficie	Pop densité	Pop active	Taux chômage	Revenu moyen	Prix immobilier
Peigney	381	8 km <sup>2</sup>	48 h/km <sup>2</sup>	42.8%	2.1%	25 110 €/an	NC
Saints-Geosmes (3 avis)	1 111	27 km <sup>2</sup>	41 h/km <sup>2</sup>	44.9%	2.8%	24 630 €/an	NC
Champigny-lès-Langres	402	6 km <sup>2</sup>	67 h/km <sup>2</sup>	50%	3.5%	24 570 €/an	NC
Humes-Jorquenay	594	15 km <sup>2</sup>	40 h/km <sup>2</sup>	45.8%	3.7%	23 760 €/an	NC
Perrancey-les-Vieux-Moulins	297	17 km <sup>2</sup>	17 h/km <sup>2</sup>	43.1%	1.3%	25 910 €/an	NC
Saint-Martin-lès-Langres	105	3 km <sup>2</sup>	35 h/km <sup>2</sup>	54.3%	2.9%	25 390 €/an	1 592 €/m <sup>2</sup>
Saint-Maurice	125	3 km <sup>2</sup>	42 h/km <sup>2</sup>	44%	4%	27 480 €/an	NC
Chatenay-Mâcheron	97	6 km <sup>2</sup>	16 h/km <sup>2</sup>	41.2%	6.2%	22 410 €/an	NC
Charmes	151	6 km <sup>2</sup>	25 h/km <sup>2</sup>	45%	1.3%	24 030 €/an	NC
Bannes	360	9 km <sup>2</sup>	40 h/km <sup>2</sup>	48.6%	4.7%	23 190 €/an	NC
Saint-Vallier-sur-Marne	173	6 km <sup>2</sup>	29 h/km <sup>2</sup>	44.5%	2.3%	23 540 €/an	NC
Saint-Ciergues	173	12 km <sup>2</sup>	14 h/km <sup>2</sup>	45.7%	1.7%	25 530 €/an	649 €/m <sup>2</sup>
Chanoy	132	2 km <sup>2</sup>	66 h/km <sup>2</sup>	50.8%	3.8%	24 920 €/an	1 149 €/m <sup>2</sup>
Beauchemin (1 avis)	112	11 km <sup>2</sup>	10 h/km <sup>2</sup>	49.1%	3.6%	24 070 €/an	NC
Lecey	196	7 km <sup>2</sup>	28 h/km <sup>2</sup>	35.7%	1.5%	24 440 €/an	NC

# Avis sur la ville de Langres



## Moyenne par critère



## Villes autour de Langres

Ville	Note globale	Sécurité	Éducation	Sport Loisir	Environnement	Vie pratique
Peigney	-	-	-	-	-	-
Saints-Geosmes (3 avis)	<b>4.8</b>	<b>5.0</b>	<b>5.0</b>	<b>5.0</b>	<b>4.0</b>	<b>5.0</b>
Champigny-lès-Langres	-	-	-	-	-	-
Humes-Jorquenay	-	-	-	-	-	-
Perrancey-les-Vieux-Moulins	-	-	-	-	-	-
Saint-Martin-lès-Langres	-	-	-	-	-	-
Saint-Maurice	-	-	-	-	-	-
Chatenay-Mâcheron	-	-	-	-	-	-
Charmes	-	-	-	-	-	-
Bannes	-	-	-	-	-	-
Saint-Vallier-sur-Marne	-	-	-	-	-	-
Saint-Ciergues	-	-	-	-	-	-
Chanoy	-	-	-	-	-	-
Beauchemin (1 avis)	2.4	2.0	3.0	3.0	2.0	2.0
Lecey	-	-	-	-	-	-



# Vous aimez votre ville ? Notez-la !

Et faites-nous part de vos remarques constructives



Avec

**BIEN** dans  
ma **VILLE** 