



Version web

# Ville de Langon

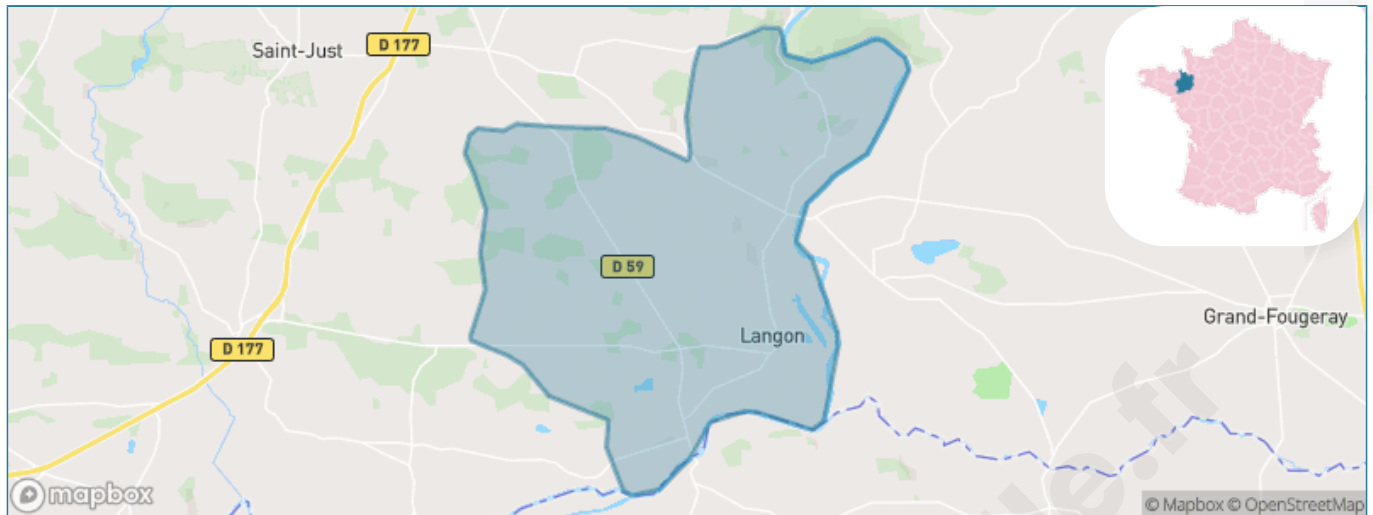
Présenté par

**BIEN** dans  
ma **VILLE** 

# Sommaire

Situation géographique .....	3
Statistiques sur la population .....	4
Evolution du nombre d'habitants .....	4
Tranche d'âge .....	5
0-14 ans .....	5
15-29 ans .....	5
30-44 ans .....	5
45-59 ans .....	5
60-74 ans .....	5
75-89 ans .....	5
90 ans et + .....	5
Activité professionnelle .....	5
Agriculteurs .....	5
Artisans, Commerçants .....	5
Cadres et sup. ....	5
Professions intermédiaires .....	5
Employé .....	5
Ouvrier .....	5
Retraité .....	5
Autres .....	5
Niveau de diplôme .....	6
Sans diplôme ou CEP .....	6
Brevet, BEPC, DNB .....	6
CAP-BEP ou équivalent .....	6
BAC ou équivalent .....	6
BAC+2 .....	6
BAC+3 ou +4 .....	6
BAC+5 ou plus .....	6
Composition des ménages .....	6
Couple sans enfant .....	6
Couple avec enfant(s) .....	6
Famille monoparentale .....	6
Colocation / Autre .....	6
Personnes seules .....	6
Profils électoraux .....	7
Premier tour .....	7
Sécurité .....	8
Evolution du nombre d'infractions .....	8
Pour comparer .....	9
Services à la population .....	10
Commerce .....	10
Éducation .....	10
Villes autour de Langon .....	11

# Situation géographique



## i Informations clés

- **Région** : Bretagne
- **Département** : Ile-et-Vilaine
- **Code postal** : 35660
- **Superficie** : 36 km<sup>2</sup>



# Statistiques sur la population



Nombre d'habitants

**1 423**



Age moyen

**45 ans**



Pop active

**42%**



Taux chômage

**10.9%**



Pop densité

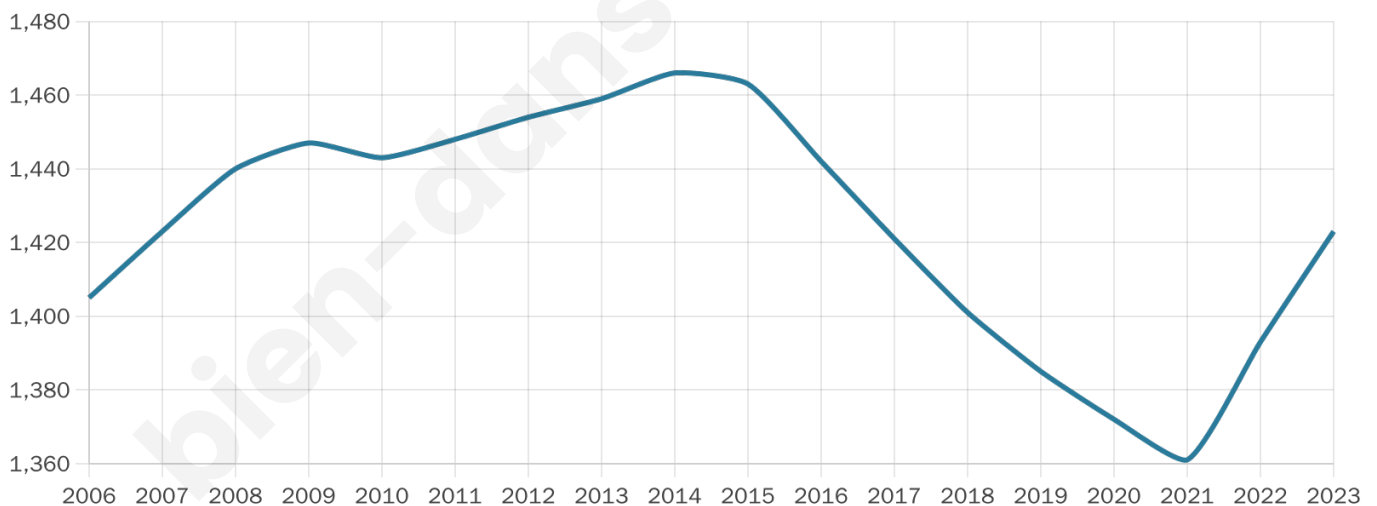
**40 h/km<sup>2</sup>**



Revenu moyen

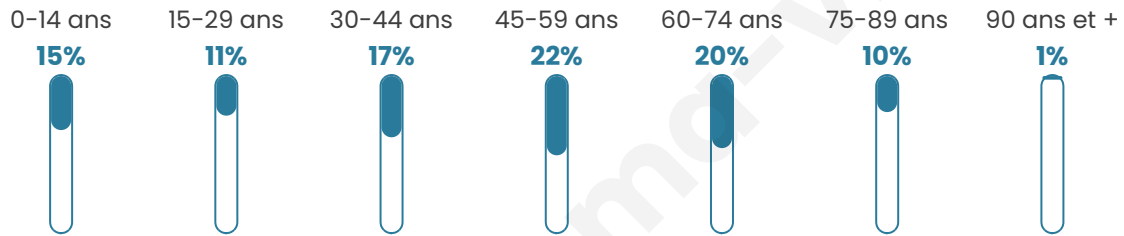
**20 490 €/an**

## Evolution du nombre d'habitants

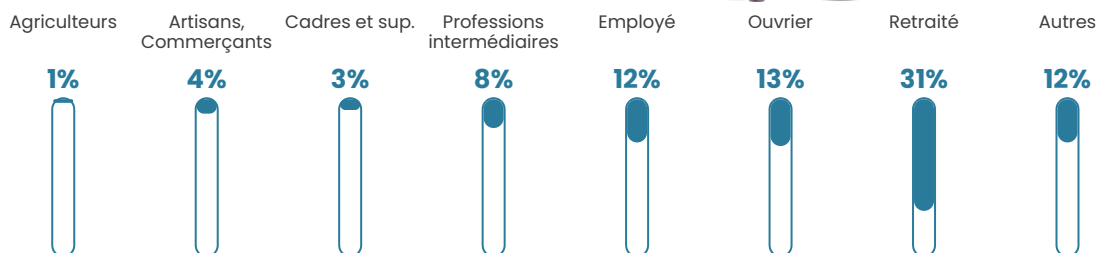


Sources : Institut national de la statistique et des études économiques (insee) selon Les dernières parutions officielles de 2024 portant sur les années 2020, 2021 et 2022.


## Tranche d'âge




## Activité professionnelle



## Niveau de diplôme







## Composition des ménages



# Profils électoraux

## Premier tour

	Jean-Luc MÉLENCHON	30.62 %
	Emmanuel MACRON	23.51 %
	Marine LE PEN	20.76 %
	Yannick JADOT	5.73 %
	Jean LASSALLE	3.67 %
	Nicolas DUPONT- AIGNAN	3.44 %
	Éric ZEMMOUR	3.10 %
	Valérie PÉCRESE	2.87 %
	Fabien ROUSSEL	2.64 %
	Anne HIDALGO	2.06 %
	Nathalie ARTHAUD	0.80 %
	Philippe POUTOU	0.80 %



### 1 095 inscrits

Participation : 80.73%

Votes blancs : 1.02%

Votes nuls : 0.34%

## Second tour

	Emmanuel MACRON	56,87 %
	Marine LE PEN	43,13 %

### 1 096 inscrits

Participation : 75.73%

Votes blancs : 9.4%

Votes nuls : 2.89%

# Sécurité



Agressions physiques / sexuelles

**0**



Cambriolages

**0**



Vols / dégradations

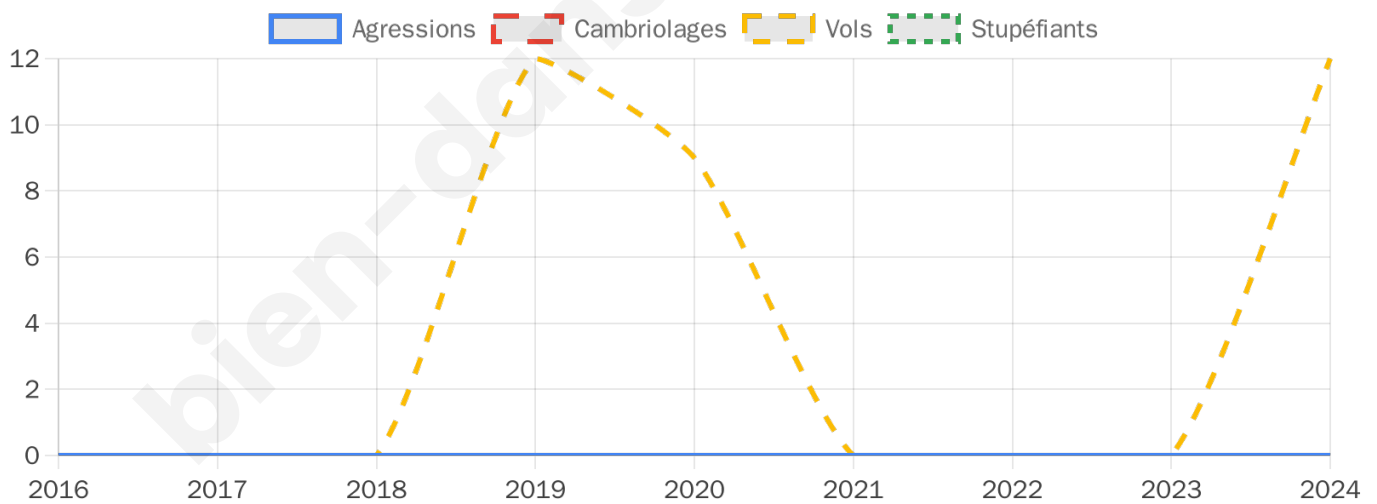
**12**



Stupéfiants

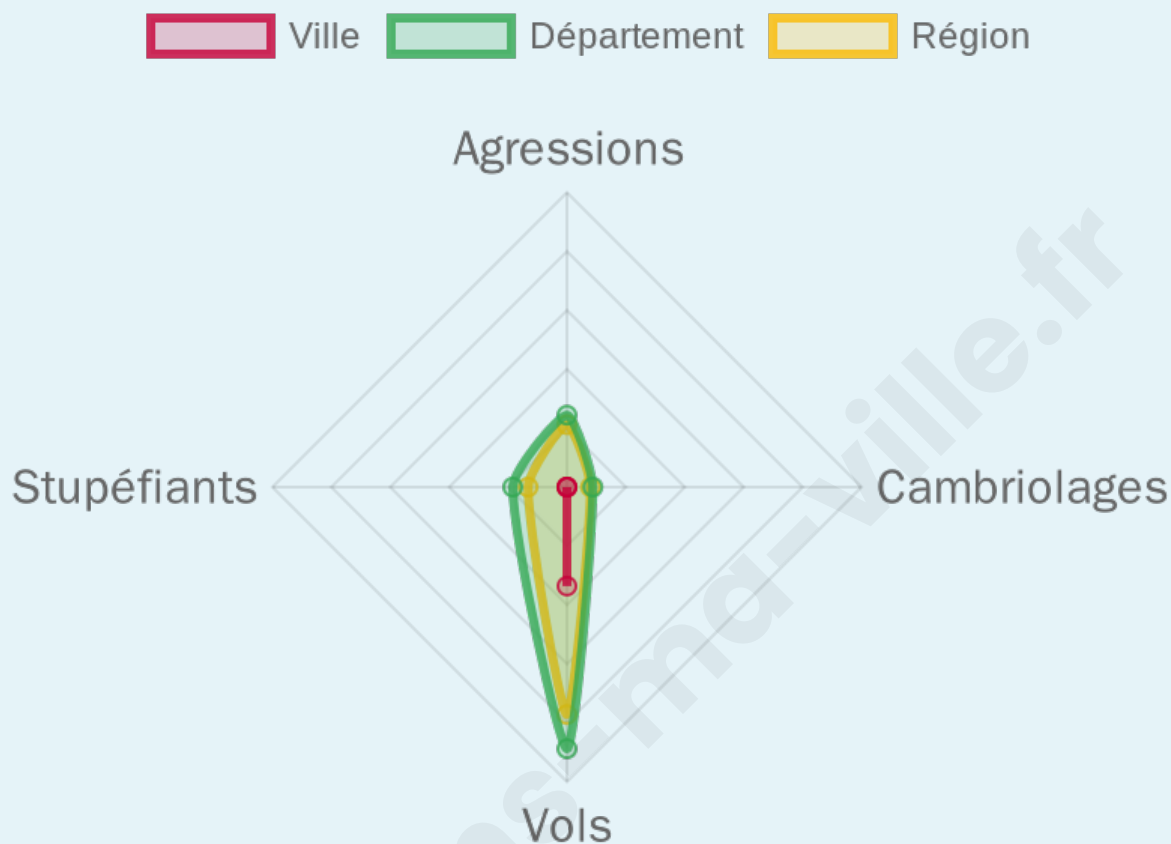
**0**

## Evolution du nombre d'infractions



## Pour comparer

(en proportion du nombre d'habitants)



Sources : Bases statistiques communale, départementale et régionale de la délinquance enregistrée par la police et la gendarmerie nationales selon les dernières parutions officielles de 2025 portant sur l'année 2024 ([data.gouv](https://data.gouv.fr)).

Agressions physiques / sexuelles : Violences sexuelles, coups et blessures volontaires intrafamiliaux, coups et blessures volontaires, autres coups, blessures volontaires et vols violents sans arme.

Cambriolages : Cambriolages de logements.

Vols : Vols avec armes, vols d'accessoires sur véhicules, vols dans les véhicules, vols de véhicules, vols sans violence contre des personnes, destructions, dégradations volontaires et escroqueries.

Stupéfiants : Trafic de stupéfiants dont (AFD) et usage de stupéfiants.

# Services à la population



## Commerce

Hypermarché	X <a href="#">Guémené-Penfao</a> 10km
Supermarché	X <a href="#">Grand-Fougeray</a> 9km
Superette	X <a href="#">Sainte-Anne-sur-Vilaine</a> 2km
Boulangerie	1
Boucherie	1
Restaurant	2
Garage	3
Station-service	X <a href="#">Grand-Fougeray</a> 9km
Banque	1
La poste	1
Coiffeur	3
Tabac	X <a href="#">Saint-Just</a> 10km
Bars / discothèque	2
Bibliothèque	X <a href="#">Massérac</a> 6km
Cinéma	X <a href="#">Guémené-Penfao</a> 10km
Vétérinaire	X <a href="#">Conquereuil</a> 7km



## Santé

Pharmacie	X <a href="#">Guémené-Penfao</a> 3km
Hôpital	X <a href="#">Redon</a> 17km
Laboratoire d'analyses médicales	X <a href="#">Guémené-Penfao</a> 9km
Etablissement pour handicapé	X <a href="#">Guémené-Penfao</a> 10km
EHPA	1
Médecin	X <a href="#">Guémené-Penfao</a> 9km
Dentiste	X <a href="#">Grand-Fougeray</a> 9km
Chirurgien	X <a href="#">Châteaubriant</a> 35km
Dermatologue	X <a href="#">Bruz</a> 35km
Anesthésiste	X <a href="#">Châteaubriant</a> 35km
Gastro-entérologue	X <a href="#">Redon</a> 19km
Gynécologue	X <a href="#">Redon</a> 19km
Cancérologue	X <a href="#">Saint-Grégoire</a> 49km
Neurologue	X <a href="#">Vern-sur-Seiche</a> 41km
Ophtalmologue	X <a href="#">Saint-Nicolas-de-Redon</a> 18km
ORL	X <a href="#">Rennes</a> 44km
Cardiologue	X <a href="#">Redon</a> 18km
Pédiatre	X <a href="#">Rennes</a> 43km
Pneumologue	X <a href="#">Cesson-Sévigné</a> 49km
Psychologue	X <a href="#">Bruz</a> 35km
Radiologue	X <a href="#">Redon</a> 17km
Rhumatologue	X <a href="#">Châteaubriant</a> 35km
Sage-femme	X <a href="#">Guémené-Penfao</a> 9km



## Éducation

Crèche	1
Ecole maternelle Public	X <a href="#">Blain</a> 27km
Ecole maternelle Privé	X <a href="#">La Gacilly</a> 21km
Ecole primaire Public	1
Ecole primaire Privé	X <a href="#">Sainte-Anne-sur-Vilaine</a> 2km
Collège Public	X <a href="#">Guémené-Penfao</a> 10km
Collège Privé	X <a href="#">Guémené-Penfao</a> 10km
Lycée Public	X <a href="#">Bain-de-Bretagne</a> 19km
Lycée Privé	X <a href="#">Derval</a> 14km

Sources : Base Sirene des entreprises et de leurs établissements selon les dernières parutions officielles de 2025 portant sur l'année 2024 ([data.gouv](#)). Liste, localisation et tarifs des professionnels de santé selon les dernières parutions officielles de 2025 portant sur l'année 2024 ([opendatasoft](#)) et FINISS Extraction du Fichier des établissements selon les dernières parutions officielles de 2025 portant sur l'année 2024 ([data.gouv](#)). Adresse et géolocalisation des établissements d'enseignement du premier et second degrés selon les dernières parutions officielles de 2025 portant sur l'année 2024 ([data.education.gouv](#))

## Villes autour de Langon

Ville	Habitants	Superficie	Pop densité	Pop active	Taux chômage	Revenu moyen	Prix immobilier
Sainte-Anne-sur-Vilaine (1 avis)	1 035	28 km <sup>2</sup>	37 h/km <sup>2</sup>	43.8%	5.9%	20 230 €/an	1 086 €/m <sup>2</sup>
Saint-Ganton (1 avis)	413	14 km <sup>2</sup>	30 h/km <sup>2</sup>	52.1%	5.8%	21 220 €/an	918 €/m <sup>2</sup>
Massérac	665	18 km <sup>2</sup>	37 h/km <sup>2</sup>	45%	4.7%	19 630 €/an	919 €/m <sup>2</sup>
Grand-Fougeray (4 avis)	2 584	55 km <sup>2</sup>	47 h/km <sup>2</sup>	44%	3.5%	22 300 €/an	1 290 €/m <sup>2</sup>
Guémené-Penfao (4 avis)	5 243	105 km <sup>2</sup>	50 h/km <sup>2</sup>	44.5%	5.2%	20 550 €/an	1 280 €/m <sup>2</sup>
Pierric	1 010	27 km <sup>2</sup>	37 h/km <sup>2</sup>	48%	3.7%	20 880 €/an	1 133 €/m <sup>2</sup>
Renac	1 027	25 km <sup>2</sup>	41 h/km <sup>2</sup>	51.1%	3.8%	20 880 €/an	1 114 €/m <sup>2</sup>
Saint-Just	1 107	28 km <sup>2</sup>	40 h/km <sup>2</sup>	47.2%	3.2%	21 840 €/an	1 317 €/m <sup>2</sup>
Sainte-Marie (1 avis)	2 247	25 km <sup>2</sup>	90 h/km <sup>2</sup>	43.4%	4.7%	22 470 €/an	1 317 €/m <sup>2</sup>
Guipry-Messac (3 avis)	7 354	92 km <sup>2</sup>	80 h/km <sup>2</sup>	46.8%	4.8%	22 370 €/an	1 404 €/m <sup>2</sup>
Avessac (2 avis)	2 452	76 km <sup>2</sup>	32 h/km <sup>2</sup>	46.3%	4.5%	20 090 €/an	1 350 €/m <sup>2</sup>
La Noë-Blanche (1 avis)	1 002	23 km <sup>2</sup>	44 h/km <sup>2</sup>	51.1%	3.4%	22 130 €/an	1 139 €/m <sup>2</sup>
Pipriac (2 avis)	3 859	48 km <sup>2</sup>	80 h/km <sup>2</sup>	47.5%	4%	21 590 €/an	1 203 €/m <sup>2</sup>
Conquereuil	1 061	32 km <sup>2</sup>	33 h/km <sup>2</sup>	47.5%	5.7%	19 990 €/an	1 052 €/m <sup>2</sup>
La Dominelais (3 avis)	1 424	32 km <sup>2</sup>	45 h/km <sup>2</sup>	51.1%	5.3%	22 440 €/an	1 069 €/m <sup>2</sup>

bien-dans-ma-ville.fr



# **Vous aimez votre ville ? Notez-la !**

Et faites-nous part de vos remarques constructives



Avec

**BIEN** dans ma **VILLE** 