



Version web

Ville de Landricourt

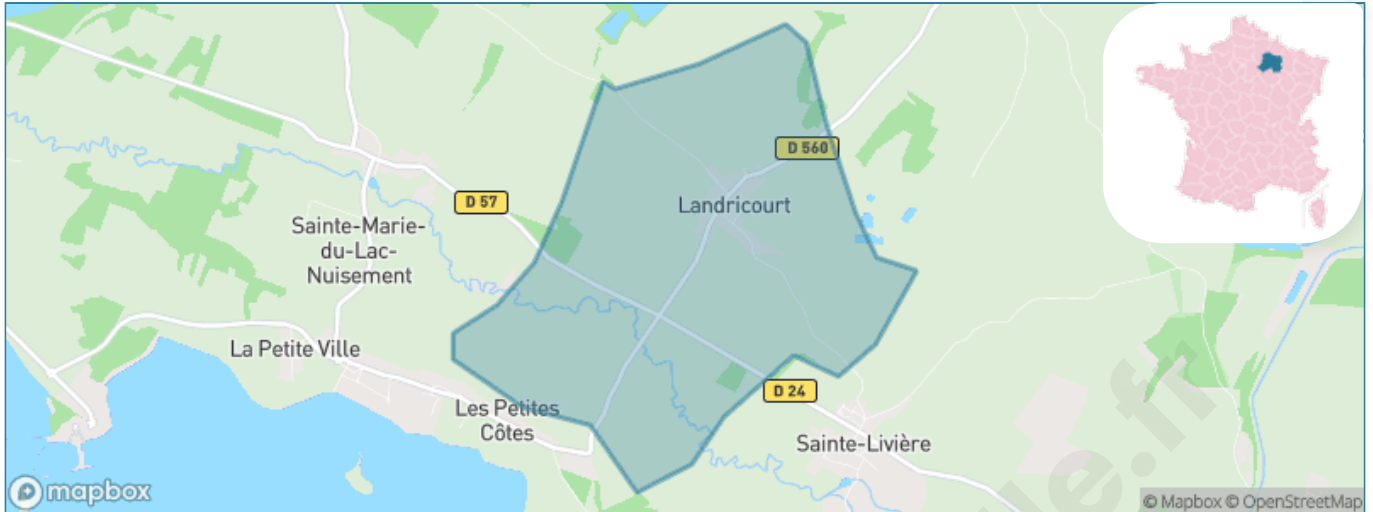
Présenté par

BIEN dans
ma **VILLE** 

Sommaire

Situation géographique	3
Statistiques sur la population	4
Evolution du nombre d'habitants	4
Tranche d'âge	5
0-14 ans	5
15-29 ans	5
30-44 ans	5
45-59 ans	5
60-74 ans	5
75-89 ans	5
90 ans et +	5
Activité professionnelle	5
Agriculteurs	5
Artisans, Commerçants	5
Cadres et sup.	5
Professions intermédiaires	5
Employé	5
Ouvrier	5
Retraité	5
Autres	5
Niveau de diplôme	6
Sans diplôme ou CEP	6
Brevet, BEPC, DNB	6
CAP-BEP ou équivalent	6
BAC ou équivalent	6
BAC+2	6
BAC+3 ou +4	6
BAC+5 ou plus	6
Composition des ménages	6
Couple sans enfant	6
Couple avec enfant(s)	6
Famille monoparentale	6
Colocation / Autre	6
Personnes seules	6
Profils électoraux	7
Premier tour	7
Sécurité	8
Evolution du nombre d'infractions	8
Pour comparer	9
Services à la population	10
Commerce	10
Éducation	10
Villes autour de Landricourt	11

Situation géographique



i Informations clés

- **Région** : Grand Est
- **Département** : Marne
- **Code postal** : 51290
- **Superficie** : 5 km²



Marne
LE DÉPARTEMENT

Statistiques sur la population



Nombre d'habitants

130



Age moyen

42 ans



Pop active

46.9%



Taux chômage

2.4%



Pop densité

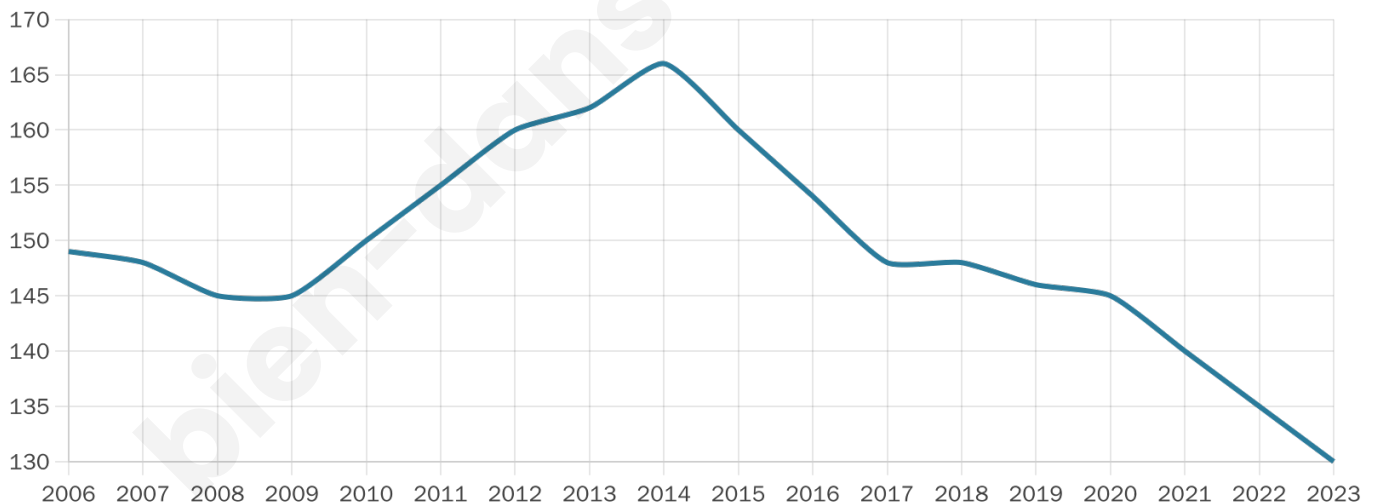
26 h/km²



Revenu moyen

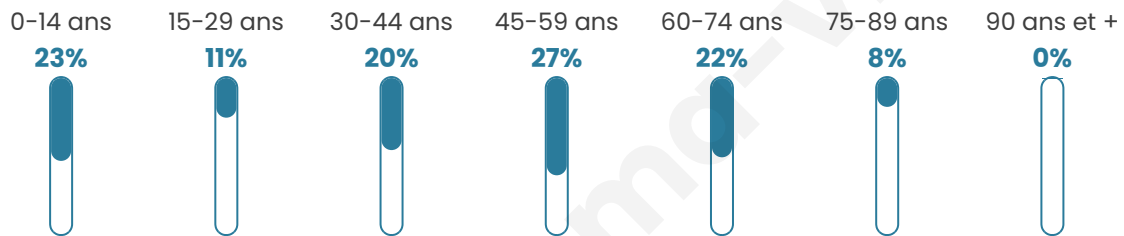
23 710 €/an

Evolution du nombre d'habitants

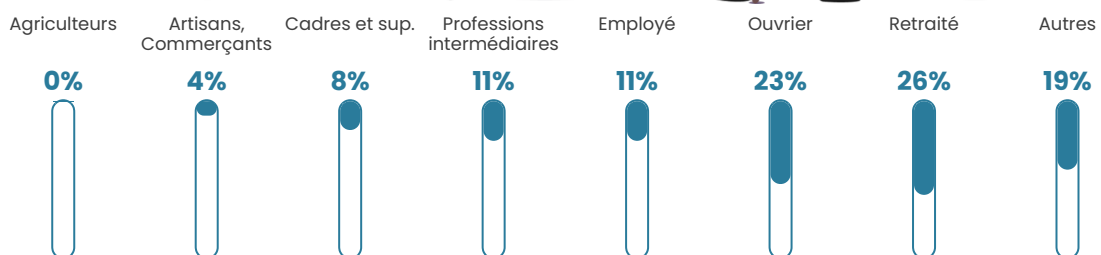


Sources : Institut national de la statistique et des études économiques (insee) selon Les dernières parutions officielles de 2024 portant sur les années 2020, 2021 et 2022.


Tranche d'âge



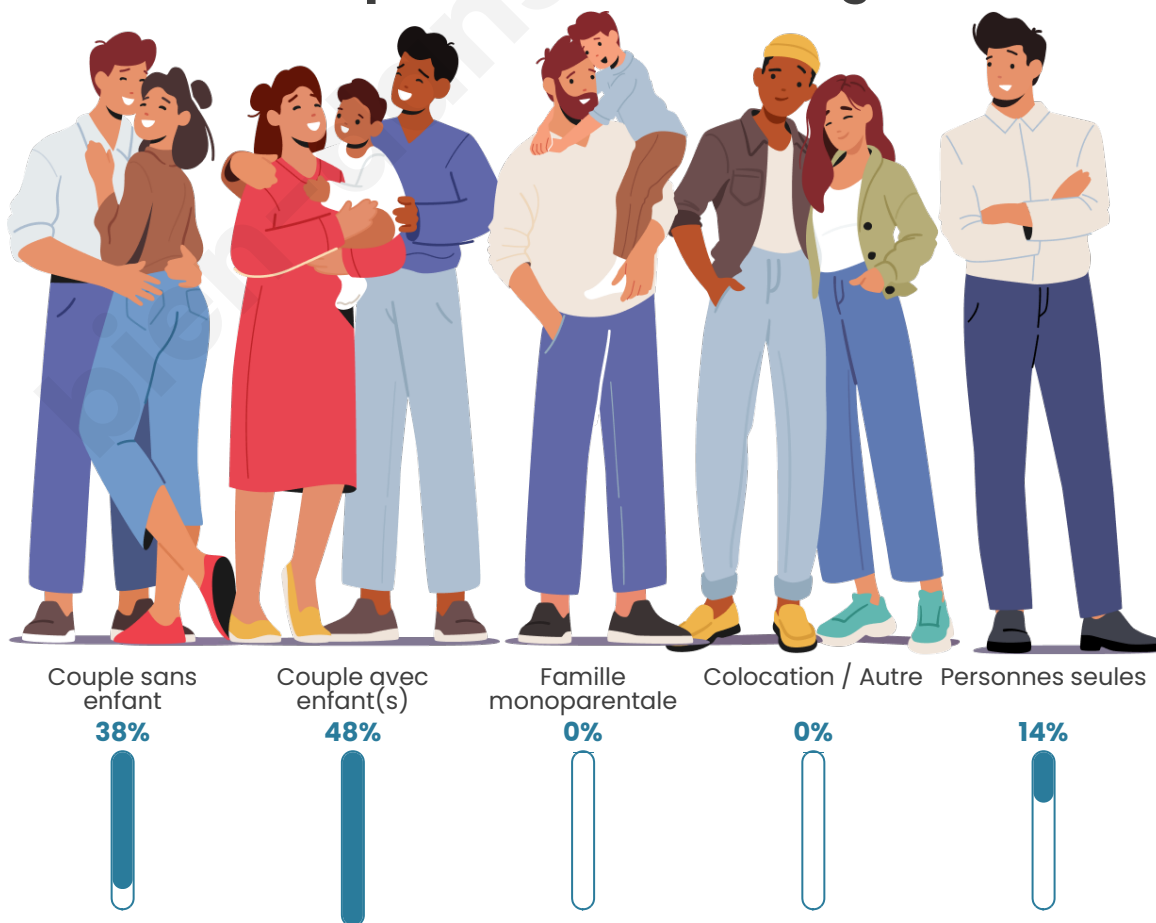
Activité professionnelle



Niveau de diplôme



Composition des ménages



Profils électoraux



Premier tour

	Marine LE PEN	36.90 %
	Emmanuel MACRON	28.57 %
	Jean-Luc MÉLENCHON	10.71 %
	Éric ZEMMOUR	9.52 %
	Jean LASSALLE	5.95 %
	Valérie PÉCRESSE	3.57 %
	Fabien ROUSSEL	2.38 %
	Yannick JADOT	1.19 %
	Nicolas DUPONT-AIGNAN	1.19 %
	Nathalie ARTHAUD	0.00 %
	Anne HIDALGO	0.00 %
	Philippe POUTOU	0.00 %

122 inscrits

Participation : 70.49%
Votes blancs : 2.33%
Votes nuls : 0.00%

Second tour

	Emmanuel MACRON	39,29 %
	Marine LE PEN	60,71 %

123 inscrits

Participation : 73.98%
Votes blancs : 4.4%
Votes nuls : 3.3%

Sécurité



Agressions physiques / sexuelles

0



Cambriolages

0



Vols / dégradations

0



Stupéfiants

0

Evolution du nombre d'infractions



Pour comparer

(en proportion du nombre d'habitants)



Sources : Bases statistiques communale, départementale et régionale de la délinquance enregistrée par la police et la gendarmerie nationales selon les dernières parutions officielles de 2025 portant sur l'année 2024 ([data.gouv](https://data.gouv.fr)).

Agressions physiques / sexuelles : Violences sexuelles, coups et blessures volontaires intrafamiliaux, coups et blessures volontaires, autres coups, blessures volontaires et vols violents sans arme.

Cambriolages : Cambriolages de logements.

Vols : Vols avec armes, vols d'accessoires sur véhicules, vols dans les véhicules, vols de véhicules, vols sans violence contre des personnes, destructions, dégradations volontaires et escroqueries.

Stupéfiants : Trafic de stupéfiants dont (AFD) et usage de stupéfiants.

Services à la population



Commerce

Hypermarché	X Saint-Dizier 9km
Supermarché	X Saint-Dizier 9km
Superette	X Éclaron-Braucourt-Sainte-Livière 5km
Boulangerie	X Perthes 4km
Boucherie	X Saint-Dizier 9km
Restaurant	X Perthes 4km
Garage	X Perthes 5km
Station-service	X Hallignicourt 5km
Banque	X Éclaron-Braucourt-Sainte-Livière 5km
La poste	X Valcourt 6km
Coiffeur	X Laneuville-au-Pont 3km
Tabac	X Éclaron-Braucourt-Sainte-Livière 5km
Bars / discothèque	X Éclaron-Braucourt-Sainte-Livière 5km
Bibliothèque	X Saint-Dizier 10km
Cinéma	X Saint-Dizier 10km
Vétérinaire	X Éclaron-Braucourt-Sainte-Livière 5km



Santé

Pharmacie	X Éclaron-Braucourt-Sainte-Livière 5km
Hôpital	X Saint-Dizier 12km
Laboratoire d'analyses médicales	X Saint-Dizier 9km
Etablissement pour handicapé	X Saint-Dizier 10km
EHPA	X Saint-Dizier 9km
Médecin	X Saint-Dizier 10km
Dentiste	X Villiers-en-Lieu 8km
Chirurgien	X Saint-Dizier 12km
Dermatologue	X Saint-Dizier 10km
Anesthésiste	X Saint-Martin-sur-le-Pré 53km
Gastro-entérologue	X Bar-sur-Aube 43km
Gynécologue	X Vitry-le-François 21km
Cancérologue	X Bezannes 90km
Neurologue	X Saint-Martin-sur-le-Pré 53km
Ophthalmologue	X Vitry-le-François 21km
ORL	X Saint-Dizier 12km
Cardiologue	X Saint-Dizier 11km
Pédiatre	X Bar-le-Duc 31km
Pneumologue	X Verdun 73km
Psychologue	X Saint-Dizier 10km
Radiologue	X Saint-Dizier 10km
Rhumatologue	X Vitry-le-François 21km
Sage-femme	X Saint-Dizier 10km



Éducation

Crèche	X Saint-Dizier 6km
Ecole maternelle Public	X Saint-Eulien 9km
Ecole maternelle Privé	X Domrémy-la-Pucelle 66km
Ecole primaire Public	X Éclaron-Braucourt-Sainte-Livière 4km
Ecole primaire Privé	X Saint-Dizier 9km
Collège Public	X Saint-Dizier 9km
Collège Privé	X Saint-Dizier 10km
Lycée Public	X Saint-Dizier 11km
Lycée Privé	X Saint-Dizier 10km

Sources : Base Sirene des entreprises et de leurs établissements selon les dernières parutions officielles de 2025 portant sur l'année 2024 ([data.gouv](#)). Liste, localisation et tarifs des professionnels de santé selon les dernières parutions officielles de 2025 portant sur l'année 2024 ([opendatasoft](#)) et FINISS Extraction du Fichier des établissements selon les dernières parutions officielles de 2025 portant sur l'année 2024 ([data.gouv](#)). Adresse et géolocalisation des établissements d'enseignement du premier et second degrés selon les dernières parutions officielles de 2025 portant sur l'année 2024 ([data.education.gouv](#))

Villes autour de Landricourt

Ville	Habitants	Superficie	Pop densité	Pop active	Taux chômage	Revenu moyen	Prix immobilier
Ambrières	210	10 km ²	21 h/km ²	52.4%	6.7%	24 720 €/an	1 301 €/m ²
Sainte-Marie-du-Lac-Nuisement	277	17 km ²	16 h/km ²	41.5%	4.7%	25 120 €/an	NC
Laneuville-au-Pont	233	4 km ²	58 h/km ²	43.8%	4.7%	24 070 €/an	1 577 €/m ²
Sapignicourt (1 avis)	365	4 km ²	91 h/km ²	40.5%	6%	20 500 €/an	873 €/m ²
Hauteville	230	10 km ²	23 h/km ²	48.7%	3.9%	21 320 €/an	1 050 €/m ²
Perthes	518	13 km ²	40 h/km ²	42.5%	7.7%	20 360 €/an	854 €/m ²
Éclaron-Braucourt-Sainte-Livière	2 008	54 km ²	37 h/km ²	45.7%	4.5%	21 650 €/an	1 196 €/m ²
Hallignicourt	238	11 km ²	22 h/km ²	44.1%	5.5%	19 890 €/an	825 €/m ²
Moëslains	467	1 km ²	467 h/km ²	40.3%	4.7%	22 050 €/an	1 219 €/m ²
Valcourt	596	3 km ²	199 h/km ²	51%	5.2%	22 420 €/an	1 106 €/m ²
Écollemont	64	2 km ²	32 h/km ²	40.6%	4.7%	NC	1 304 €/m ²
Humbécourt	761	20 km ²	38 h/km ²	47.3%	2.9%	22 380 €/an	1 287 €/m ²
Arrigny	227	16 km ²	14 h/km ²	46.7%	3.5%	23 670 €/an	865 €/m ²
Allichamps	348	2 km ²	174 h/km ²	44.5%	4.3%	21 100 €/an	1 135 €/m ²
Vouillers	257	8 km ²	32 h/km ²	48.2%	4.7%	22 840 €/an	1 739 €/m ²

bien-dans-ma-ville.fr



Vous aimez votre ville ? Notez-la !

Et faites-nous part de vos remarques constructives



Avec

BIEN dans
ma **VILLE** 