



Version web

Ville de Landres

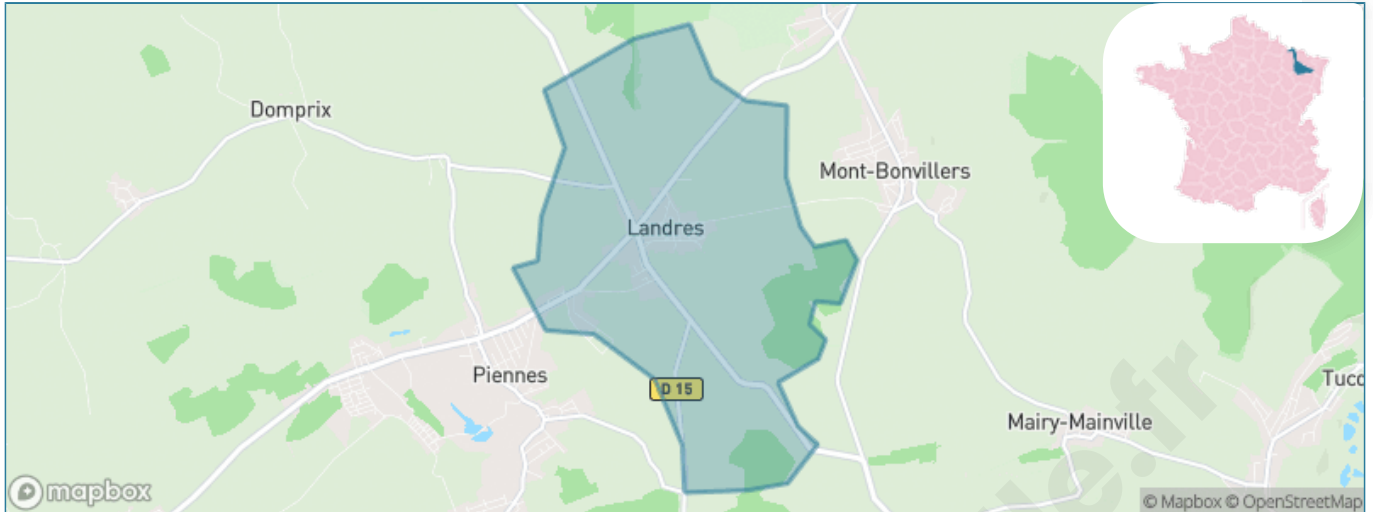
Présenté par

BIEN dans
ma **VILLE** 

Sommaire

Situation géographique	3
Statistiques sur la population	4
Evolution du nombre d'habitants	4
Tranche d'âge	5
0-14 ans	5
15-29 ans	5
30-44 ans	5
45-59 ans	5
60-74 ans	5
75-89 ans	5
90 ans et +	5
Activité professionnelle	5
Agriculteurs	5
Artisans, Commerçants	5
Cadres et sup.	5
Professions intermédiaires	5
Employé	5
Ouvrier	5
Retraité	5
Autres	5
Niveau de diplôme	6
Sans diplôme ou CEP	6
Brevet, BEPC, DNB	6
CAP-BEP ou équivalent	6
BAC ou équivalent	6
BAC+2	6
BAC+3 ou +4	6
BAC+5 ou plus	6
Composition des ménages	6
Couple sans enfant	6
Couple avec enfant(s)	6
Famille monoparentale	6
Colocation / Autre	6
Personnes seules	6
Profil électoraux	7
Premier tour	7
Sécurité	8
Evolution du nombre d'infractions	8
Pour comparer	9
Services à la population	10
Commerce	10
Éducation	10
Villes autour de Landres	12
Avis sur la ville de Landres	13
Moyenne par critère	13
Villes autour de Landres	13
Répartition des avis par note	13
Répartition des avis par note	13

Situation géographique



i Informations clés

- **Région** : Grand Est
- **Département** : Meurthe-et-Moselle
- **Code postal** : 54970
- **Superficie** : 8 km²



Statistiques sur la population



Nombre d'habitants

989



Age moyen

40 ans



Pop active

42.7%



Taux chômage

6.7%



Pop densité

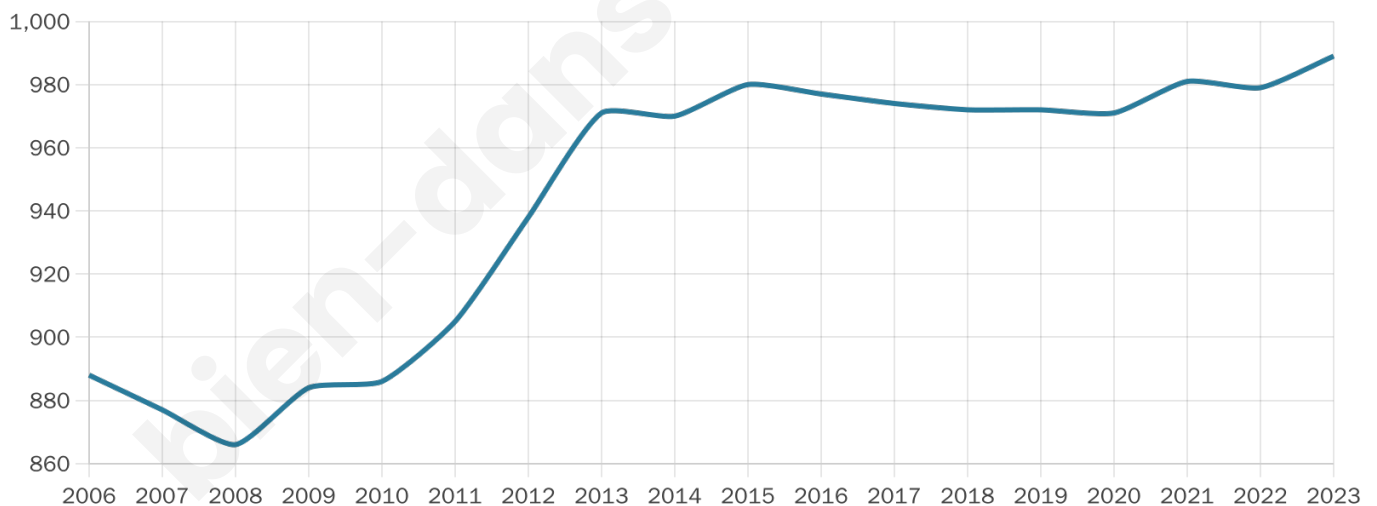
124 h/km²



Revenu moyen

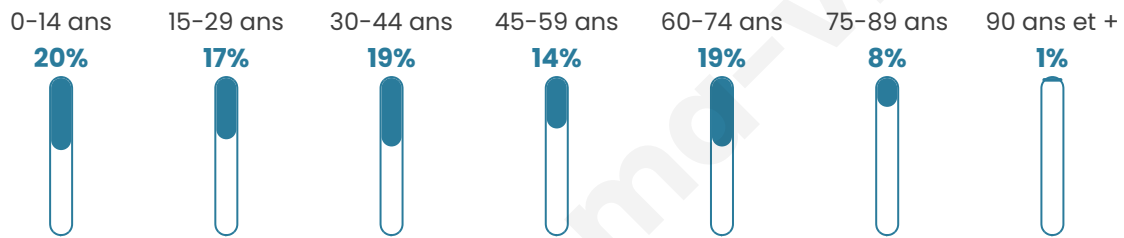
22 010 €/an

Evolution du nombre d'habitants

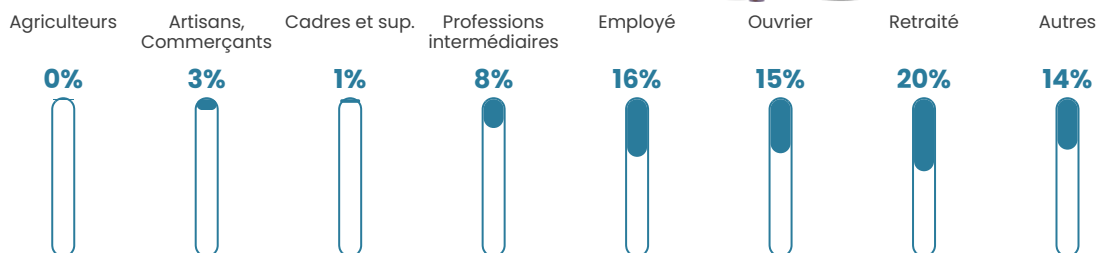


Sources : Institut national de la statistique et des études économiques (insee) selon Les dernières parutions officielles de 2024 portant sur les années 2020, 2021 et 2022.

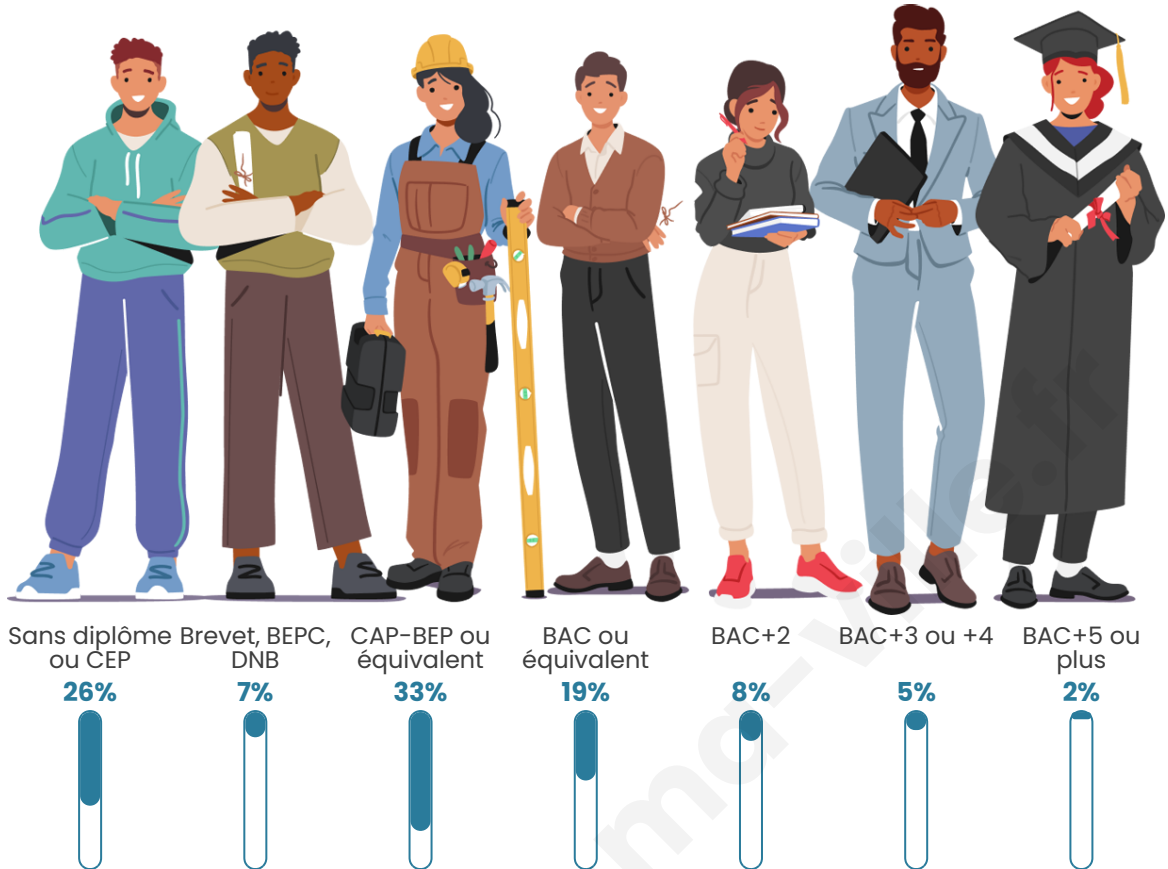
Tranche d'âge




Activité professionnelle



Niveau de diplôme









Composition des ménages



Profils électoraux

Premier tour

	Marine LE PEN	38.28 %
	Emmanuel MACRON	23.20 %
	Jean-Luc MÉLENCHON	19.72 %
	Éric ZEMMOUR	5.80 %
	Nicolas DUPONT-AIGNAN	3.71 %
	Jean LASSALLE	2.32 %
	Valérie PÉCRESSE	2.09 %
	Fabien ROUSSEL	1.86 %
	Nathalie ARTHAUD	0.93 %
	Anne HIDALGO	0.93 %
	Yannick JADOT	0.70 %
	Philippe POUTOU	0.46 %



629 inscrits

Participation : 70.43%

Votes blancs : 1.58%

Votes nuls : 1.13%

Second tour

	Emmanuel MACRON	40,56 %
	Marine LE PEN	59,44 %

627 inscrits

Participation : 74.32%

Votes blancs : 5.36%

Votes nuls : 2.58%

Sécurité



Agressions physiques / sexuelles

0



Cambriolages

0



Vols / dégradations

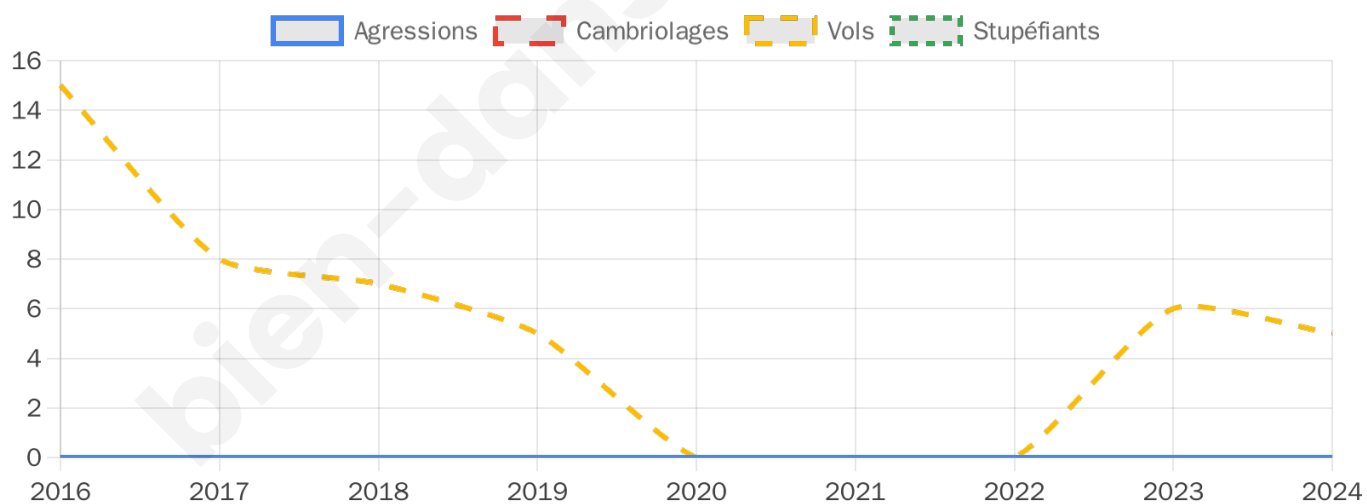
5



Stupéfiants

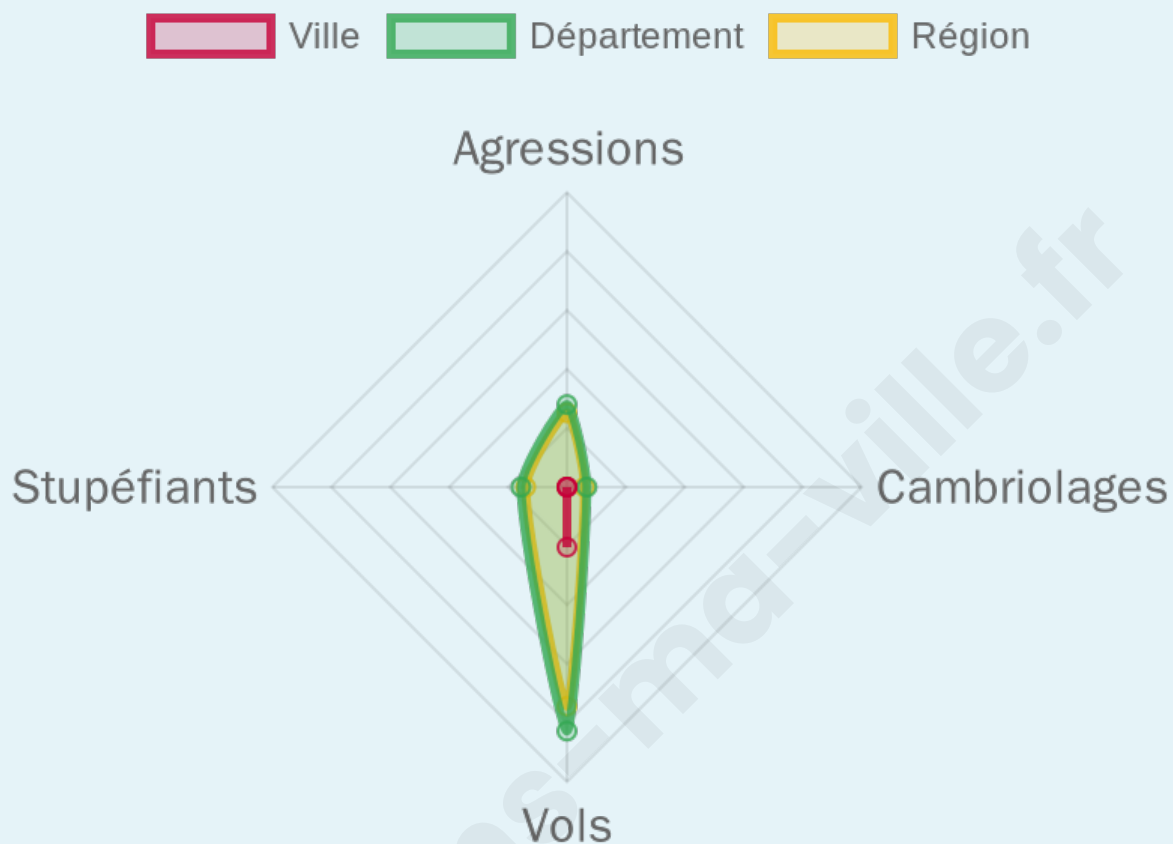
0

Evolution du nombre d'infractions



Pour comparer

(en proportion du nombre d'habitants)



Sources : Bases statistiques communale, départementale et régionale de la délinquance enregistrée par la police et la gendarmerie nationales selon les dernières parutions officielles de 2025 portant sur l'année 2024 ([data.gouv](https://data.gouv.fr)).

Agressions physiques / sexuelles : Violences sexuelles, coups et blessures volontaires intrafamiliaux, coups et blessures volontaires, autres coups, blessures volontaires et vols violents sans arme.

Cambriolages : Cambriolages de logements.

Vols : Vols avec armes, vols d'accessoires sur véhicules, vols dans les véhicules, vols de véhicules, vols sans violence contre des personnes, destructions, dégradations volontaires et escroqueries.

Stupéfiants : Trafic de stupéfiants dont (AFD) et usage de stupéfiants.

Services à la population



Commerce

Hypermarché	X <u>Val de Briey</u> 12km
Supermarché	1
Superette	X <u>Dommary- Baroncourt</u> 8km
Boulangerie	1
Boucherie	X <u>Piennes</u> 2km
Restaurant	3
Garage	1
Station-service	1
Banque	X <u>Piennes</u> 2km
La poste	1
Coiffeur	1
Tabac	X <u>Audun-le-Roman</u> 9km
Bars / discothèque	2
Bibliothèque	X <u>Dommary- Baroncourt</u> 8km
Cinéma	X <u>Conflans-en- Jarnisy</u> 17km
Vétérinaire	2



Santé

Pharmacie	X <u>Piennes</u> 1km
Hôpital	X <u>Val de Briey</u> 12km
Laboratoire d'analyses médicales	X <u>Piennes</u> 1km
Etablissement pour handicapé	X <u>Mont-Bonvillers</u> 2km
EHPA	X <u>Joudreville</u> 2km
Médecin	X <u>Piennes</u> 1km
Dentiste	X <u>Boulogny</u> 5km
Chirurgien	X <u>Val de Briey</u> 13km
Dermatologue	X <u>Val de Briey</u> 13km
Anesthésiste	X <u>Thionville</u> 26km
Gastro-entérologue	X <u>Thionville</u> 26km
Gynécologue	X <u>Joeuf</u> 18km
Cancérologue	X <u>Thionville</u> 26km
Neurologue	X <u>Thionville</u> 26km
Ophtalmologue	X <u>Joeuf</u> 19km
ORL	X <u>Cosnes-et-Romain</u> 24km
Cardiologue	X <u>Val de Briey</u> 13km
Pédiatre	X <u>Val de Briey</u> 13km
Pneumologue	X <u>Terville</u> 24km
Psychologue	X <u>Étain</u> 17km
Radiologue	X <u>Val de Briey</u> 12km
Rhumatologue	X <u>Joeuf</u> 18km
Sage-femme	X <u>Tucquegnieux</u> 7km



Éducation

Crèche	X <u>Mont-Bonvillers</u> 3km
Ecole maternelle Public	X <u>Piennes</u> 1km
Ecole maternelle Privé	X <u>Sainte-Ruffine</u> 32km
Ecole primaire Public	1
Ecole primaire Privé	X <u>Moyeuvre-Grande</u> 19km
Collège Public	X <u>Piennes</u> 1km
Collège Privé	X <u>Val de Briey</u> 13km
Lycée Public	1
Lycée Privé	X <u>Val de Briey</u> 13km

Sources : Base Sirene des entreprises et de leurs établissements selon les dernières parutions officielles de 2025 portant sur l'année 2024 ([data.gouv](#)). Liste, localisation et tarifs des professionnels de santé selon les dernières parutions officielles de 2025 portant sur l'année 2024 ([opendatasoft](#)) et FINISS Extraction du Fichier des établissements selon les dernières parutions officielles de 2025 portant sur l'année 2024 ([data.gouv](#)). Adresse et géolocalisation des établissements d'enseignement du premier et second degrés selon les

bien-dans-ma-ville.fr

Villes autour de Landres

Ville	Habitants	Superficie	Pop densité	Pop active	Taux chômage	Revenu moyen	Prix immobilier
Piennes (2 avis)	2 441	4 km ²	610 h/km ²	44.1%	7.5%	19 130 €/an	1 205 €/m ²
Joudreville (1 avis)	1 101	5 km ²	220 h/km ²	42.8%	6.7%	19 860 €/an	664 €/m ²
Murville (1 avis)	239	5 km ²	48 h/km ²	46%	4.2%	26 170 €/an	1 928 €/m ²
Preutin-Higny	160	7 km ²	23 h/km ²	49.4%	2.5%	26 710 €/an	1 262 €/m ²
Norroy-le-Sec	431	13 km ²	33 h/km ²	46.4%	4.2%	24 920 €/an	2 222 €/m ²
Mont-Bonvillers	965	7 km ²	138 h/km ²	46.4%	6.1%	22 720 €/an	1 019 €/m ²
Domprix	97	7 km ²	14 h/km ²	52.6%	5.2%	NC	400 €/m ²
Xivry-Circourt	266	12 km ²	22 h/km ²	48.5%	4.9%	23 090 €/an	1 032 €/m ²
Mairy-Mainville (1 avis)	551	12 km ²	46 h/km ²	46.6%	4.2%	24 240 €/an	1 445 €/m ²
Avillers	141	5 km ²	28 h/km ²	44%	5.7%	22 300 €/an	1 452 €/m ²
Anderny	254	9 km ²	28 h/km ²	47.6%	4.3%	21 420 €/an	759 €/m ²
Bouligny (1 avis)	2 507	11 km ²	228 h/km ²	38.9%	6.7%	18 710 €/an	858 €/m ²
Mercy-le-Haut	276	13 km ²	21 h/km ²	39.1%	3.6%	22 990 €/an	1 309 €/m ²
Affléville	172	9 km ²	19 h/km ²	51.7%	6.4%	24 270 €/an	783 €/m ²
Malavillers	122	4 km ²	31 h/km ²	55.7%	10.7%	30 270 €/an	939 €/m ²

Avis sur la ville de Landres



Moyenne par critère



Villes autour de Landres

Ville	Note globale	Sécurité	Éducation	Sport Loisir	Environnement	Vie pratique
Piennes (2 avis)	4.4	5.0	4.5	3.5	4.0	5.0
Joudreville (1 avis)	2.6	4.0	2.0	2.0	4.0	1.0
Murville (1 avis)	1.2	4.0	0.0	0.0	2.0	0.0
Preutin-Higny	-	-	-	-	-	-
Norroy-le-Sec	-	-	-	-	-	-
Mont-Bonvillers	-	-	-	-	-	-
Domprix	-	-	-	-	-	-
Xivry-Circourt	-	-	-	-	-	-
Mairy-Mainville (1 avis)	4.4	5.0	4.0	4.0	5.0	4.0
Avillers	-	-	-	-	-	-
Anderny	-	-	-	-	-	-
Boulogny (1 avis)	2.8	3.0	4.0	3.0	3.0	1.0
Mercy-le-Haut	-	-	-	-	-	-
Affléville	-	-	-	-	-	-
Malavillers	-	-	-	-	-	-



Vous aimez votre ville ? Notez-la !

Et faites-nous part de vos remarques constructives



Avec

BIEN dans ma **VILLE** 