



Version web

# Ville de Landrecourt- Lempire

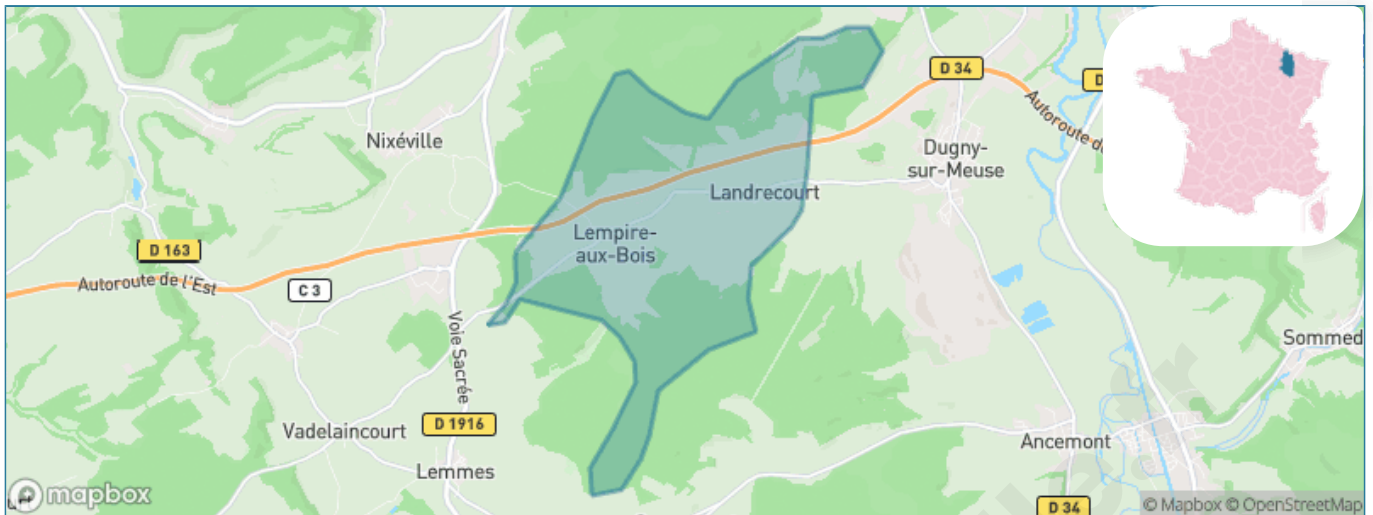
Présenté par

**BIEN** dans  
ma **VILLE** 

# Sommaire

Situation géographique .....	3
Statistiques sur la population .....	4
Evolution du nombre d'habitants .....	4
Tranche d'âge .....	5
0-14 ans .....	5
15-29 ans .....	5
30-44 ans .....	5
45-59 ans .....	5
60-74 ans .....	5
75-89 ans .....	5
90 ans et + .....	5
Activité professionnelle .....	5
Agriculteurs .....	5
Artisans, Commerçants .....	5
Cadres et sup. ....	5
Professions intermédiaires .....	5
Employé .....	5
Ouvrier .....	5
Retraité .....	5
Autres .....	5
Niveau de diplôme .....	6
Sans diplôme ou CEP .....	6
Brevet, BEPC, DNB .....	6
CAP-BEP ou équivalent .....	6
BAC ou équivalent .....	6
BAC+2 .....	6
BAC+3 ou +4 .....	6
BAC+5 ou plus .....	6
Composition des ménages .....	6
Couple sans enfant .....	6
Couple avec enfant(s) .....	6
Famille monoparentale .....	6
Colocation / Autre .....	6
Personnes seules .....	6
Profils électoraux .....	7
Premier tour .....	7
Sécurité .....	8
Evolution du nombre d'infractions .....	8
Pour comparer .....	9
Services à la population .....	10
Commerce .....	10
Éducation .....	10
Villes autour de Landrecourt-Lempire .....	12

# Situation géographique



## i Informations clés

- **Région** : Grand Est
- **Département** : Meuse
- **Code postal** : 55100
- **Superficie** : 14 km<sup>2</sup>



# Statistiques sur la population



Nombre d'habitants

**226**



Age moyen

**39 ans**



Pop active

**45.1%**



Taux chômage

**3.1%**



Pop densité

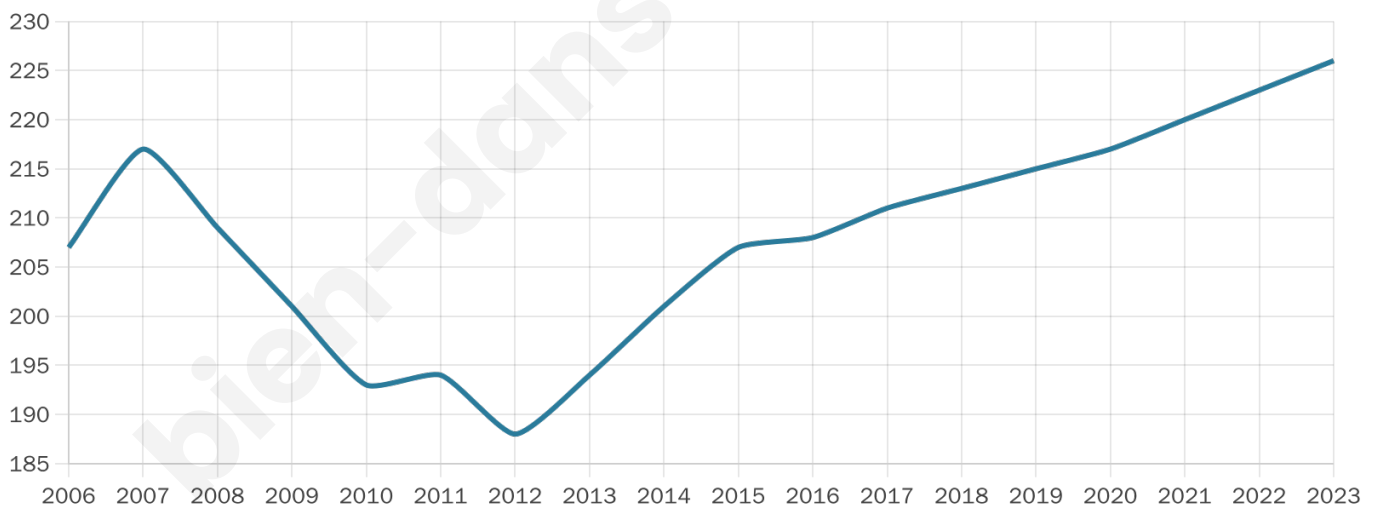
**16 h/km<sup>2</sup>**



Revenu moyen

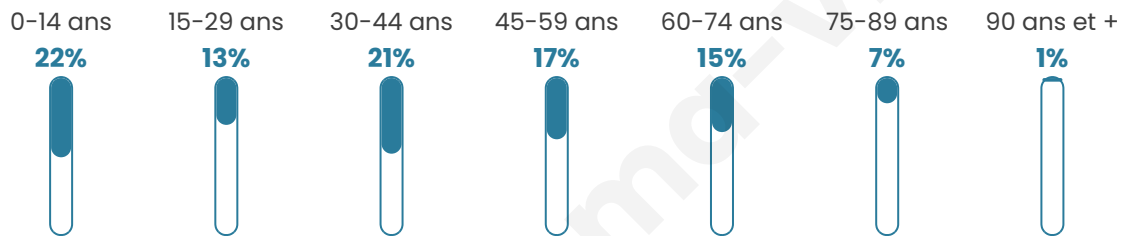
**22 450 €/an**

## Evolution du nombre d'habitants

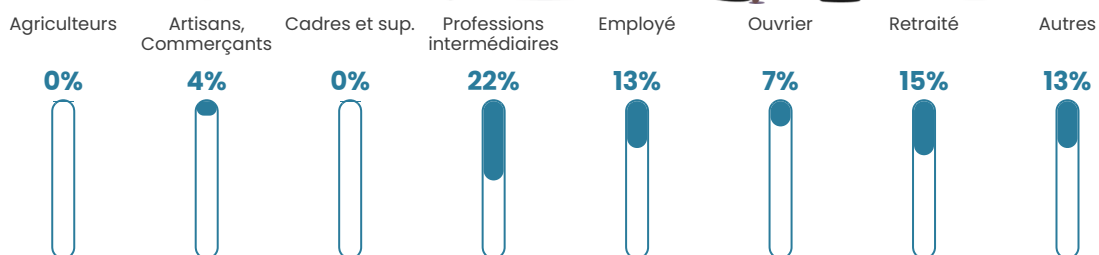


Sources : Institut national de la statistique et des études économiques (insee) selon Les dernières parutions officielles de 2024 portant sur les années 2020, 2021 et 2022.


## Tranche d'âge




## Activité professionnelle



## Niveau de diplôme














## Composition des ménages



# Profils électoraux

## Premier tour

	Marine LE PEN	41.32 %
	Emmanuel MACRON	21.49 %
	Jean-Luc MÉLENCHON	16.53 %
	Fabien ROUSSEL	4.96 %
	Jean LASSALLE	3.31 %
	Anne HIDALGO	3.31 %
	Valérie PÉCRESE	3.31 %
	Nathalie ARTHAUD	1.65 %
	Éric ZEMMOUR	1.65 %
	Yannick JADOT	1.65 %
	Nicolas DUPONT-AIGNAN	0.83 %
	Philippe POUTOU	0.00 %



### 169 inscrits

Participation : 74.56%

Votes blancs : 3.17%

Votes nuls : 0.79%

## Second tour

	Emmanuel MACRON	47,79 %
	Marine LE PEN	52,21 %

### 169 inscrits

Participation : 78.11%

Votes blancs : 6.82%

Votes nuls : 7.58%

# Sécurité



Agressions physiques / sexuelles

0



Cambriolages

0



Vols / dégradations

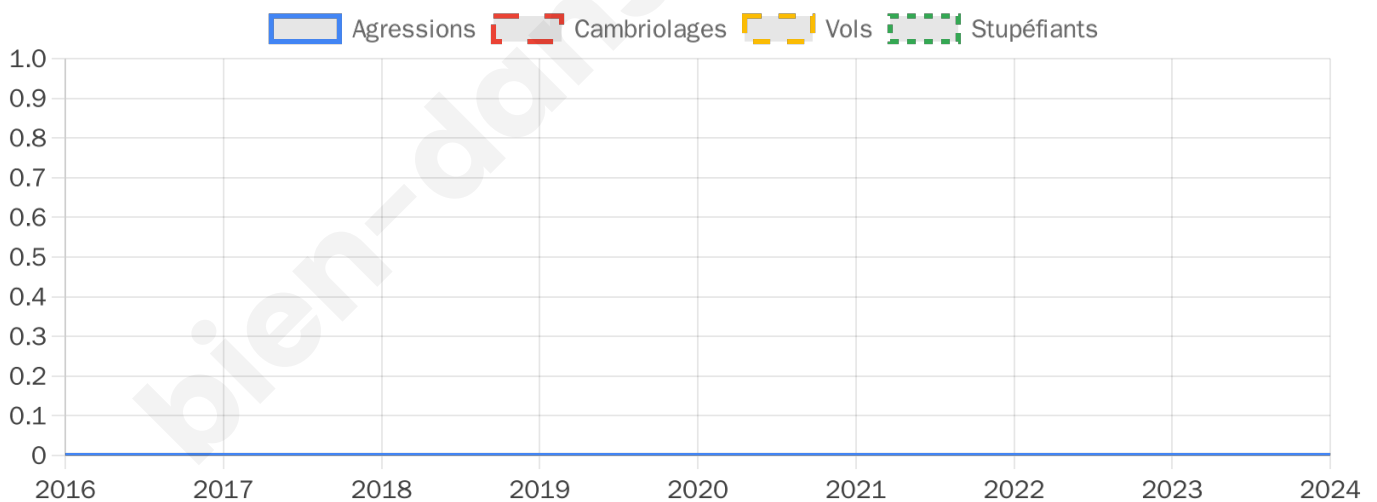
0



Stupéfiants

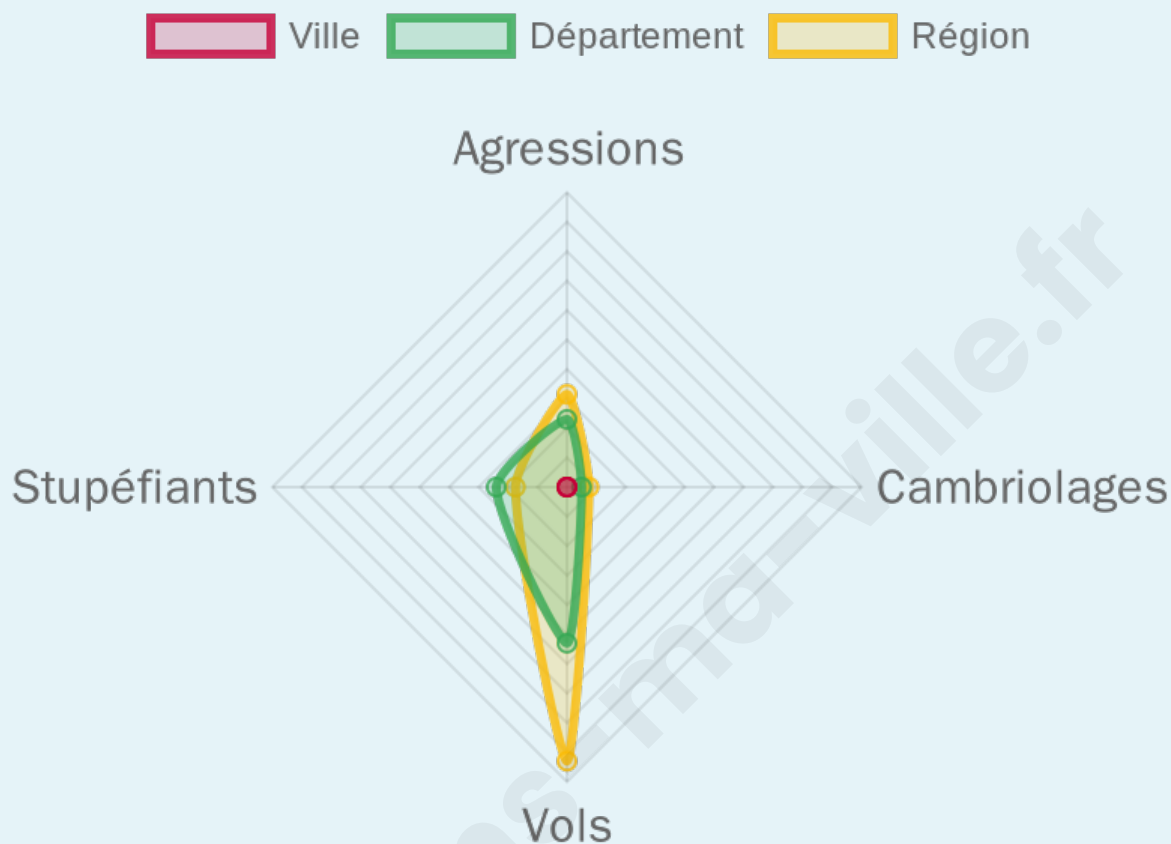
0

## Evolution du nombre d'infractions



## Pour comparer

(en proportion du nombre d'habitants)



Sources : Bases statistiques communale, départementale et régionale de la délinquance enregistrée par la police et la gendarmerie nationales selon les dernières parutions officielles de 2025 portant sur l'année 2024 ([data.gouv](https://data.gouv.fr)).

Agressions physiques / sexuelles : Violences sexuelles, coups et blessures volontaires intrafamiliaux, coups et blessures volontaires, autres coups, blessures volontaires et vols violents sans arme.

Cambriolages : Cambriolages de logements.

Vols : Vols avec armes, vols d'accessoires sur véhicules, vols dans les véhicules, vols de véhicules, vols sans violence contre des personnes, destructions, dégradations volontaires et escroqueries.

Stupéfiants : Trafic de stupéfiants dont (AFD) et usage de stupéfiants.

# Services à la population



## Commerce

Hypermarché	X <a href="#">Verdun</a> 6km
Supermarché	X <a href="#">Ancemont</a> 6km
Superette	X <a href="#">Verdun</a> 6km
Boulangerie	X <a href="#">Dugny-sur-Meuse</a> 3km
Boucherie	X <a href="#">Dugny-sur-Meuse</a> 3km
Restaurant	X <a href="#">Ancemont</a> 6km
Garage	X <a href="#">Belleray</a> 5km
Station-service	X <a href="#">Dieue-sur-Meuse</a> 6km
Banque	X <a href="#">Verdun</a> 6km
La poste	1
Coiffeur	1
Tabac	X <a href="#">Verdun</a> 6km
Bars / discothèque	X <a href="#">Dugny-sur-Meuse</a> 3km
Bibliothèque	X <a href="#">Dieue-sur-Meuse</a> 6km
Cinéma	X <a href="#">Verdun</a> 6km
Vétérinaire	X <a href="#">Verdun</a> 6km



## Santé

Pharmacie	X <a href="#">Haudainville</a> 6km
Hôpital	X <a href="#">Verdun</a> 6km
Laboratoire d'analyses médicales	X <a href="#">Verdun</a> 6km
Etablissement pour handicapé	X <a href="#">Verdun</a> 7km
EHPA	X <a href="#">Verdun</a> 6km
Médecin	X <a href="#">Verdun</a> 6km
Dentiste	X <a href="#">Verdun</a> 7km
Chirurgien	X <a href="#">Verdun</a> 6km
Dermatologue	X <a href="#">Verdun</a> 7km
Anesthésiste	X <a href="#">Metz</a> 63km
Gastro-entérologue	X <a href="#">Pont-à-Mousson</a> 56km
Gynécologue	X <a href="#">Verdun</a> 6km
Cancérologue	X <a href="#">Thionville</a> 65km
Neurologue	X <a href="#">Pont-à-Mousson</a> 56km
Ophthalmologue	X <a href="#">Verdun</a> 7km
ORL	X <a href="#">Pont-à-Mousson</a> 55km
Cardiologue	X <a href="#">Verdun</a> 7km
Pédiatre	X <a href="#">Verdun</a> 7km
Pneumologue	X <a href="#">Verdun</a> 6km
Psychologue	X <a href="#">Verdun</a> 7km
Radiologue	X <a href="#">Verdun</a> 6km
Rhumatologue	X <a href="#">Bar-le-Duc</a> 39km
Sage-femme	X <a href="#">Verdun</a> 4km



## Éducation

Crèche	X <a href="#">Verdun</a> 7km
Ecole maternelle Public	X <a href="#">Verdun</a> 6km
Ecole maternelle Privé	X <a href="#">Sainte-Ruffine</a> 54km
Ecole primaire Public	X <a href="#">Dugny-sur-Meuse</a> 3km
Ecole primaire Privé	X <a href="#">Verdun</a> 7km
Collège Public	X <a href="#">Ancemont</a> 5km
Collège Privé	X <a href="#">Verdun</a> 6km
Lycée Public	X <a href="#">Verdun</a> 6km
Lycée Privé	X <a href="#">Verdun</a> 7km

Sources : Base Sirene des entreprises et de leurs établissements selon les dernières parutions officielles de 2025 portant sur l'année 2024 ([data.gov](#)). Liste, localisation et tarifs des professionnels de santé selon les dernières parutions officielles de 2025 portant sur l'année 2024 ([opendatasoft](#)) et FINISS Extraction du Fichier des établissements selon les dernières parutions officielles de 2025 portant sur

l'année 2024 ([data.gouv](https://data.gouv.fr)). Adresse et géolocalisation des établissements d'enseignement du premier et second degrés selon les dernières parutions officielles de 2025 portant sur l'année 2024 ([data.education.gouv](https://data.education.gouv.fr))

bien-dans-ma-ville.fr

## Villes autour de Landrecourt-Lempire

Ville	Habitants	Superficie	Pop densité	Pop active	Taux chômage	Revenu moyen	Prix immobilier
Dugny-sur-Meuse	1 240	19 km <sup>2</sup>	65 h/km <sup>2</sup>	48.3%	2.5%	23 250 €/an	1 078 €/m <sup>2</sup>
Belleray	464	5 km <sup>2</sup>	93 h/km <sup>2</sup>	49.1%	1.9%	25 670 €/an	1 320 €/m <sup>2</sup>
Haudainville (1 avis)	930	11 km <sup>2</sup>	85 h/km <sup>2</sup>	46.8%	4.4%	23 250 €/an	1 171 €/m <sup>2</sup>
Nixéville-Blercourt	506	19 km <sup>2</sup>	27 h/km <sup>2</sup>	48.6%	1.6%	24 530 €/an	1 635 €/m <sup>2</sup>
Senoncourt-les-Maujouy	98	14 km <sup>2</sup>	7 h/km <sup>2</sup>	56.1%	4.1%	24 060 €/an	NC
Lemmes	240	11 km <sup>2</sup>	22 h/km <sup>2</sup>	43.8%	2.5%	22 540 €/an	1 134 €/m <sup>2</sup>
Dieue-sur-Meuse (1 avis)	1 442	15 km <sup>2</sup>	96 h/km <sup>2</sup>	46%	4%	21 830 €/an	1 171 €/m <sup>2</sup>
Ancemont	527	13 km <sup>2</sup>	41 h/km <sup>2</sup>	47.2%	3.6%	21 840 €/an	905 €/m <sup>2</sup>
Verdun (29 avis)	16 890	31 km <sup>2</sup>	545 h/km <sup>2</sup>	43.4%	7.9%	20 350 €/an	1 412 €/m <sup>2</sup>
Belrupt-en-Verdunois	536	9 km <sup>2</sup>	60 h/km <sup>2</sup>	47.4%	3.5%	24 380 €/an	NC
Thierville-sur-Meuse (3 avis)	3 172	12 km <sup>2</sup>	264 h/km <sup>2</sup>	55%	3.8%	22 430 €/an	1 762 €/m <sup>2</sup>
Fromeréville-les-Vallons	214	20 km <sup>2</sup>	11 h/km <sup>2</sup>	47.2%	3.7%	21 820 €/an	963 €/m <sup>2</sup>
Vadelaincourt	74	5 km <sup>2</sup>	15 h/km <sup>2</sup>	56.8%	5.4%	NC	NC
Les Souhesmes-Rampont	321	21 km <sup>2</sup>	15 h/km <sup>2</sup>	47.4%	5.3%	22 850 €/an	1 030 €/m <sup>2</sup>
Les Monthairons	324	12 km <sup>2</sup>	27 h/km <sup>2</sup>	49.7%	6.8%	22 560 €/an	1 112 €/m <sup>2</sup>

bien-dans-ma-ville.fr



# Vous aimez votre ville ? Notez-la !

Et faites-nous part de vos remarques constructives



Avec

**BIEN** dans  
ma **VILLE** 