



Version web

Ville de Landogne

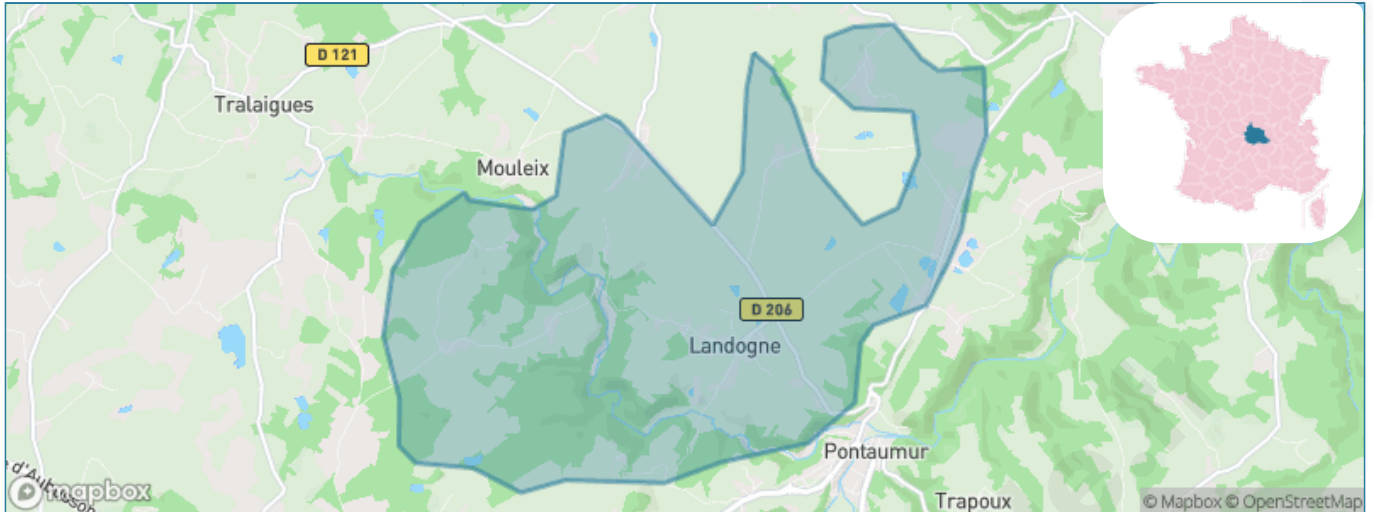
Présenté par

BIEN dans
ma **VILLE** 

Sommaire

Situation géographique	3
Statistiques sur la population	4
Evolution du nombre d'habitants	4
Tranche d'âge	5
0-14 ans	5
15-29 ans	5
30-44 ans	5
45-59 ans	5
60-74 ans	5
75-89 ans	5
90 ans et +	5
Activité professionnelle	5
Agriculteurs	5
Artisans, Commerçants	5
Cadres et sup.	5
Professions intermédiaires	5
Employé	5
Ouvrier	5
Retraité	5
Autres	5
Niveau de diplôme	6
Sans diplôme ou CEP	6
Brevet, BEPC, DNB	6
CAP-BEP ou équivalent	6
BAC ou équivalent	6
BAC+2	6
BAC+3 ou +4	6
BAC+5 ou plus	6
Composition des ménages	6
Couple sans enfant	6
Couple avec enfant(s)	6
Famille monoparentale	6
Colocation / Autre	6
Personnes seules	6
Profils électoraux	7
Premier tour	7
Sécurité	8
Evolution du nombre d'infractions	8
Pour comparer	9
Services à la population	10
Commerce	10
Éducation	10
Villes autour de Landogne	11

Situation géographique



i Informations clés

- **Région** : Auvergne-Rhône-Alpes
- **Département** : Puy-de-Dôme
- **Code postal** : 63380
- **Superficie** : 17 km²



PUY-DE-DÔME
LE DÉPARTEMENT

Statistiques sur la population



Nombre d'habitants

228



Age moyen

48 ans



Pop active

42.1%



Taux chômage

6.6%



Pop densité

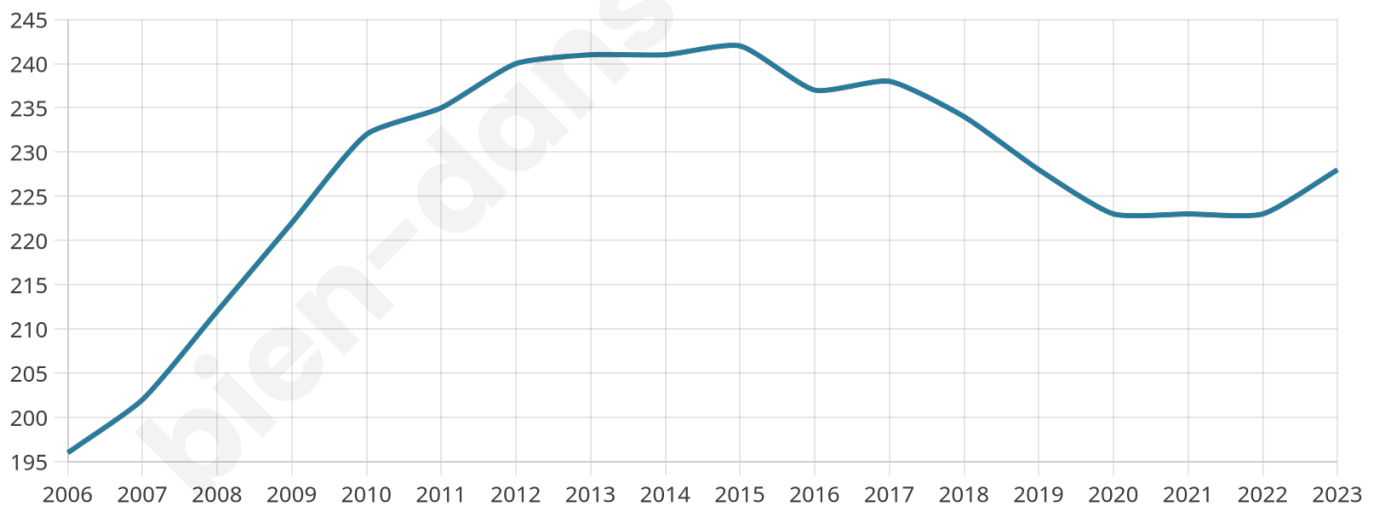
13 h/km²



Revenu moyen

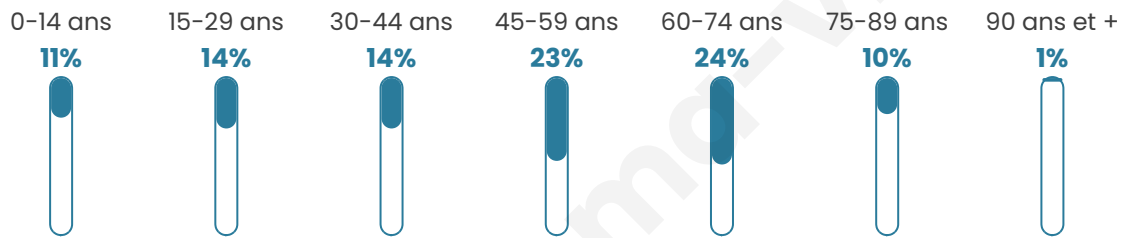
20 620 €/an

Evolution du nombre d'habitants

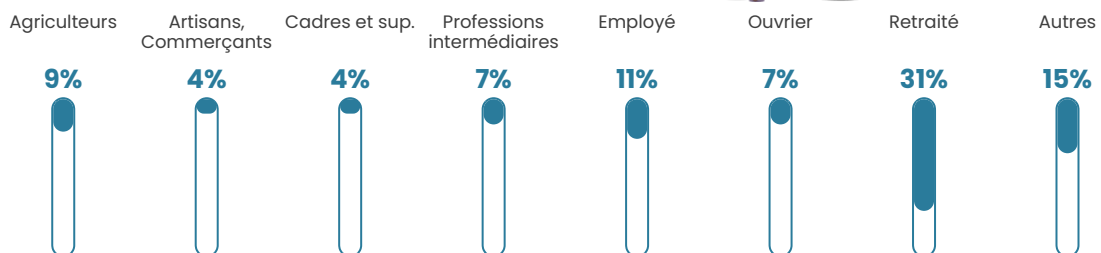


Sources : Institut national de la statistique et des études économiques (insee) selon Les dernières parutions officielles de 2024 portant sur les années 2020, 2021 et 2022.

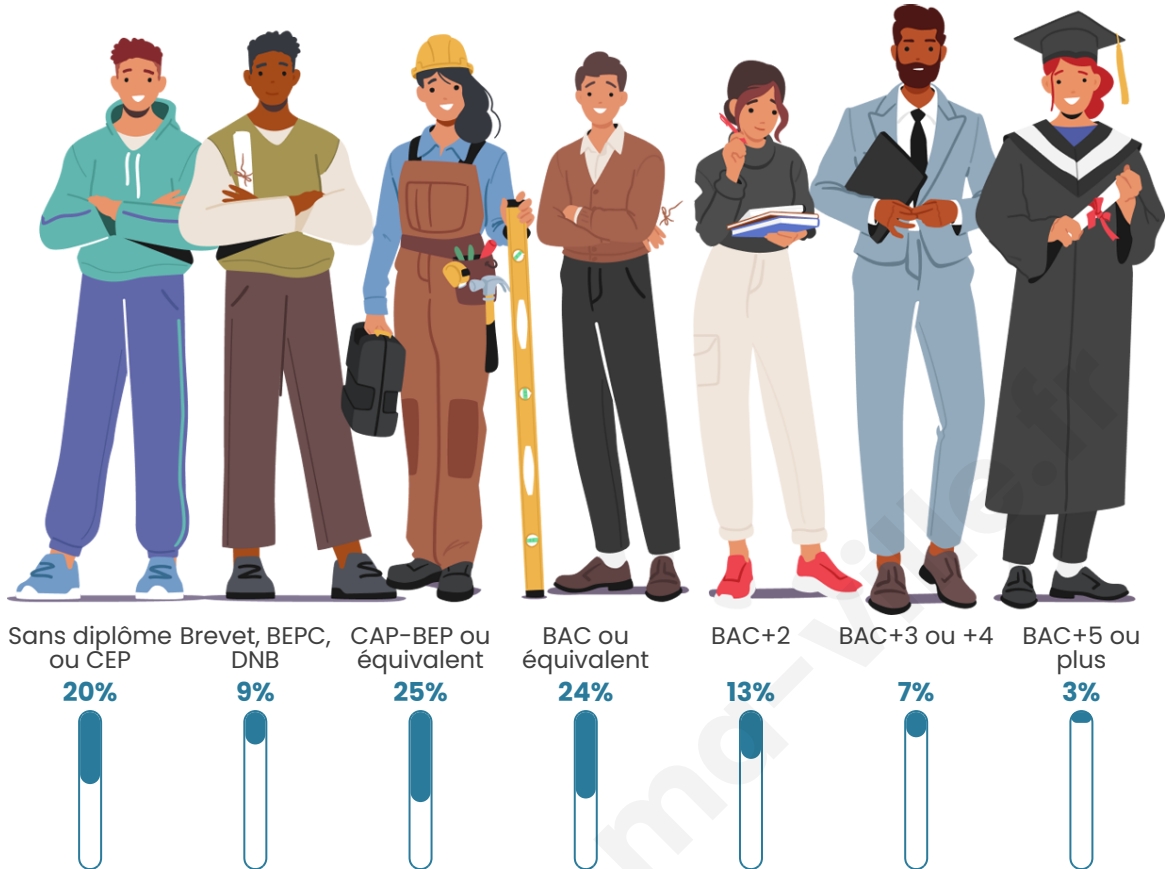
Tranche d'âge




Activité professionnelle



Niveau de diplôme















Composition des ménages



Profils électoraux

Premier tour

	Emmanuel MACRON	29.19 %
	Marine LE PEN	28.65 %
	Jean-Luc MÉLENCHON	8.65 %
	Valérie PÉCRESSÉ	8.11 %
	Nicolas DUPONT-AIGNAN	6.49 %
	Fabien ROUSSEL	5.95 %
	Jean LASSALLE	5.41 %
	Éric ZEMMOUR	4.86 %
	Anne HIDALGO	1.62 %
	Nathalie ARTHAUD	0.54 %
	Yannick JADOT	0.54 %
	Philippe POUTOU	0.00 %



223 inscrits

Participation : 83.41%

Votes blancs : 0.00%

Votes nuls : 0.54%

Second tour

	Emmanuel MACRON	49,15 %
	Marine LE PEN	50,85 %

223 inscrits

Participation : 87.44%

Votes blancs : 5.13%

Votes nuls : 4.1%

Sécurité



Agressions physiques / sexuelles

0



Cambriolages

0



Vols / dégradations

0



Stupéfiants

0

Evolution du nombre d'infractions



Pour comparer

(en proportion du nombre d'habitants)

Ville Département Région



Sources : Bases statistiques communale, départementale et régionale de la délinquance enregistrée par la police et la gendarmerie nationales selon les dernières parutions officielles de 2025 portant sur l'année 2024 ([data.gouv](https://data.gouv.fr)).

Agressions physiques / sexuelles : Violences sexuelles, coups et blessures volontaires intrafamiliaux, coups et blessures volontaires, autres coups, blessures volontaires et vols violents sans arme.

Cambriolages : Cambriolages de logements.

Vols : Vols avec armes, vols d'accessoires sur véhicules, vols dans les véhicules, vols de véhicules, vols sans violence contre des personnes, destructions, dégradations volontaires et escroqueries.

Stupéfiants : Trafic de stupéfiants dont (AFD) et usage de stupéfiants.

Services à la population



Commerce

Hypermarché	X Enval 31km
Supermarché	X Pontaumur 1km
Superette	X Pontaumur 1km
Boulangerie	X Pontaumur 1km
Boucherie	X Pontaumur 1km
Restaurant	X Pontaumur 1km
Garage	X Pontaumur 0km
Station-service	X Pontaumur 1km
Banque	X Pontaumur 1km
La poste	X Auzances 21km
Coiffeur	2
Tabac	X Miremont 10km
Bars / discothèque	X Pontaumur 1km
Bibliothèque	X Auzances 22km
Cinéma	X Les Ancizes-Comps 14km
Vétérinaire	X Pontaumur 1km



Santé

Pharmacie	X Pontaumur 1km
Hôpital	X Enval 29km
Laboratoire d'analyses médicales	X Chamalières 32km
Etablissement pour handicapé	X Saint-Priest-des-Champs 15km
EHPA	X Pontaumur 0km
Médecin	X Pontaumur 1km
Dentiste	X Pontaumur 1km
Chirurgien	X Clermont-Ferrand 34km
Dermatologue	X Volvic 29km
Anesthésiste	X Beaumont 34km
Gastro-entérologue	X Beaumont 34km
Gynécologue	X Clermont-Ferrand 33km
Cancérologue	X Clermont-Ferrand 35km
Neurologue	X Clermont-Ferrand 34km
Ophtalmologue	X Chamalières 33km
ORL	X Ceyrat 34km
Cardiologue	X Volvic 29km
Pédiatre	X Chamalières 33km
Pneumologue	X Chamalières 33km
Psychologue	X Durtol 30km
Radiologue	X Clermont-Ferrand 33km
Rhumatologue	X Clermont-Ferrand 34km
Sage-femme	X Pontgibaud 15km



Éducation

Crèche	X Chapdes-Beaufort 16km
Ecole maternelle Public	X Cisternes-la-Forêt 8km
Ecole maternelle Privé	X Limoges 112km
Ecole primaire Public	X Pontaumur 1km
Ecole primaire Privé	X Chapdes-Beaufort 15km
Collège Public	X Pontaumur 1km
Collège Privé	X Orcines 28km
Lycée Public	X Pontaumur 0km
Lycée Privé	X Chamalières 33km

Sources : Base Sirene des entreprises et de leurs établissements selon les dernières parutions officielles de 2025 portant sur l'année 2024 ([data.gouv](#)). Liste, localisation et tarifs des professionnels de santé selon les dernières parutions officielles de 2025 portant sur l'année 2024 ([opendatasoft](#)) et FINISS Extraction du Fichier des établissements selon les dernières parutions officielles de 2025 portant sur l'année 2024 ([data.gouv](#)). Adresse et géolocalisation des établissements d'enseignement du premier et second degrés selon les dernières parutions officielles de 2025 portant sur l'année 2024 ([data.education.gouv](#))

Villes autour de Landogne

Ville	Habitants	Superficie	Pop densité	Pop active	Taux chômage	Revenu moyen	Prix immobilier
Pontaurmur	670	13 km ²	52 h/km ²	34.8%	3.7%	21 380 €/an	1 042 €/m ²
Combrailles	212	20 km ²	11 h/km ²	48.6%	2.4%	19 650 €/an	751 €/m ²
Miremont	300	36 km ²	8 h/km ²	41.3%	4.3%	22 180 €/an	1 210 €/m ²
Villosanges	359	32 km ²	11 h/km ²	41.2%	4.5%	18 890 €/an	1 102 €/m ²
Saint-Hilaire-les-Monges	83	10 km ²	8 h/km ²	55.4%	2.4%	NC	850 €/m ²
Tralaigues	80	5 km ²	16 h/km ²	41.3%	1.3%	NC	600 €/m ²
Saint-Étienne-des-Champs	125	23 km ²	5 h/km ²	44%	0.8%	17 340 €/an	948 €/m ²
La Goutelle	609	24 km ²	25 h/km ²	49.4%	3.9%	22 040 €/an	1 343 €/m ²
Condat-en-Combraille	413	45 km ²	9 h/km ²	46.7%	2.4%	18 590 €/an	505 €/m ²
Cisternes-la-Forêt (1 avis)	443	33 km ²	13 h/km ²	47%	2.3%	20 840 €/an	1 464 €/m ²
Puy-Saint-Gulmier	135	20 km ²	7 h/km ²	43%	3%	17 240 €/an	484 €/m ²
Saint-Jacques-d'Ambur	295	20 km ²	15 h/km ²	45.4%	4.1%	20 610 €/an	905 €/m ²
Montel-de-Gelat (1 avis)	406	25 km ²	16 h/km ²	41.4%	2.7%	20 730 €/an	1 036 €/m ²
Saint-Avit	208	19 km ²	11 h/km ²	38.9%	1.9%	19 360 €/an	887 €/m ²
Prondines	272	30 km ²	9 h/km ²	44.5%	4%	20 330 €/an	563 €/m ²

bien-dans-ma-ville.fr



Vous aimez votre ville ? Notez-la !

Et faites-nous part de vos remarques constructives



Avec

BIEN dans ma **VILLE** 