



Version web

# Ville de Landiras

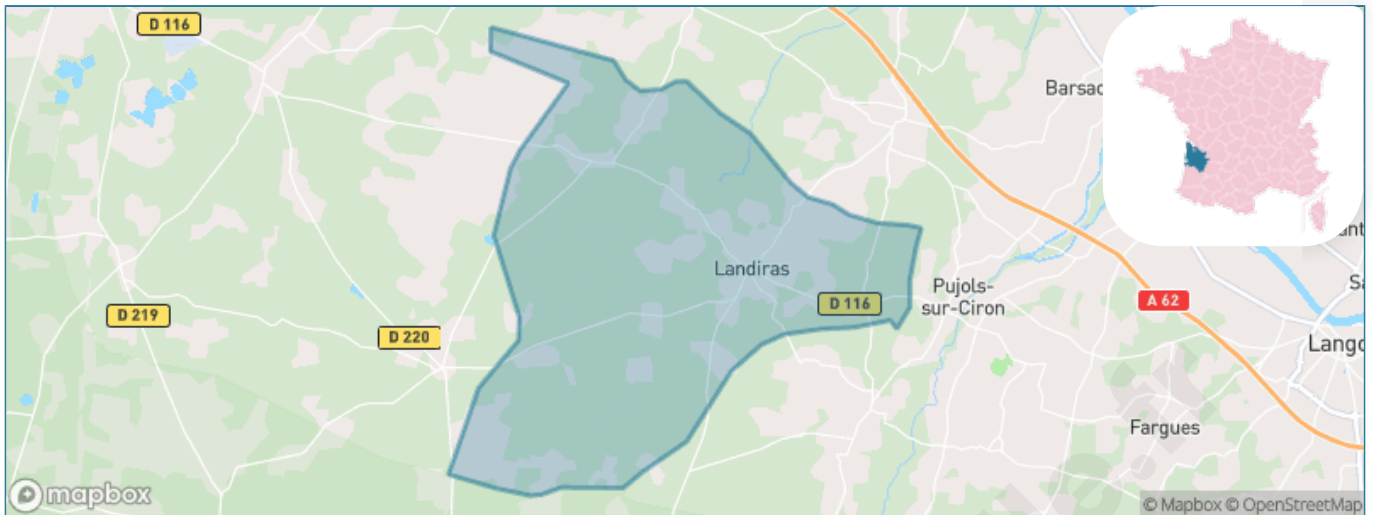
Présenté par

**BIEN** dans  
ma **VILLE** 

# Sommaire

Situation géographique .....	3
Statistiques sur la population .....	4
Evolution du nombre d'habitants .....	4
Tranche d'âge .....	5
0-14 ans .....	5
15-29 ans .....	5
30-44 ans .....	5
45-59 ans .....	5
60-74 ans .....	5
75-89 ans .....	5
90 ans et + .....	5
Activité professionnelle .....	5
Agriculteurs .....	5
Artisans, Commerçants .....	5
Cadres et sup. ....	5
Professions intermédiaires .....	5
Employé .....	5
Ouvrier .....	5
Retraité .....	5
Autres .....	5
Niveau de diplôme .....	6
Sans diplôme ou CEP .....	6
Brevet, BEPC, DNB .....	6
CAP-BEP ou équivalent .....	6
BAC ou équivalent .....	6
BAC+2 .....	6
BAC+3 ou +4 .....	6
BAC+5 ou plus .....	6
Composition des ménages .....	6
Couple sans enfant .....	6
Couple avec enfant(s) .....	6
Famille monoparentale .....	6
Colocation / Autre .....	6
Personnes seules .....	6
Profil électoraux .....	7
Premier tour .....	7
Sécurité .....	8
Evolution du nombre d'infractions .....	8
Pour comparer .....	9
Services à la population .....	10
Commerce .....	10
Éducation .....	10
Villes autour de Landiras .....	11
Avis sur la ville de Landiras .....	12
Moyenne par critère .....	12
Villes autour de Landiras .....	12
Répartition des avis par note .....	12
Répartition des avis par note .....	12

# Situation géographique



## i Informations clés

- **Région** : Nouvelle-Aquitaine
- **Département** : Gironde
- **Code postal** : 33720
- **Superficie** : 59 km<sup>2</sup>



# Statistiques sur la population



Nombre d'habitants

**2 310**



Age moyen

**41 ans**



Pop active

**45.5%**



Taux chômage

**8.7%**



Pop densité

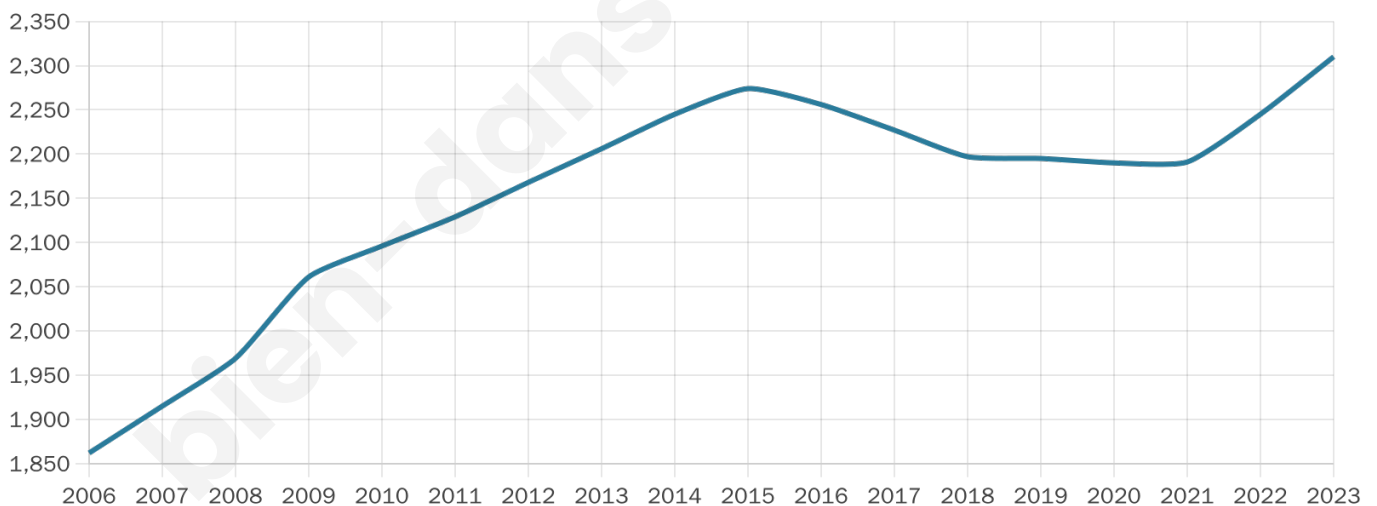
**39 h/km<sup>2</sup>**



Revenu moyen

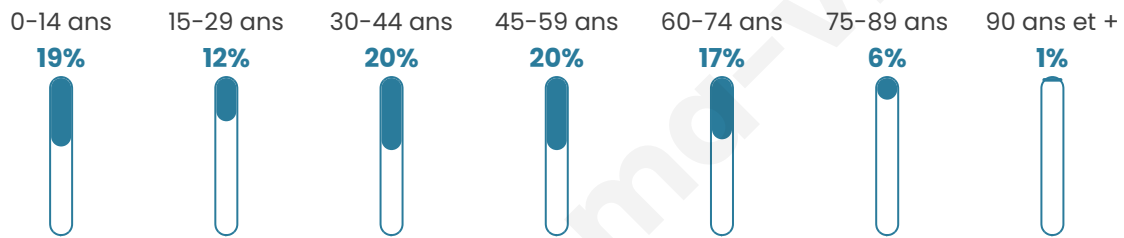
**23 040 €/an**

## Evolution du nombre d'habitants

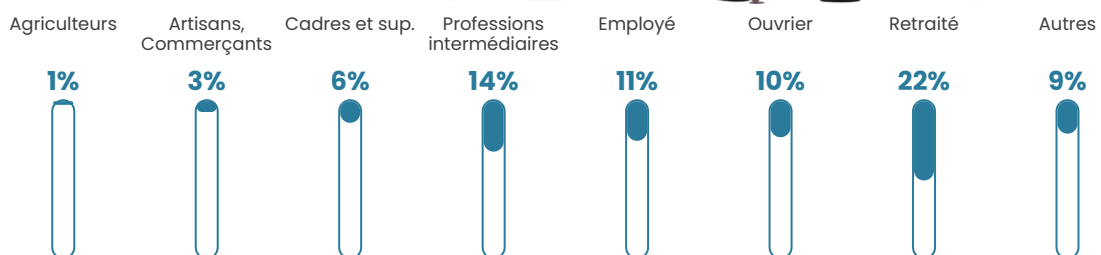


Sources : Institut national de la statistique et des études économiques (insee) selon Les dernières parutions officielles de 2024 portant sur les années 2020, 2021 et 2022.


## Tranche d'âge




## Activité professionnelle



## Niveau de diplôme















## Composition des ménages





# Profils électoraux

## Premier tour

	Marine LE PEN	28.58 %
	Jean-Luc MÉLENCHON	20.12 %
	Emmanuel MACRON	18.93 %
	Jean LASSALLE	7.50 %
	Éric ZEMMOUR	6.01 %
	Yannick JADOT	4.97 %
	Valérie PÉCRESE	4.16 %
	Fabien ROUSSEL	3.12 %
	Nicolas DUPONT-AIGNAN	2.52 %
	Anne HIDALGO	2.15 %
	Philippe POUTOU	1.48 %
	Nathalie ARTHAUD	0.45 %

## Second tour

	Emmanuel MACRON	47,67 %
	Marine LE PEN	52,33 %

### 1 785 inscrits

Participation : 74.85%

Votes blancs : 7.78%

Votes nuls : 2.25%

### 1 785 inscrits

Participation : 76.92%

Votes blancs : 1.68%

Votes nuls : 0.22%

# Sécurité



Agressions physiques / sexuelles

**0**



Cambriolages

**0**



Vols / dégradations

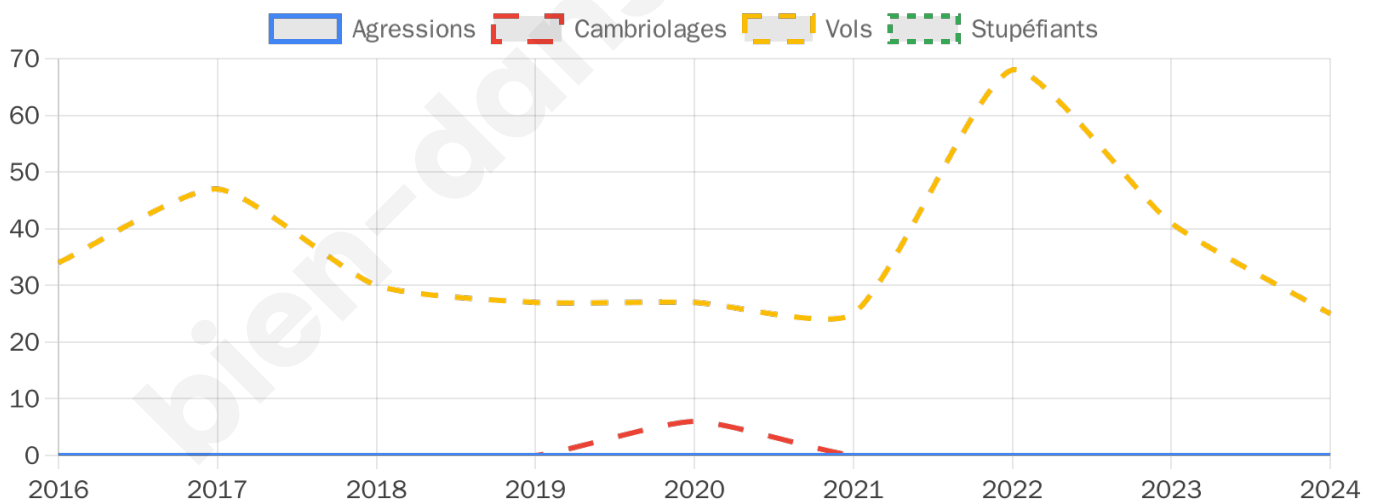
**25**



Stupéfiants

**0**

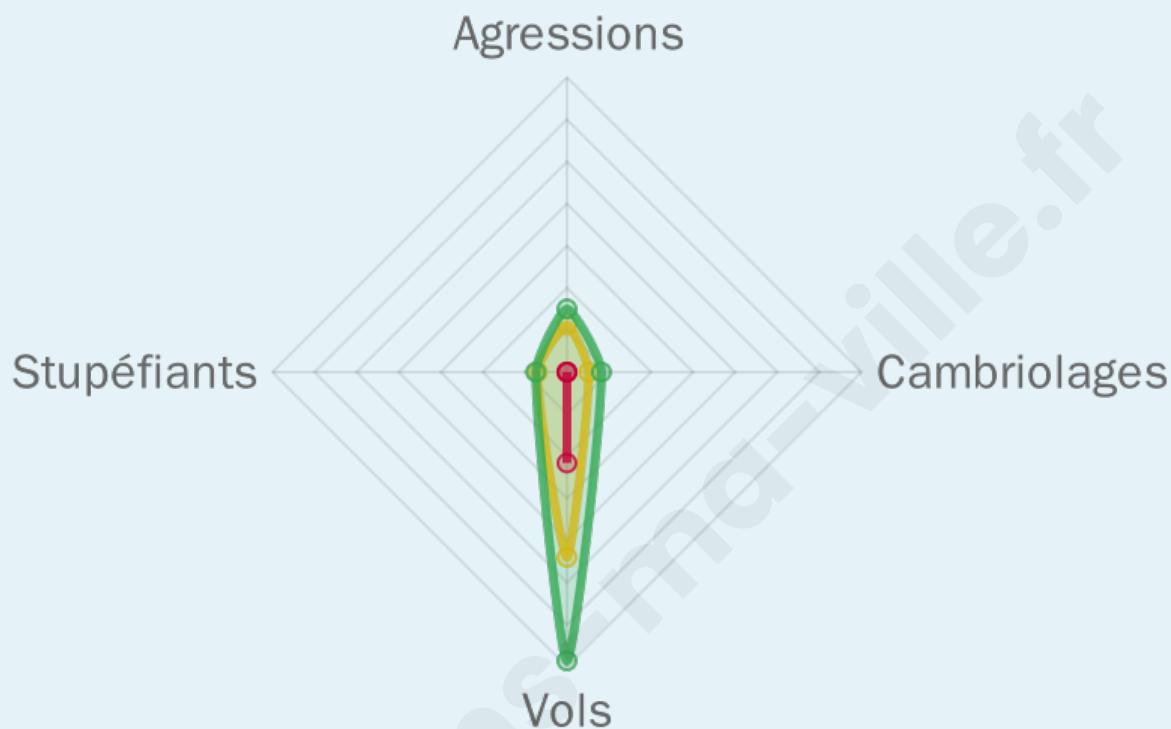
## Evolution du nombre d'infractions



## Pour comparer

(en proportion du nombre d'habitants)

■ Ville ■ Département ■ Région



Sources : Bases statistiques communale, départementale et régionale de la délinquance enregistrée par la police et la gendarmerie nationales selon les dernières parutions officielles de 2025 portant sur l'année 2024 ([data.gouv](https://data.gouv.fr)).

Agressions physiques / sexuelles : Violences sexuelles, coups et blessures volontaires intrafamiliaux, coups et blessures volontaires, autres coups, blessures volontaires et vols violents sans arme.

Cambriolages : Cambriolages de logements.

Vols : Vols avec armes, vols d'accessoires sur véhicules, vols dans les véhicules, vols de véhicules, vols sans violence contre des personnes, destructions, dégradations volontaires et escroqueries.

Stupéfiants : Trafic de stupéfiants dont (AFD) et usage de stupéfiants.

# Services à la population



## Commerce

Hypermarché	X <a href="#">Langon</a> 12km
Supermarché	<b>1</b>
Superette	<b>2</b>
Boulangerie	<b>1</b>
Boucherie	X <a href="#">Guillos</a> 8km
Restaurant	<b>1</b>
Garage	<b>2</b>
Station-service	X <a href="#">Saint-Michel-de-Rieufret</a> 6km
Banque	X <a href="#">Podensac</a> 11km
La poste	X <a href="#">Budos</a> 2km
Coiffeur	<b>3</b>
Tabac	<b>1</b>
Bars / discothèque	X <a href="#">Illats</a> 4km
Bibliothèque	X <a href="#">Noaillan</a> 10km
Cinéma	X <a href="#">Loupjac</a> 12km
Vétérinaire	X <a href="#">Bommes</a> 6km



## Santé

Pharmacie	<b>1</b>
Hôpital	X <a href="#">Langon</a> 14km
Laboratoire d'analyses médicales	X <a href="#">Béguey</a> 11km
Etablissement pour handicapé	X <a href="#">Saint-Michel-de-Rieufret</a> 5km
EHPA	X <a href="#">Illats</a> 5km
Médecin	<b>1</b>
Dentiste	<b>2</b>
Chirurgien	X <a href="#">Barsac</a> 9km
Dermatologue	X <a href="#">Preignac</a> 10km
Anesthésiste	X <a href="#">Langon</a> 15km
Gastro-entérologue	X <a href="#">Langon</a> 12km
Gynécologue	X <a href="#">Cadillac</a> 11km
Cancérologue	X <a href="#">Langon</a> 15km
Neurologue	X <a href="#">Langon</a> 14km
Ophtalmologue	X <a href="#">Langon</a> 13km
ORL	X <a href="#">Langon</a> 14km
Cardiologue	X <a href="#">Preignac</a> 10km
Pédiatre	X <a href="#">Sauternes</a> 7km
Pneumologue	X <a href="#">Langon</a> 12km
Psychologue	X <a href="#">Preignac</a> 10km
Radiologue	X <a href="#">Béguey</a> 12km
Rhumatologue	X <a href="#">La Brède</a> 16km
Sage-femme	X <a href="#">Preignac</a> 10km



## Éducation

Crèche	<b>4</b>
Ecole maternelle Public	X <a href="#">Cabanac-et-Villagrains</a> 12km
Ecole maternelle Privé	X <a href="#">La Brède</a> 16km
Ecole primaire Public	<b>1</b>
Ecole primaire Privé	X <a href="#">Cadillac</a> 11km
Collège Public	X <a href="#">Podensac</a> 11km
Collège Privé	X <a href="#">Cadillac</a> 11km
Lycée Public	X <a href="#">Bommes</a> 6km
Lycée Privé	X <a href="#">Langon</a> 13km

Sources : Base Sirene des entreprises et de leurs établissements selon les dernières parutions officielles de 2025 portant sur l'année 2024 ([data.gouv](#)). Liste, localisation et tarifs des professionnels de santé selon les dernières parutions officielles de 2025 portant sur l'année 2024 ([opendatasoft](#)) et FINISS Extraction du Fichier des établissements selon les dernières parutions officielles de 2025 portant sur l'année 2024 ([data.gouv](#)). Adresse et géolocalisation des établissements d'enseignement du premier et second degrés selon les dernières parutions officielles de 2025 portant sur l'année 2024 ([data.education.gouv](#))

## Villes autour de Landiras

Ville	Habitants	Superficie	Pop densité	Pop active	Taux chômage	Revenu moyen	Prix immobilier
Budos	823	21 km <sup>2</sup>	39 h/km <sup>2</sup>	46.9%	4%	22 590 €/an	1 928 €/m <sup>2</sup>
Pujols-sur-Ciron (2 avis)	945	7 km <sup>2</sup>	135 h/km <sup>2</sup>	46.6%	5.1%	24 630 €/an	1 665 €/m <sup>2</sup>
Illats	1 413	29 km <sup>2</sup>	49 h/km <sup>2</sup>	46.6%	4.2%	24 130 €/an	1 917 €/m <sup>2</sup>
Bommes (1 avis)	459	5 km <sup>2</sup>	92 h/km <sup>2</sup>	47.1%	4.4%	23 100 €/an	1 862 €/m <sup>2</sup>
Saint-Michel-de-Rieufret (1 avis)	868	18 km <sup>2</sup>	48 h/km <sup>2</sup>	50.2%	4.5%	25 150 €/an	2 213 €/m <sup>2</sup>
Léogéats	902	19 km <sup>2</sup>	47 h/km <sup>2</sup>	47.9%	3.9%	23 290 €/an	1 560 €/m <sup>2</sup>
Sauternes	788	11 km <sup>2</sup>	72 h/km <sup>2</sup>	53.9%	6.3%	23 230 €/an	1 552 €/m <sup>2</sup>
Guillos	467	22 km <sup>2</sup>	21 h/km <sup>2</sup>	48%	3.9%	22 780 €/an	1 770 €/m <sup>2</sup>
Balizac	520	41 km <sup>2</sup>	13 h/km <sup>2</sup>	47.9%	3.7%	22 590 €/an	1 674 €/m <sup>2</sup>
Preignac (7 avis)	2 135	13 km <sup>2</sup>	164 h/km <sup>2</sup>	48.4%	5.5%	21 470 €/an	1 572 €/m <sup>2</sup>
Virelade (3 avis)	1 124	13 km <sup>2</sup>	86 h/km <sup>2</sup>	46.7%	4.1%	23 950 €/an	2 134 €/m <sup>2</sup>
Barsac	2 058	14 km <sup>2</sup>	147 h/km <sup>2</sup>	49.3%	5.1%	22 190 €/an	1 505 €/m <sup>2</sup>
Béguey (2 avis)	1 308	3 km <sup>2</sup>	436 h/km <sup>2</sup>	43.2%	5.4%	21 930 €/an	1 501 €/m <sup>2</sup>
Cérons	2 126	7 km <sup>2</sup>	304 h/km <sup>2</sup>	50%	4%	23 240 €/an	1 730 €/m <sup>2</sup>
Noaillan (3 avis)	1 717	31 km <sup>2</sup>	55 h/km <sup>2</sup>	46.8%	6.2%	22 810 €/an	1 620 €/m <sup>2</sup>

# Avis sur la ville de Landiras



## Moyenne par critère



## Villes autour de Landiras

Ville	Note globale	Sécurité	Éducation	Sport Loisir	Environnement	Vie pratique
Budos	-	-	-	-	-	-
Pujols-sur-Ciron (2 avis)	3.7	4.0	4.5	3.0	4.0	3.0
Illats	-	-	-	-	-	-
Bommes (1 avis)	4.8	5.0	5.0	5.0	5.0	4.0
Saint-Michel-de-Rieufret (1 avis)	3.4	4.0	4.0	2.0	4.0	3.0
Léogéats	-	-	-	-	-	-
Sauternes	-	-	-	-	-	-
Guillos	-	-	-	-	-	-
Balizac	-	-	-	-	-	-
Preignac (7 avis)	3.8	3.9	3.9	3.4	3.9	3.9
Virelade (3 avis)	2.9	3.7	2.7	1.7	3.7	2.7
Barsac	-	-	-	-	-	-
Béguey (2 avis)	3.5	4.0	3.5	2.5	4.0	3.5
Cérons	-	-	-	-	-	-
Noaillan (3 avis)	3.5	4.0	2.7	2.3	4.3	4.3



# **Vous aimez votre ville ? Notez-la !**

Et faites-nous part de vos remarques constructives



Avec

**BIEN** dans ma **VILLE** 