



Version web

Ville de Landifay-et-Bertaignemont

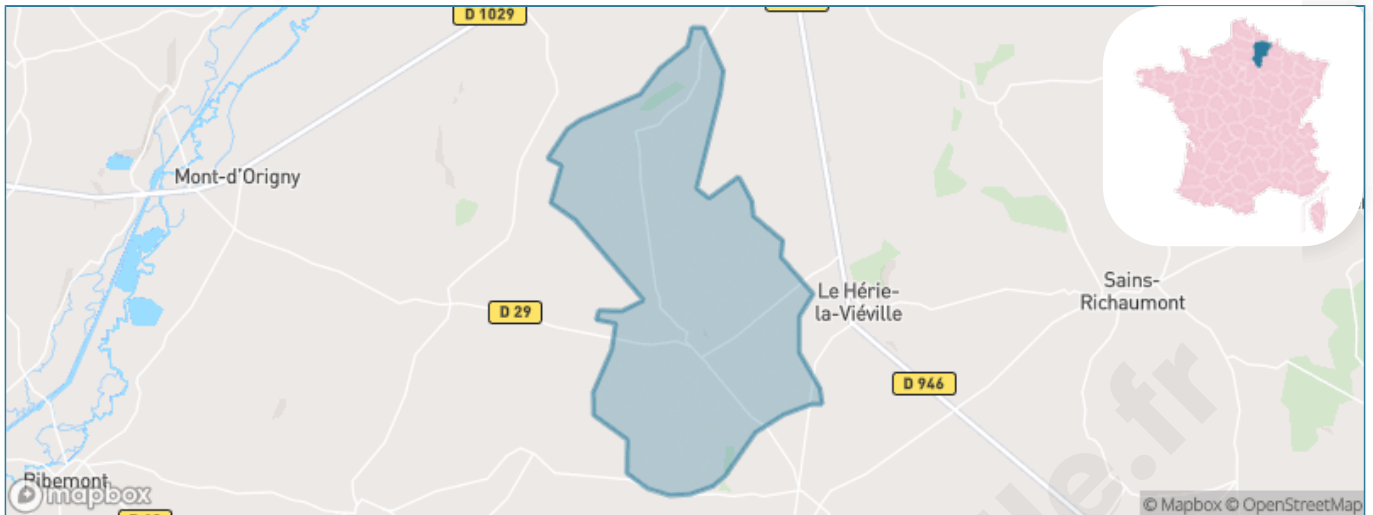
Présenté par

BIEN dans ma **VILLE** 

Sommaire

Situation géographique	3
Statistiques sur la population	4
Evolution du nombre d'habitants	4
Tranche d'âge	5
0-14 ans	5
15-29 ans	5
30-44 ans	5
45-59 ans	5
60-74 ans	5
75-89 ans	5
90 ans et +	5
Activité professionnelle	5
Agriculteurs	5
Artisans, Commerçants	5
Cadres et sup.	5
Professions intermédiaires	5
Employé	5
Ouvrier	5
Retraité	5
Autres	5
Niveau de diplôme	6
Sans diplôme ou CEP	6
Brevet, BEPC, DNB	6
CAP-BEP ou équivalent	6
BAC ou équivalent	6
BAC+2	6
BAC+3 ou +4	6
BAC+5 ou plus	6
Composition des ménages	6
Couple sans enfant	6
Couple avec enfant(s)	6
Famille monoparentale	6
Colocation / Autre	6
Personnes seules	6
Profils électoraux	7
Premier tour	7
Sécurité	8
Evolution du nombre d'infractions	8
Pour comparer	9
Services à la population	10
Commerce	10
Éducation	10
Villes autour de Landifay-et-Bertaignemont	12

Situation géographique



i Informations clés

- **Région** : Hauts-de-France
- **Département** : Aisne
- **Code postal** : 02120
- **Superficie** : 19 km²



Statistiques sur la population



Nombre d'habitants

241



Age moyen

43 ans



Pop active

49.4%



Taux chômage

7.9%



Pop densité

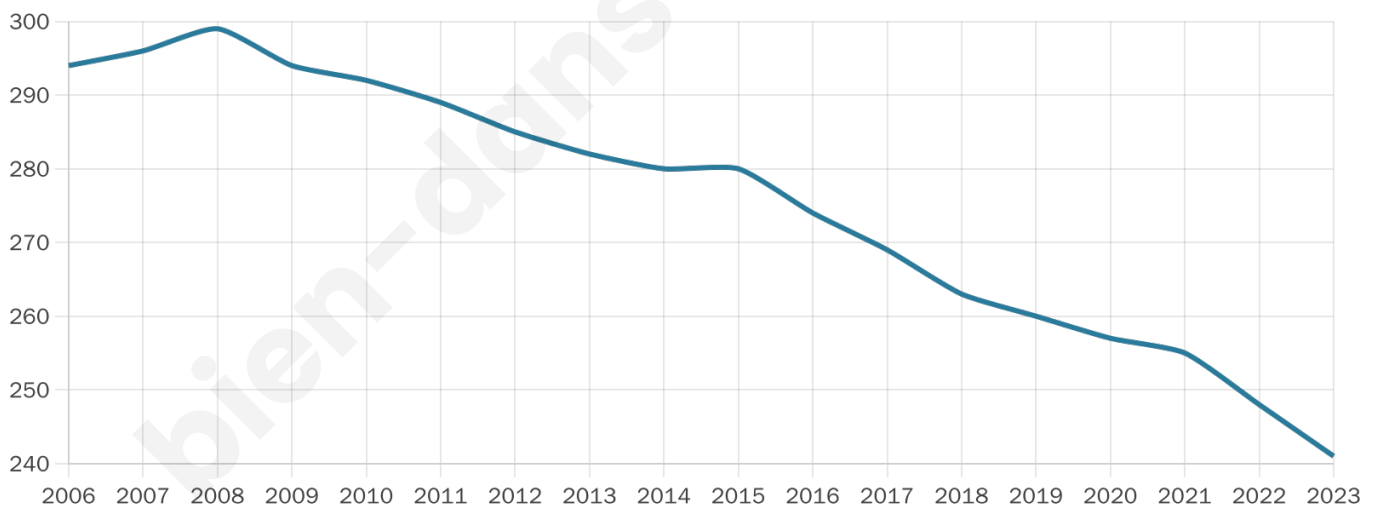
13 h/km²



Revenu moyen

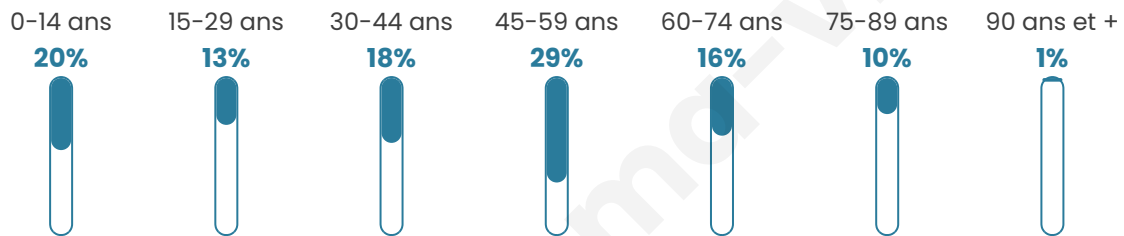
18 960 €/an

Evolution du nombre d'habitants

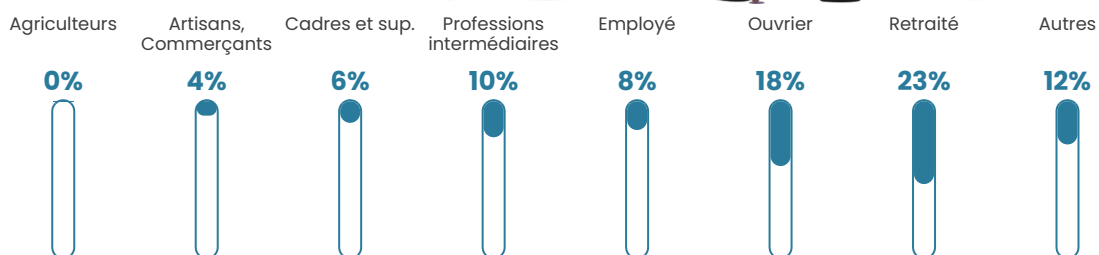


Sources : Institut national de la statistique et des études économiques (insee) selon Les dernières parutions officielles de 2024 portant sur les années 2020, 2021 et 2022.

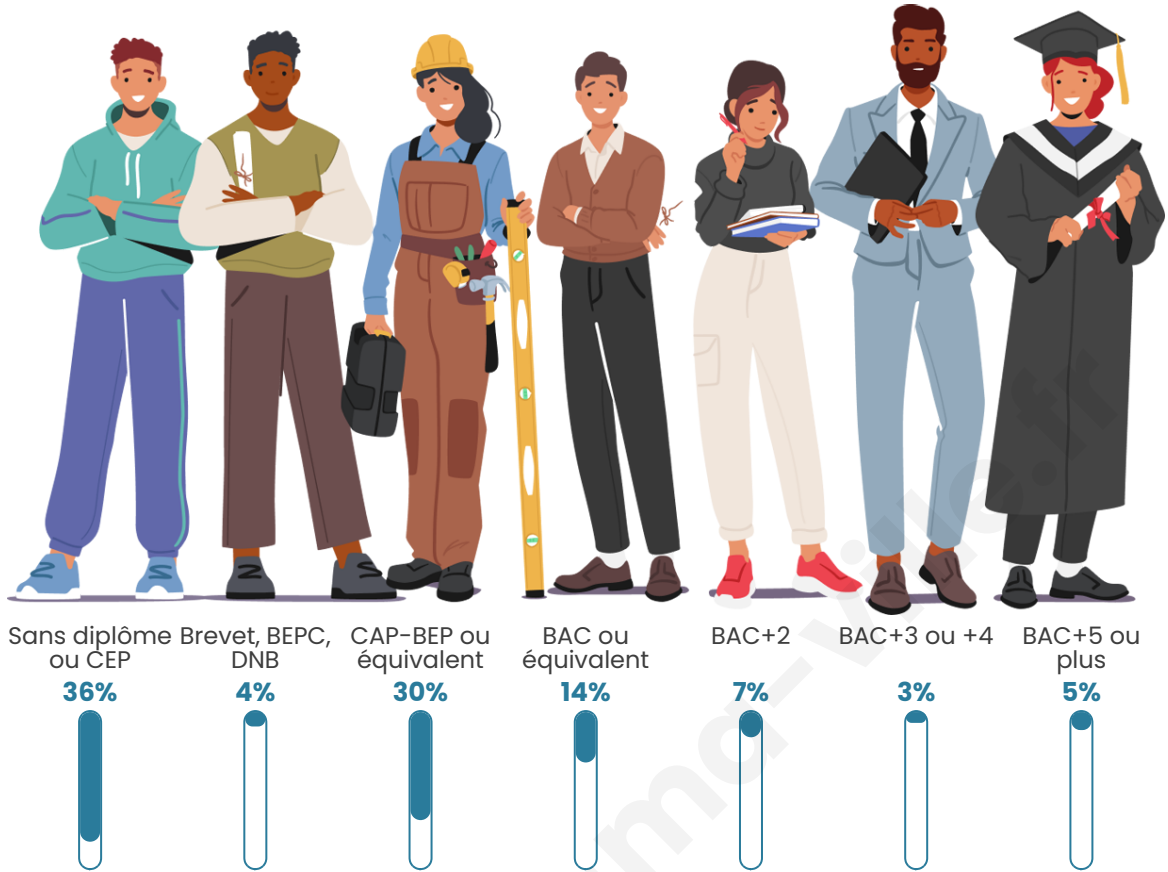
Tranche d'âge




Activité professionnelle



Niveau de diplôme



Composition des ménages



Profils électoraux

Premier tour

	Marine LE PEN	49.71 %
	Emmanuel MACRON	16.37 %
	Éric ZEMMOUR	15.20 %
	Jean-Luc MÉLENCHON	9.94 %
	Valérie PÉCRESSE	3.51 %
	Jean LASSALLE	2.92 %
	Nathalie ARTHAUD	0.58 %
	Fabien ROUSSEL	0.58 %
	Philippe POUTOU	0.58 %
	Nicolas DUPONT-AIGNAN	0.58 %
	Anne HIDALGO	0.00 %
	Yannick JADOT	0.00 %



228 inscrits

Participation : 77.19%

Votes blancs : 2.27%

Votes nuls : 0.57%

Second tour

	Emmanuel MACRON	24,7 %
	Marine LE PEN	75,3 %

228 inscrits

Participation : 77.19%

Votes blancs : 3.98%

Votes nuls : 1.7%

Sécurité



Agressions physiques / sexuelles

0



Cambriolages

0



Vols / dégradations

0



Stupéfiants

0

Evolution du nombre d'infractions



Pour comparer

(en proportion du nombre d'habitants)



Sources : Bases statistiques communale, départementale et régionale de la délinquance enregistrée par la police et la gendarmerie nationales selon les dernières parutions officielles de 2025 portant sur l'année 2024 ([data.gouv](https://data.gouv.fr)).

Agressions physiques / sexuelles : Violences sexuelles, coups et blessures volontaires intrafamiliaux, coups et blessures volontaires, autres coups, blessures volontaires et vols violents sans arme.

Cambriolages : Cambriolages de logements.

Vols : Vols avec armes, vols d'accessoires sur véhicules, vols dans les véhicules, vols de véhicules, vols sans violence contre des personnes, destructions, dégradations volontaires et escroqueries.

Stupéfiants : Trafic de stupéfiants dont (AFD) et usage de stupéfiants.

Services à la population



Commerce

Hypermarché	X <u>Harly</u> 20km
Supermarché	X <u>Mont-d'Origny</u> 8km
Superette	X <u>Sains-Richaumont</u> 8km
Boulangerie	X <u>Sains-Richaumont</u> 8km
Boucherie	X <u>Puisieux-et-Clanlieu</u> 5km
Restaurant	X <u>Macquigny</u> 6km
Garage	X <u>Chevresis-Monceau</u> 7km
Station-service	X <u>Origny-Sainte-Benoite</u> 7km
Banque	X <u>Origny-Sainte-Benoite</u> 8km
La poste	X <u>Sains-Richaumont</u> 8km
Coiffeur	1
Tabac	X <u>Crécy-sur-Serre</u> 14km
Bars / discothèque	X <u>Sains-Richaumont</u> 7km
Bibliothèque	X <u>Saint-Quentin</u> 23km
Cinéma	X <u>Guise</u> 9km
Vétérinaire	X <u>Mont-d'Origny</u> 7km



Santé

Pharmacie	X <u>Sains-Richaumont</u> 7km
Hôpital	X <u>Guise</u> 10km
Laboratoire d'analyses médicales	X <u>Guise</u> 9km
Etablissement pour handicapé	X <u>Origny-Sainte-Benoite</u> 4km
EHPA	X <u>Chevresis-Monceau</u> 7km
Médecin	X <u>Sains-Richaumont</u> 7km
Dentiste	X <u>Origny-Sainte-Benoite</u> 8km
Chirurgien	X <u>Guise</u> 10km
Dermatologue	X <u>Saint-Quentin</u> 21km
Anesthésiste	X <u>Saint-Quentin</u> 21km
Gastro-entérologue	X <u>Saint-Quentin</u> 21km
Gynécologue	X <u>Marle</u> 15km
Cancérologue	X <u>Saint-Quentin</u> 21km
Neurologue	X <u>Origny-Sainte-Benoite</u> 8km
Ophtalmologue	X <u>Saint-Quentin</u> 23km
ORL	X <u>Saint-Quentin</u> 21km
Cardiologue	X <u>Saint-Quentin</u> 23km
Pédiatre	X <u>Saint-Quentin</u> 23km
Pneumologue	X <u>Saint-Quentin</u> 22km
Psychologue	X <u>Guise</u> 10km
Radiologue	X <u>Saint-Quentin</u> 21km
Rhumatologue	X <u>Saint-Quentin</u> 21km
Sage-femme	X <u>Guise</u> 10km



Éducation

Crèche	X <u>Marle</u> 15km
Ecole maternelle Public	X <u>Audigny</u> 6km
Ecole maternelle Privé	X <u>Soissons</u> 53km
Ecole primaire Public	X <u>Sains-Richaumont</u> 8km
Ecole primaire Privé	X <u>Le Hérie-la-Viéville</u> 3km
Collège Public	X <u>Sains-Richaumont</u> 8km
Collège Privé	X <u>Le Hérie-la-Viéville</u> 4km
Lycée Public	X <u>Guise</u> 10km

Lycée Privé

X Le Hérie-la-Viéville
4km

Sources : Base Sirene des entreprises et de leurs établissements selon les dernières parutions officielles de 2025 portant sur l'année 2024 ([data.gouv](#)). Liste, localisation et tarifs des professionnels de santé selon les dernières parutions officielles de 2025 portant sur l'année 2024 ([opendatasoft](#)) et FINESS Extraction du Fichier des établissements selon les dernières parutions officielles de 2025 portant sur l'année 2024 ([data.gouv](#)). Adresse et géolocalisation des établissements d'enseignement du premier et second degrés selon les dernières parutions officielles de 2025 portant sur l'année 2024 ([data.education.gouv](#))

bien-dans-ma-ville.fr

Villes autour de Landifay-et-Bertaignemont

Ville	Habitants	Superficie	Pop densité	Pop active	Taux chômage	Revenu moyen	Prix immobilier
Le Hérie-la-Viéville	192	9 km ²	21 h/km ²	44.8%	6.3%	19 680 €/an	751 €/m ²
Audigny	273	10 km ²	27 h/km ²	47.3%	8.1%	19 950 €/an	1 097 €/m ²
Monceau-le-Neuf-et-Faucouzy	320	19 km ²	17 h/km ²	46.3%	5.6%	21 230 €/an	861 €/m ²
Puisieux-et-Clanlieu	331	17 km ²	19 h/km ²	40.5%	6.6%	18 680 €/an	623 €/m ²
Parpeville	191	15 km ²	13 h/km ²	44.5%	3.7%	21 550 €/an	742 €/m ²
Pleine-Selve	186	6 km ²	31 h/km ²	50.5%	7.5%	21 620 €/an	939 €/m ²
Sains-Richaumont	923	12 km ²	77 h/km ²	44.7%	7.8%	19 290 €/an	849 €/m ²
Origny-Sainte-Benoite	1 587	23 km ²	69 h/km ²	42.5%	7.8%	19 410 €/an	924 €/m ²
Chevresis-Monceau	329	16 km ²	21 h/km ²	43.8%	7.9%	21 220 €/an	359 €/m ²
Colonfay	71	3 km ²	24 h/km ²	32.4%	4.2%	NC	NC
Villers-le-Sec	262	10 km ²	26 h/km ²	47.3%	5.7%	21 030 €/an	803 €/m ²
Housset	170	13 km ²	13 h/km ²	42.9%	4.1%	19 820 €/an	500 €/m ²
Hauteville	189	7 km ²	27 h/km ²	41.3%	7.4%	23 470 €/an	600 €/m ²
Macquigny	357	20 km ²	18 h/km ²	45.9%	10.1%	18 980 €/an	1 139 €/m ²
Mont-d'Origny	839	13 km ²	65 h/km ²	36.6%	7.9%	19 460 €/an	1 048 €/m ²

bien-dans-ma-ville.fr



Vous aimez votre ville ? Notez-la !

Et faites-nous part de vos remarques constructives



Avec

BIEN dans
ma **VILLE** 