



Version web

Ville de Landévennec

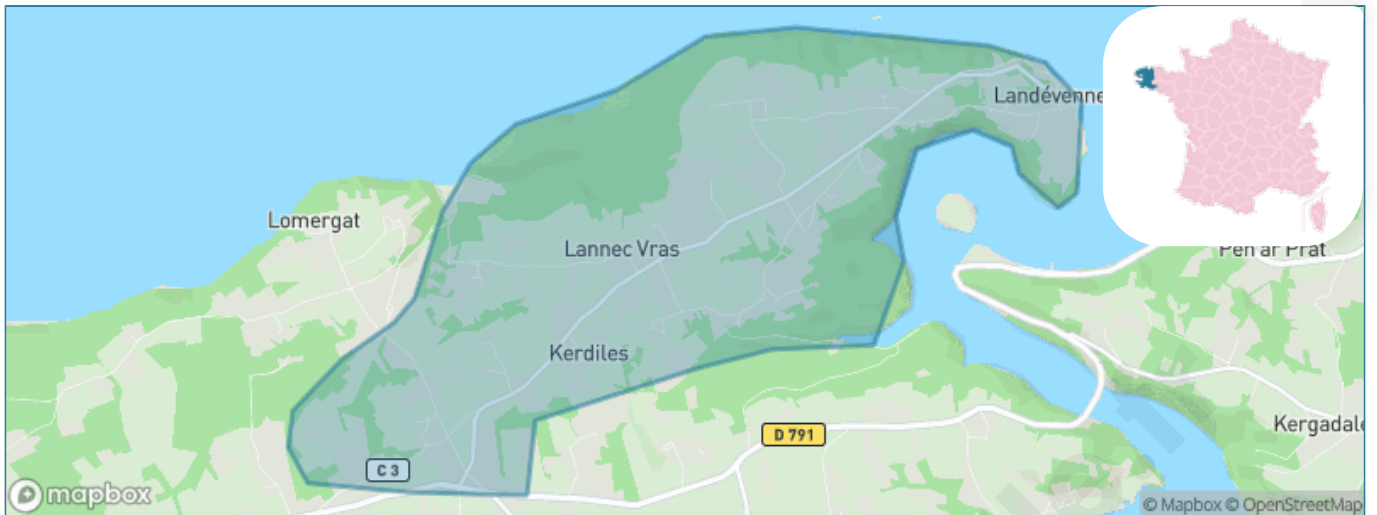
Présenté par

BIEN dans
ma **VILLE** 

Sommaire

Situation géographique	3
Statistiques sur la population	4
Evolution du nombre d'habitants	4
Tranche d'âge	5
<i>0-14 ans</i>	5
<i>15-29 ans</i>	5
<i>30-44 ans</i>	5
<i>45-59 ans</i>	5
<i>60-74 ans</i>	5
<i>75-89 ans</i>	5
<i>90 ans et +</i>	5
Activité professionnelle	5
<i>Agriculteurs</i>	5
<i>Artisans, Commerçants</i>	5
<i>Cadres et sup.</i>	5
<i>Professions intermédiaires</i>	5
<i>Employé</i>	5
<i>Ouvrier</i>	5
<i>Retraité</i>	5
<i>Autres</i>	5
Niveau de diplôme	6
<i>Sans diplôme ou CEP</i>	6
<i>Brevet, BEPC, DNB</i>	6
<i>CAP-BEP ou équivalent</i>	6
<i>BAC ou équivalent</i>	6
<i>BAC+2</i>	6
<i>BAC+3 ou +4</i>	6
<i>BAC+5 ou plus</i>	6
Composition des ménages	6
<i>Couple sans enfant</i>	6
<i>Couple avec enfant(s)</i>	6
<i>Famille monoparentale</i>	6
<i>Colocation / Autre</i>	6
<i>Personnes seules</i>	6
Profils électoraux	7
<i>Premier tour</i>	7
Sécurité	8
<i>Evolution du nombre d'infractions</i>	8
<i>Pour comparer</i>	9
Services à la population	10
<i>Commerce</i>	10
<i>Éducation</i>	10
<i>Villes autour de Landévennec</i>	11

Situation géographique



i Informations clés

- **Région** : Bretagne
- **Département** : Finistère
- **Code postal** : 29560
- **Superficie** : 13 km²



Statistiques sur la population



Nombre d'habitants

330



Age moyen

50 ans



Pop active

41.5%



Taux chômage

9.7%



Pop densité

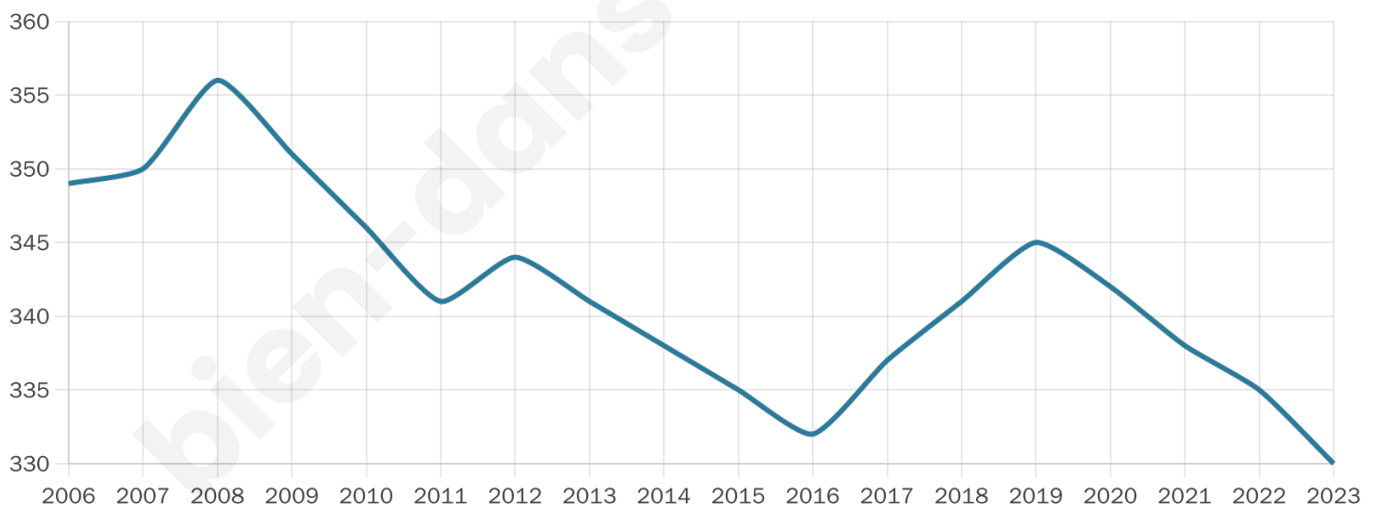
25 h/km²



Revenu moyen

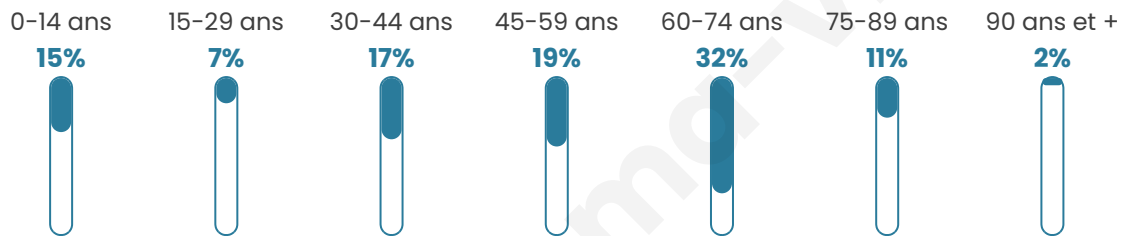
21 970 €/an

Evolution du nombre d'habitants

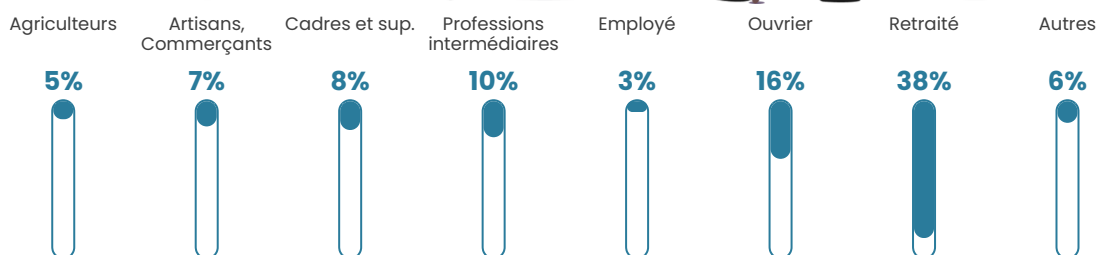


Sources : Institut national de la statistique et des études économiques (insee) selon Les dernières parutions officielles de 2024 portant sur les années 2020, 2021 et 2022.


Tranche d'âge




Activité professionnelle



Niveau de diplôme















Composition des ménages



Profils électoraux

Premier tour

	Emmanuel MACRON	32.55 %
	Jean-Luc MÉLENCHON	20.00 %
	Marine LE PEN	18.04 %
	Valérie PÉCRESSÉ	6.27 %
	Yannick JADOT	5.10 %
	Éric ZEMMOUR	4.71 %
	Jean LASSALLE	3.92 %
	Fabien ROUSSEL	2.75 %
	Anne HIDALGO	2.75 %
	Philippe POUTOU	2.35 %
	Nathalie ARTHAUD	0.78 %
	Nicolas DUPONT- AIGNAN	0.78 %



328 inscrits

Participation : 78.96%

Votes blancs : 1.16%

Votes nuls : 0.39%

Second tour

	Emmanuel MACRON	64,85 %
	Marine LE PEN	35,15 %

325 inscrits

Participation : 82.77%

Votes blancs : 7.81%

Votes nuls : 3.35%

Sécurité



Agressions physiques / sexuelles

0



Cambriolages

0



Vols / dégradations

0



Stupéfiants

0

Evolution du nombre d'infractions



Pour comparer

(en proportion du nombre d'habitants)

■ Ville ■ Département ■ Région



Sources : Bases statistiques communale, départementale et régionale de la délinquance enregistrée par la police et la gendarmerie nationales selon les dernières parutions officielles de 2025 portant sur l'année 2024 ([data.gouv](https://data.gouv.fr)).

Agressions physiques / sexuelles : Violences sexuelles, coups et blessures volontaires intrafamiliaux, coups et blessures volontaires, autres coups, blessures volontaires et vols violents sans arme.

Cambriolages : Cambriolages de logements.

Vols : Vols avec armes, vols d'accessoires sur véhicules, vols dans les véhicules, vols de véhicules, vols sans violence contre des personnes, destructions, dégradations volontaires et escroqueries.

Stupéfiants : Trafic de stupéfiants dont (AFD) et usage de stupéfiants.

Services à la population



Commerce

Hypermarché	X <u>Plougastel-Daoulas</u> 11km
Supermarché	X <u>Daoulas</u> 7km
Superette	1
Boulangerie	X <u>Logonna-Daoulas</u> 3km
Boucherie	X <u>Plougastel-Daoulas</u> 11km
Restaurant	2
Garage	X <u>Argol</u> 6km
Station-service	X <u>Le Faou</u> 6km
Banque	X <u>Le Faou</u> 6km
La poste	1
Coiffeur	X <u>Hôpital-Camfrout</u> 4km
Tabac	X <u>Le Faou</u> 6km
Bars / discothèque	1
Bibliothèque	X <u>Dirinon</u> 11km
Cinéma	X <u>Plougastel-Daoulas</u> 11km
Vétérinaire	X <u>Le Faou</u> 7km



Santé

Pharmacie	X <u>Hôpital-Camfrout</u> 4km
Hôpital	X <u>Plougastel-Daoulas</u> 11km
Laboratoire d'analyses médicales	X <u>Plougastel-Daoulas</u> 11km
Etablissement pour handicapé	X <u>Loperhet</u> 10km
EHPA	X <u>Le Faou</u> 6km
Médecin	X <u>Logonna-Daoulas</u> 3km
Dentiste	X <u>Daoulas</u> 7km
Chirurgien	X <u>Le Faou</u> 7km
Dermatologue	X <u>Loperhet</u> 9km
Anesthésiste	X <u>Brest</u> 20km
Gastro-entérologue	X <u>Landerneau</u> 17km
Gynécologue	X <u>Brest</u> 18km
Cancérologue	X <u>Brest</u> 19km
Neurologue	X <u>Le Faou</u> 7km
Ophthalmologue	X <u>Landerneau</u> 17km
ORL	X <u>Brest</u> 18km
Cardiologue	X <u>Brest</u> 18km
Pédiatre	X <u>Guipavas</u> 17km
Pneumologue	X <u>Brest</u> 18km
Psychologue	X <u>Le Faou</u> 7km
Radiologue	X <u>Plougastel-Daoulas</u> 11km
Rhumatologue	X <u>Brest</u> 18km
Sage-femme	X <u>Plougastel-Daoulas</u> 11km



Éducation

Crèche	X <u>Logonna-Daoulas</u> 3km
Ecole maternelle Public	X <u>Daoulas</u> 7km
Ecole maternelle Privé	X <u>Plougastel-Daoulas</u> 11km
Ecole primaire Public	X <u>Logonna-Daoulas</u> 3km
Ecole primaire Privé	X <u>Daoulas</u> 7km
Collège Public	X <u>Daoulas</u> 8km
Collège Privé	X <u>Plougastel-Daoulas</u> 11km
Lycée Public	X <u>Pont-de-Buis-lès-Quimerch</u> 14km
Lycée Privé	X <u>Landerneau</u> 17km

Sources : Base Sirene des entreprises et de leurs établissements selon les dernières parutions officielles de 2025 portant sur l'année 2024 ([data.gouv](#)). Liste, localisation et tarifs des professionnels de santé selon les dernières parutions officielles de 2025 portant sur l'année 2024 ([opendatasoft](#)) et FINISS Extraction du Fichier des établissements selon les dernières parutions officielles de 2025 portant sur l'année 2024 ([data.gouv](#)). Adresse et géolocalisation des établissements d'enseignement du premier et second degrés selon les dernières parutions officielles de 2025 portant sur l'année 2024 ([data.education.gouv](#))

Villes autour de Landévennec

Ville	Habitants	Superficie	Pop densité	Pop active	Taux chômage	Revenu moyen	Prix immobilier
Logonna-Daoulas	2 130	12 km ²	178 h/km ²	47.2%	3.4%	25 940 €/an	1 762 €/m ²
Hôpital-Camfrout	2 215	13 km ²	170 h/km ²	47.9%	4.6%	25 820 €/an	1 767 €/m ²
Le Faou (1 avis)	1 911	11 km ²	174 h/km ²	46.1%	3.2%	23 560 €/an	1 354 €/m ²
Rosnoën (1 avis)	1 012	33 km ²	31 h/km ²	43.7%	5.4%	23 890 €/an	1 781 €/m ²
Argol	1 065	31 km ²	34 h/km ²	42.5%	5.1%	21 310 €/an	1 725 €/m ²
Trégarvan	134	9 km ²	15 h/km ²	38.8%	5.2%	23 190 €/an	1 611 €/m ²
Daoulas (1 avis)	1 864	5 km ²	373 h/km ²	43.9%	2.4%	25 810 €/an	1 620 €/m ²
Hanvec (1 avis)	2 025	59 km ²	34 h/km ²	50.3%	3.6%	24 130 €/an	1 888 €/m ²
Irvillac	1 411	29 km ²	49 h/km ²	50.1%	2.6%	23 990 €/an	1 421 €/m ²
Loperhet (1 avis)	3 959	20 km ²	198 h/km ²	46.6%	3.5%	26 590 €/an	1 714 €/m ²
Telgruc-sur-Mer	2 167	28 km ²	77 h/km ²	42.3%	4.2%	24 020 €/an	1 740 €/m ²
Plougastel-Daoulas (9 avis)	13 434	46 km ²	292 h/km ²	44%	4%	26 580 €/an	1 953 €/m ²
Dirinon (2 avis)	2 188	33 km ²	66 h/km ²	46.9%	3.9%	25 820 €/an	1 673 €/m ²
Saint-Nic (1 avis)	753	18 km ²	42 h/km ²	40.6%	4.1%	23 150 €/an	2 017 €/m ²
Saint-Urbain (2 avis)	1 670	15 km ²	111 h/km ²	48.2%	2.1%	25 170 €/an	1 471 €/m ²

bien-dans-ma-ville.fr



Vous aimez votre ville ? Notez-la !

Et faites-nous part de vos remarques constructives



Avec

BIEN dans ma **VILLE** 