



Version web

Ville de Landes

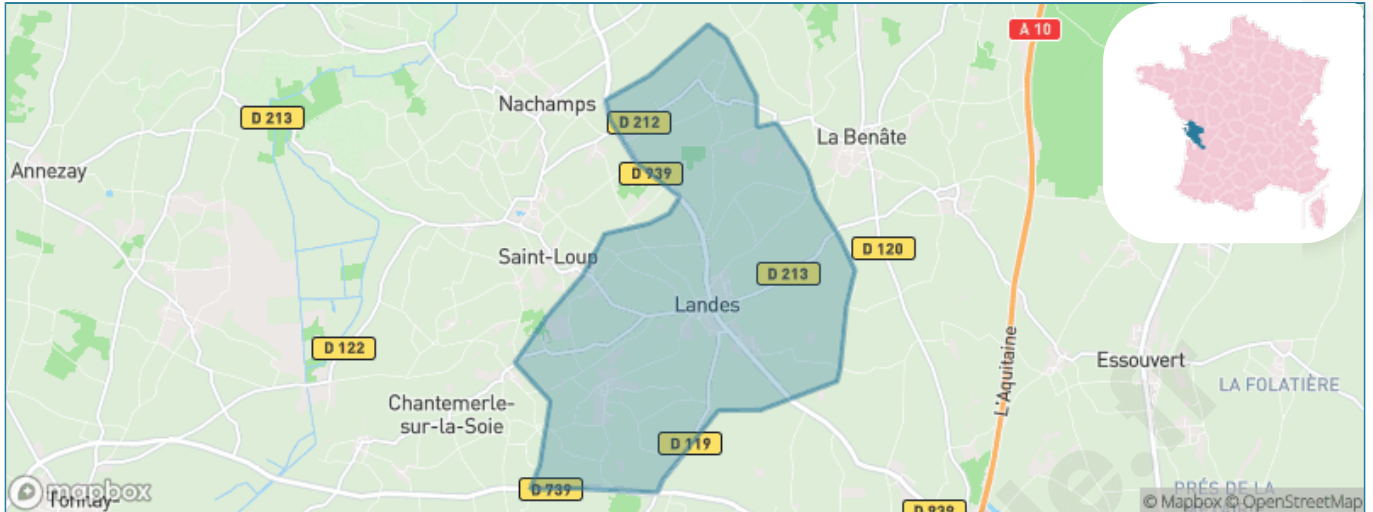
Présenté par

BIEN dans
ma **VILLE** 

Sommaire

| | |
|---|----|
| Situation géographique | 3 |
| Statistiques sur la population | 4 |
| Evolution du nombre d'habitants | 4 |
| Tranche d'âge | 5 |
| 0-14 ans | 5 |
| 15-29 ans | 5 |
| 30-44 ans | 5 |
| 45-59 ans | 5 |
| 60-74 ans | 5 |
| 75-89 ans | 5 |
| 90 ans et + | 5 |
| Activité professionnelle | 5 |
| Agriculteurs | 5 |
| Artisans, Commerçants | 5 |
| Cadres et sup. | 5 |
| Professions intermédiaires | 5 |
| Employé | 5 |
| Ouvrier | 5 |
| Retraité | 5 |
| Autres | 5 |
| Niveau de diplôme | 6 |
| Sans diplôme ou CEP | 6 |
| Brevet, BEPC, DNB | 6 |
| CAP-BEP ou équivalent | 6 |
| BAC ou équivalent | 6 |
| BAC+2 | 6 |
| BAC+3 ou +4 | 6 |
| BAC+5 ou plus | 6 |
| Composition des ménages | 6 |
| Couple sans enfant | 6 |
| Couple avec enfant(s) | 6 |
| Famille monoparentale | 6 |
| Colocation / Autre | 6 |
| Personnes seules | 6 |
| Profils électoraux | 7 |
| Premier tour | 7 |
| Sécurité | 8 |
| Evolution du nombre d'infractions | 8 |
| Pour comparer | 9 |
| Services à la population | 10 |
| Commerce | 10 |
| Éducation | 10 |
| Villes autour de Landes | 12 |

Situation géographique



i Informations clés

- **Région** : Nouvelle-Aquitaine
- **Département** : Charente-Maritime
- **Code postal** : 17380
- **Superficie** : 16 km²



Statistiques sur la population



Nombre d'habitants

575



Age moyen

46 ans



Pop active

41.2%



Taux chômage

8%



Pop densité

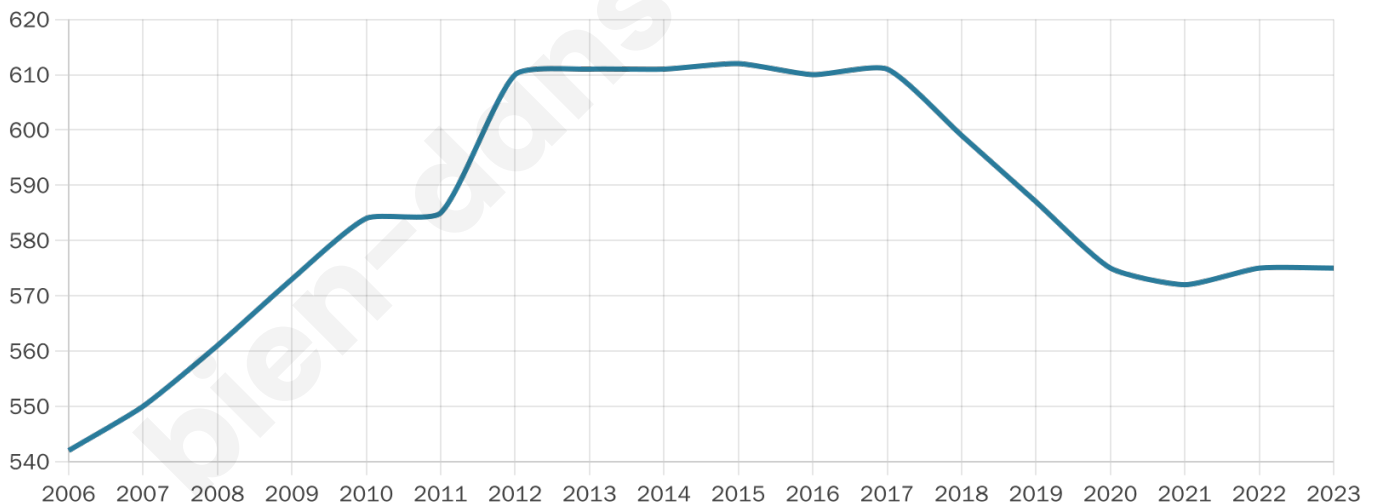
36 h/km²



Revenu moyen

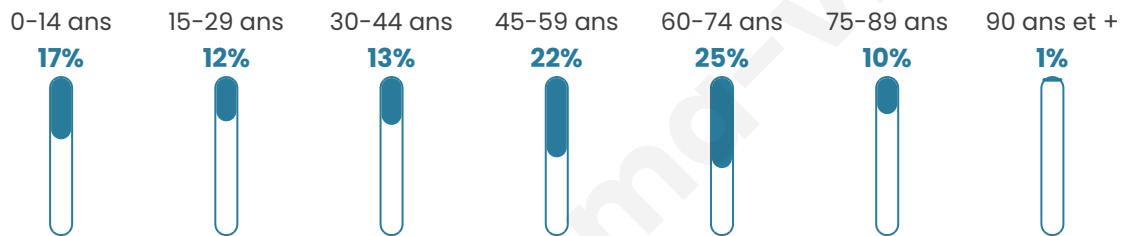
20 460 €/an

Evolution du nombre d'habitants

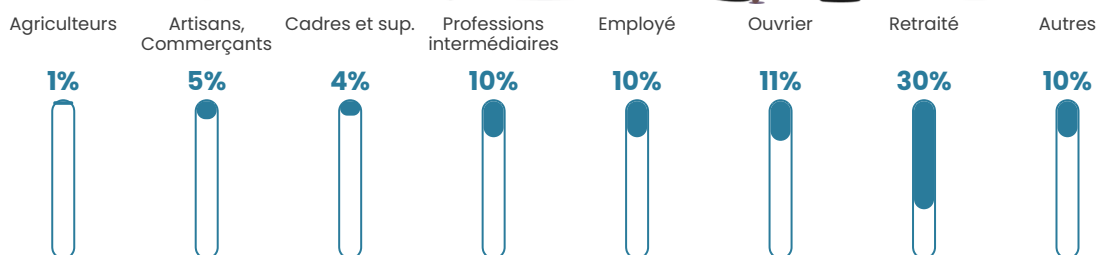


Sources : Institut national de la statistique et des études économiques (insee) selon Les dernières parutions officielles de 2024 portant sur les années 2020, 2021 et 2022.

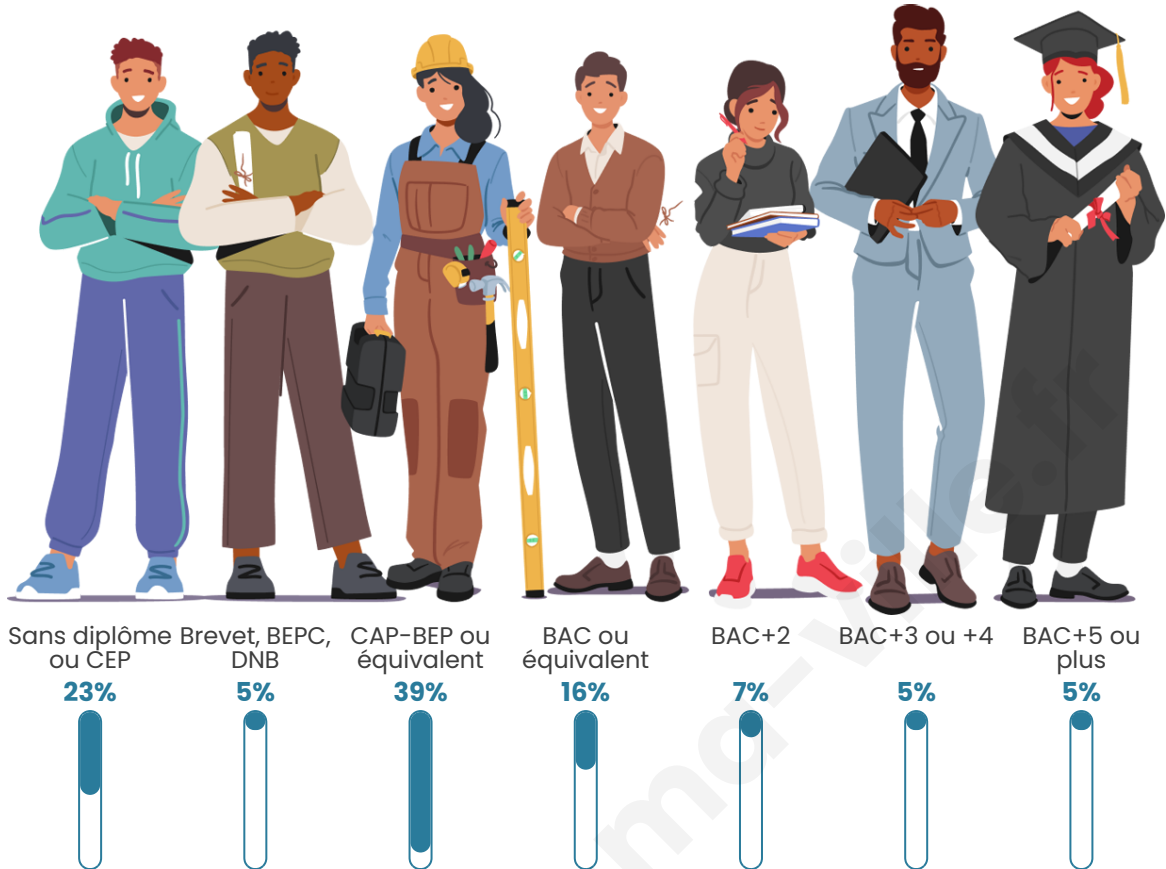
Tranche d'âge




Activité professionnelle



Niveau de diplôme



Composition des ménages



Profils électoraux

Premier tour

| | | |
|---|-----------------------|---------|
|  | Marine LE PEN | 30.75 % |
|  | Emmanuel MACRON | 30.17 % |
|  | Jean-Luc MÉLENCHON | 16.38 % |
|  | Fabien ROUSSEL | 4.02 % |
|  | Éric ZEMMOUR | 3.74 % |
|  | Valérie PÉCRESSE | 3.16 % |
|  | Jean LASSALLE | 2.87 % |
|  | Nicolas DUPONT-AIGNAN | 2.87 % |
|  | Anne HIDALGO | 2.01 % |
|  | Yannick JADOT | 1.72 % |
|  | Nathalie ARTHAUD | 1.15 % |
|  | Philippe POUTOU | 1.15 % |



429 inscrits

Participation : 84.15%

Votes blancs : 0.83%

Votes nuls : 2.77%

Second tour

| | | |
|---|-----------------|---------|
|  | Emmanuel MACRON | 50,77 % |
|  | Marine LE PEN | 49,23 % |

429 inscrits

Participation : 83.45%

Votes blancs : 6.42%

Votes nuls : 2.79%

Sécurité



Agressions physiques / sexuelles

0



Cambriolages

0



Vols / dégradations

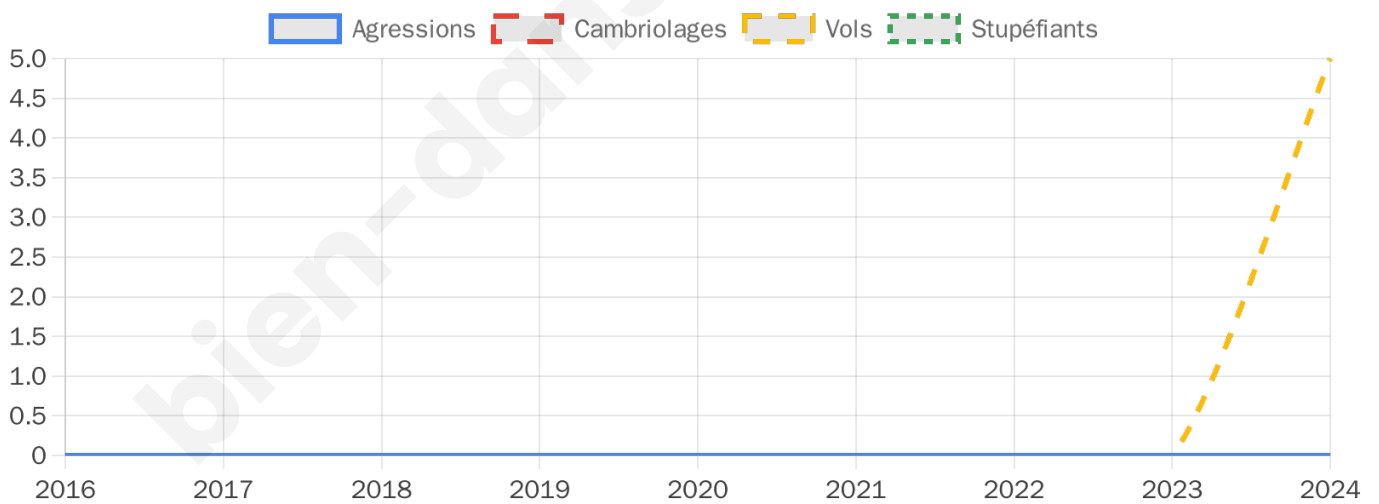
5



Stupéfiants

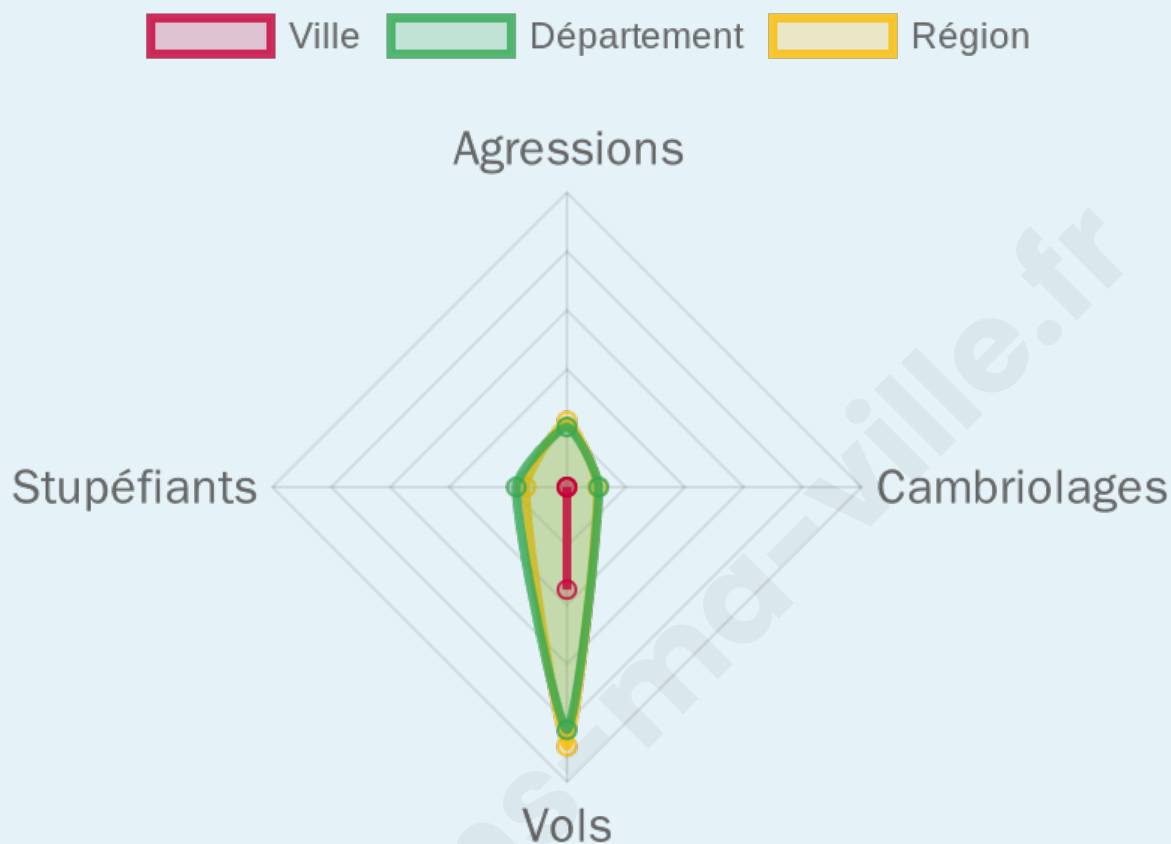
0

Evolution du nombre d'infractions



Pour comparer

(en proportion du nombre d'habitants)



Sources : Bases statistiques communale, départementale et régionale de la délinquance enregistrée par la police et la gendarmerie nationales selon les dernières parutions officielles de 2025 portant sur l'année 2024 ([data.gouv](https://data.gouv.fr)).

Agressions physiques / sexuelles : Violences sexuelles, coups et blessures volontaires intrafamiliaux, coups et blessures volontaires, autres coups, blessures volontaires et vols violents sans arme.

Cambriolages : Cambriolages de logements.

Vols : Vols avec armes, vols d'accessoires sur véhicules, vols dans les véhicules, vols de véhicules, vols sans violence contre des personnes, destructions, dégradations volontaires et escroqueries.

Stupéfiants : Trafic de stupéfiants dont (AFD) et usage de stupéfiants.

Services à la population



Commerce

| | |
|--------------------|---|
| Hypermarché | X Saint-Jean-d'Angély 6km |
| Supermarché | X Saint-Jean-d'Angély 8km |
| Superette | 1 |
| Boulangerie | 1 |
| Boucherie | X Saint-Jean-d'Angély 7km |
| Restaurant | X La Vergne 3km |
| Garage | X La Vergne 3km |
| Station-service | X Saint-Jean-d'Angély 7km |
| Banque | X Saint-Jean-d'Angély 7km |
| La poste | X La Vergne 4km |
| Coiffeur | 1 |
| Tabac | X Saint-Jean-d'Angély 7km |
| Bars / discothèque | 1 |
| Bibliothèque | X Saint-Jean-d'Angély 7km |
| Cinéma | X Saint-Jean-d'Angély 8km |
| Vétérinaire | X Saint-Jean-d'Angély 8km |



Santé

| | |
|----------------------------------|---|
| Pharmacie | X Saint-Jean-d'Angély 6km |
| Hôpital | X Saint-Jean-d'Angély 7km |
| Laboratoire d'analyses médicales | X Saint-Jean-d'Angély 8km |
| Etablissement pour handicapé | X Saint-Jean-d'Angély 7km |
| EHPA | X Saint-Jean-d'Angély 7km |
| Médecin | X Saint-Loup 3km |
| Dentiste | X Saint-Jean-d'Angély 7km |
| Chirurgien | X Saint-Jean-d'Angély 8km |
| Dermatologue | X Surgères 18km |
| Anesthésiste | X Saintes 26km |
| Gastro-entérologue | X Saintes 26km |
| Gynécologue | X Surgères 17km |
| Cancérologue | X Poitiers 99km |
| Neurologue | X Saintes 27km |
| Ophthalmologue | X Saint-Jean-d'Angély 7km |
| ORL | X Saintes 26km |
| Cardiologue | X Saint-Jean-d'Angély 7km |
| Pédiatre | X Saint-Jean-d'Angély 7km |
| Pneumologue | X Saintes 27km |
| Psychologue | X Saintes 26km |
| Radiologue | X Rochefort 28km |
| Rhumatologue | X Saintes 26km |
| Sage-femme | X Saint-Jean-d'Angély 7km |



Éducation

| | |
|-------------------------|---|
| Crèche | X Essouvert 4km |
| Ecole maternelle Public | 1 |
| Ecole maternelle Privé | X Marsac 60km |
| Ecole primaire Public | X Essouvert 6km |
| Ecole primaire Privé | X Saint-Jean-d'Angély 7km |
| Collège Public | X Saint-Jean-d'Angély 7km |
| Collège Privé | X Saint-Jean-d'Angély 7km |

| | |
|--------------|---|
| Lycée Public | X <u>Saint-Jean-</u> <u>d'Angély</u> 7km |
| Lycée Privé | X <u>Saintes</u> 26km |

Sources : Base Sirene des entreprises et de leurs établissements selon les dernières parutions officielles de 2025 portant sur l'année 2024 ([data.gouv](https://data.gouv.fr)). Liste, localisation et tarifs des professionnels de santé selon les dernières parutions officielles de 2025 portant sur l'année 2024 ([opendatasoft](https://opendatasoft.com)) et FINESS Extraction du Fichier des établissements selon les dernières parutions officielles de 2025 portant sur l'année 2024 ([data.gouv](https://data.gouv.fr)). Adresse et géolocalisation des établissements d'enseignement du premier et second degrés selon les dernières parutions officielles de 2025 portant sur l'année 2024 ([data.education.gouv](https://data.education.gouv.fr))

bien-dans-ma-ville.fr

Villes autour de Landes

| Ville | Habitants | Superficie | Pop densité | Pop active | Taux chômage | Revenu moyen | Prix immobilier |
|-------------------------------|-----------|--------------------|-----------------------|------------|--------------|--------------|------------------------|
| Saint-Loup | 313 | 16 km ² | 20 h/km ² | 41.5% | 3.2% | 20 880 €/an | 1 119 €/m ² |
| La Vergne | 611 | 14 km ² | 44 h/km ² | 42.2% | 4.7% | 21 910 €/an | 1 000 €/m ² |
| Voissay | 173 | 5 km ² | 35 h/km ² | 53.2% | 2.9% | 21 260 €/an | 1 489 €/m ² |
| Chantemerle-sur-la-Soie | 209 | 5 km ² | 42 h/km ² | 45% | 2.9% | 21 750 €/an | 1 022 €/m ² |
| Torxé | 258 | 11 km ² | 23 h/km ² | 38.4% | 3.5% | 23 090 €/an | 955 €/m ² |
| Ternant | 385 | 5 km ² | 77 h/km ² | 39.7% | 4.4% | 22 980 €/an | 1 540 €/m ² |
| Nachamps | 206 | 4 km ² | 52 h/km ² | 44.2% | 5.8% | 21 120 €/an | 1 089 €/m ² |
| Puyrolland | 182 | 13 km ² | 14 h/km ² | 46.2% | 3.8% | 21 660 €/an | 868 €/m ² |
| Essouvert (2 avis) | 1 021 | 30 km ² | 34 h/km ² | 46.5% | 4.7% | 21 480 €/an | 1 097 €/m ² |
| Courant | 445 | 15 km ² | 30 h/km ² | 44.5% | 7.6% | 20 600 €/an | 885 €/m ² |
| Bignay | 359 | 8 km ² | 45 h/km ² | 51% | 7.2% | 22 260 €/an | 1 285 €/m ² |
| Saint-Jean-d'Angély (26 avis) | 6 784 | 18 km ² | 377 h/km ² | 36.7% | 7.7% | 20 240 €/an | 1 135 €/m ² |
| Les Nouillers | 722 | 24 km ² | 30 h/km ² | 46% | 6.6% | 20 210 €/an | 1 637 €/m ² |
| Mazeray (1 avis) | 991 | 19 km ² | 52 h/km ² | 43.6% | 3.9% | 22 330 €/an | 1 139 €/m ² |
| Lozay | 165 | 11 km ² | 15 h/km ² | 37.6% | 6.1% | 19 230 €/an | 683 €/m ² |

bien-dans-ma-ville.fr



Vous aimez votre ville ? Notez-la !

Et faites-nous part de vos remarques constructives



Avec

BIEN dans ma **VILLE** 