



Version web

Ville de Landécourt

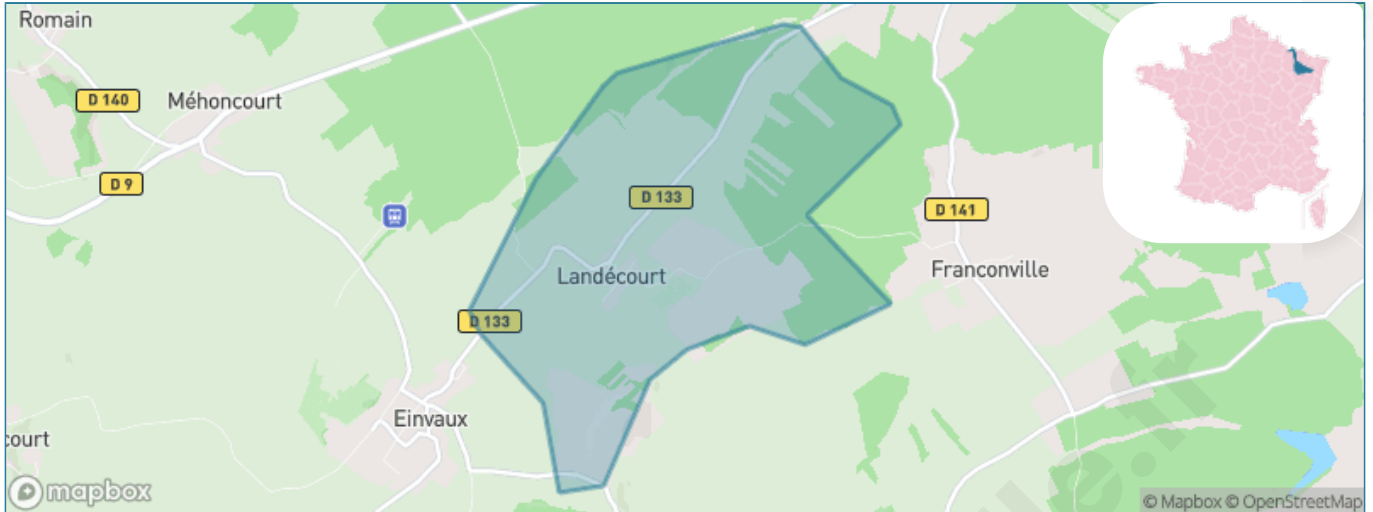
Présenté par

BIEN dans
ma **VILLE** 

Sommaire

Situation géographique	3
Statistiques sur la population	4
Evolution du nombre d'habitants	4
Tranche d'âge	5
0-14 ans	5
15-29 ans	5
30-44 ans	5
45-59 ans	5
60-74 ans	5
75-89 ans	5
90 ans et +	5
Activité professionnelle	5
Agriculteurs	5
Artisans, Commerçants	5
Cadres et sup.	5
Professions intermédiaires	5
Employé	5
Ouvrier	5
Retraité	5
Autres	5
Niveau de diplôme	6
Sans diplôme ou CEP	6
Brevet, BEPC, DNB	6
CAP-BEP ou équivalent	6
BAC ou équivalent	6
BAC+2	6
BAC+3 ou +4	6
BAC+5 ou plus	6
Composition des ménages	6
Couple sans enfant	6
Couple avec enfant(s)	6
Famille monoparentale	6
Colocation / Autre	6
Personnes seules	6
Profils électoraux	7
Premier tour	7
Sécurité	9
Evolution du nombre d'infractions	9
Pour comparer	10
Services à la population	11
Commerce	11
Éducation	11
Villes autour de Landécourt	13

Situation géographique



i Informations clés

- **Région** : Grand Est
- **Département** : Meurthe-et-Moselle
- **Code postal** : 54360
- **Superficie** : 5 km²



Statistiques sur la population



Nombre d'habitants

86



Age moyen

42 ans



Pop active

50%



Taux chômage

7%



Pop densité

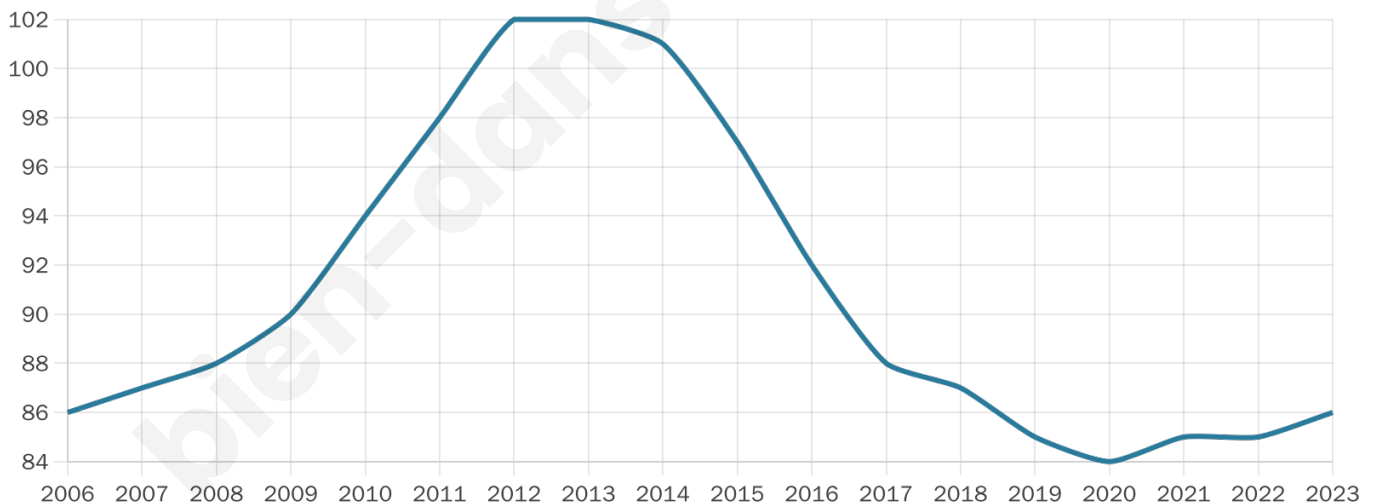
17 h/km²



Revenu moyen

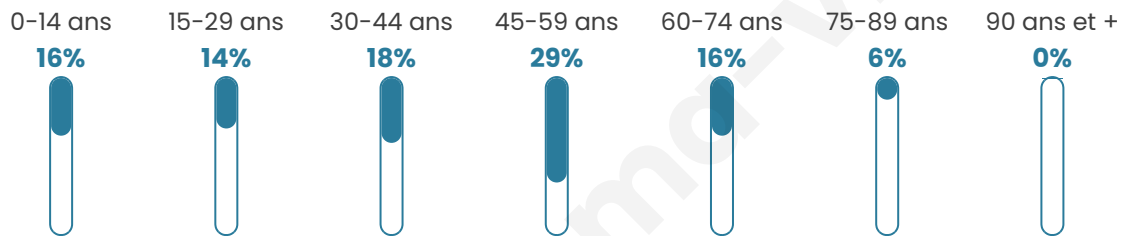
NC

Evolution du nombre d'habitants

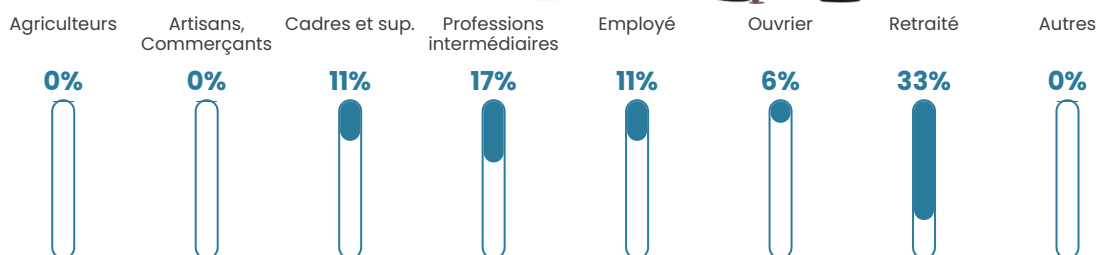


Sources : Institut national de la statistique et des études économiques (insee) selon Les dernières parutions officielles de 2024 portant sur les années 2020, 2021 et 2022.


Tranche d'âge




Activité professionnelle



Niveau de diplôme















Composition des ménages





Profils électoraux

Premier tour

	Marine LE PEN	44.62 %
	Emmanuel MACRON	29.23 %
	Jean LASSALLE	6.15 %
	Valérie PÉCRESSÉ	6.15 %
	Fabien ROUSSEL	4.62 %
	Éric ZEMMOUR	4.62 %
	Jean-Luc MÉLENCHON	3.08 %
	Yannick JADOT	1.54 %
	Nathalie ARTHAUD	0.00 %
	Anne HIDALGO	0.00 %
	Philippe POUTOU	0.00 %
	Nicolas DUPONT- AIGNAN	0.00 %

81 inscrits

Participation : 82.72%
Votes blancs : 2.99%
Votes nuls : 0.00%

Second tour



Emmanuel
MACRON

32,2 %



Marine LE PEN

67,8 %

81 inscrits

Participation : 85.19%
Votes blancs : 13.04%
Votes nuls : 1.45%

bien-dans-ma-ville.fr

Sécurité



Agressions physiques / sexuelles

0



Cambriolages

0



Vols / dégradations

0



Stupéfiants

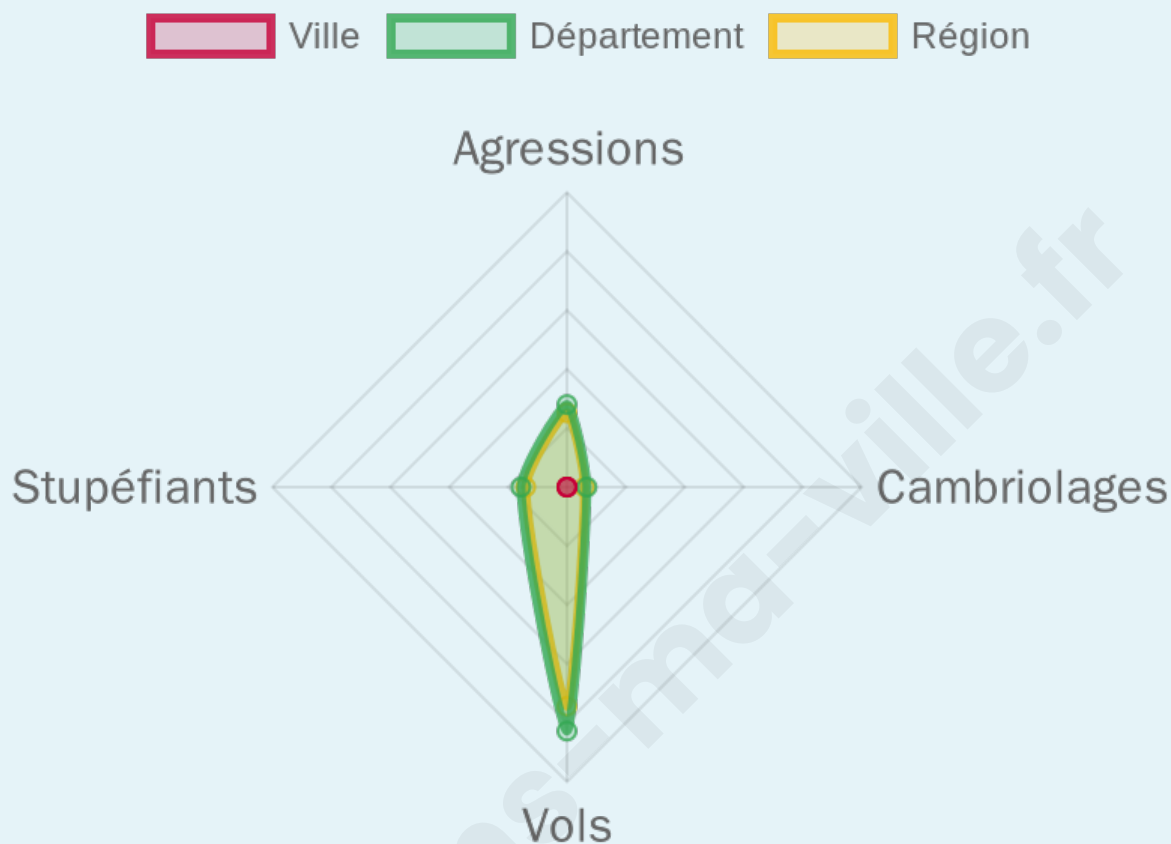
0

Evolution du nombre d'infractions



Pour comparer

(en proportion du nombre d'habitants)



Sources : Bases statistiques communale, départementale et régionale de la délinquance enregistrée par la police et la gendarmerie nationales selon les dernières parutions officielles de 2025 portant sur l'année 2024 ([data.gouv](https://data.gouv.fr)).

Agressions physiques / sexuelles : Violences sexuelles, coups et blessures volontaires intrafamiliaux, coups et blessures volontaires, autres coups, blessures volontaires et vols violents sans arme.

Cambriolages : Cambriolages de logements.

Vols : Vols avec armes, vols d'accessoires sur véhicules, vols dans les véhicules, vols de véhicules, vols sans violence contre des personnes, destructions, dégradations volontaires et escroqueries.

Stupéfiants : Trafic de stupéfiants dont (AFD) et usage de stupéfiants.

Services à la population



Commerce

Hypermarché	X <u>Lunéville</u> 12km
Supermarché	X <u>Blainville-sur-l'Eau</u> 6km
Superette	X <u>Mont-sur-Meurthe</u> 6km
Boulangerie	X <u>Blainville-sur-l'Eau</u> 6km
Boucherie	X <u>Blainville-sur-l'Eau</u> 6km
Restaurant	X <u>Einvaux</u> 2km
Garage	X <u>Xermaménil</u> 5km
Station-service	X <u>Blainville-sur-l'Eau</u> 6km
Banque	X <u>Blainville-sur-l'Eau</u> 6km
La poste	X <u>Xermaménil</u> 5km
Coiffeur	X <u>Blainville-sur-l'Eau</u> 6km
Tabac	X <u>Damelevières</u> 7km
Bars / discothèque	X <u>Blainville-sur-l'Eau</u> 6km
Bibliothèque	X <u>Bayon</u> 8km
Cinéma	X <u>Lunéville</u> 12km
Vétérinaire	X <u>Blainville-sur-l'Eau</u> 6km



Santé

Pharmacie	X <u>Blainville-sur-l'Eau</u> 6km
Hôpital	X <u>Lunéville</u> 11km
Laboratoire d'analyses médicales	X <u>Lunéville</u> 10km
Etablissement pour handicapé	X <u>Bayon</u> 8km
EHPA	X <u>Blainville-sur-l'Eau</u> 6km
Médecin	X <u>Blainville-sur-l'Eau</u> 6km
Dentiste	X <u>Blainville-sur-l'Eau</u> 6km
Chirurgien	X <u>Lunéville</u> 11km
Dermatologue	X <u>Lunéville</u> 12km
Anesthésiste	X <u>Dombasle-sur-Meurthe</u> 14km
Gastro-entérologue	X <u>Lunéville</u> 11km
Gynécologue	X <u>Saint-Nicolas-de-Port</u> 16km
Cancérologue	X <u>Essey-lès-Nancy</u> 27km
Neurologue	X <u>Lunéville</u> 11km
Ophthalmologue	X <u>Lunéville</u> 12km
ORL	X <u>Lunéville</u> 12km
Cardiologue	X <u>Lunéville</u> 10km
Pédiatre	X <u>Lunéville</u> 11km
Pneumologue	X <u>Lunéville</u> 11km
Psychologue	X <u>Laneuveville-devant-Nancy</u> 23km
Radiologue	X <u>Lunéville</u> 11km
Rhumatologue	X <u>Lunéville</u> 11km
Sage-femme	X <u>Gerbéviller</u> 7km



Éducation

Crèche	X <u>Mont-sur-Meurthe</u> 6km
Ecole maternelle Public	X <u>Blainville-sur-l'Eau</u> 6km
Ecole maternelle Privé	X <u>Dieulouard</u> 46km
Ecole primaire Public	X <u>Einvaux</u> 2km
Ecole primaire Privé	X <u>Bayon</u> 8km
Collège Public	X <u>Gerbéviller</u> 7km
Collège Privé	X <u>Lunéville</u> 11km
Lycée Public	X <u>Lunéville</u> 12km
Lycée Privé	X <u>Lunéville</u> 11km

Sources : Base Sirene des entreprises et de leurs établissements selon les dernières parutions officielles de 2025 portant sur l'année 2024 ([data.gouv](https://data.gouv.fr)). Liste, localisation et tarifs des professionnels de santé selon les dernières parutions officielles de 2025 portant sur l'année 2024 ([opendatasoft](https://opendatasoft.com)) et FINESS Extraction du Fichier des établissements selon les dernières parutions officielles de 2025 portant sur l'année 2024 ([data.gouv](https://data.gouv.fr)). Adresse et géolocalisation des établissements d'enseignement du premier et second degrés selon les dernières parutions officielles de 2025 portant sur l'année 2024 ([data.education.gouv](https://data.education.gouv.fr))

bien-dans-ma-ville.fr

Villes autour de Landécourt

Ville	Habitants	Superficie	Pop densité	Pop active	Taux chômage	Revenu moyen	Prix immobilier
Einvaux	338	7 km ²	48 h/km ²	55.3%	1.8%	23 850 €/an	1 293 €/m ²
Franconville	63	4 km ²	16 h/km ²	44.4%	0%	NC	495 €/m ²
Méhoncourt	240	7 km ²	34 h/km ²	53.3%	3.3%	22 700 €/an	1 182 €/m ²
Moriviller	95	7 km ²	14 h/km ²	47.4%	6.3%	NC	541 €/m ²
Clayeuses	175	9 km ²	19 h/km ²	44.6%	4.6%	20 790 €/an	555 €/m ²
Romain	69	3 km ²	23 h/km ²	59.4%	2.9%	NC	1 832 €/m ²
Lamath	180	5 km ²	36 h/km ²	45.6%	2.2%	23 680 €/an	1 209 €/m ²
Charmois	201	5 km ²	40 h/km ²	38.3%	3%	24 440 €/an	1 838 €/m ²
Xermaménil (1 avis)	539	10 km ²	54 h/km ²	51.9%	4.3%	24 630 €/an	1 227 €/m ²
Remenoville	157	8 km ²	20 h/km ²	44.6%	3.8%	21 890 €/an	824 €/m ²
Haigneville (1 avis)	53	2 km ²	27 h/km ²	54.7%	7.5%	NC	NC
Brémoncourt	166	5 km ²	33 h/km ²	42.8%	2.4%	24 180 €/an	612 €/m ²
Blainville-sur-l'Eau (7 avis)	3 893	11 km ²	354 h/km ²	48.5%	6.2%	22 260 €/an	1 449 €/m ²
Rozelieures	185	9 km ²	21 h/km ²	47.6%	9.2%	20 650 €/an	573 €/m ²
Borville	83	4 km ²	21 h/km ²	53%	4.8%	NC	913 €/m ²

bien-dans-ma-ville.fr



Vous aimez votre ville ? Notez-la !

Et faites-nous part de vos remarques constructives



Avec

BIEN dans ma **VILLE** 