



Version web

Ville de Landas

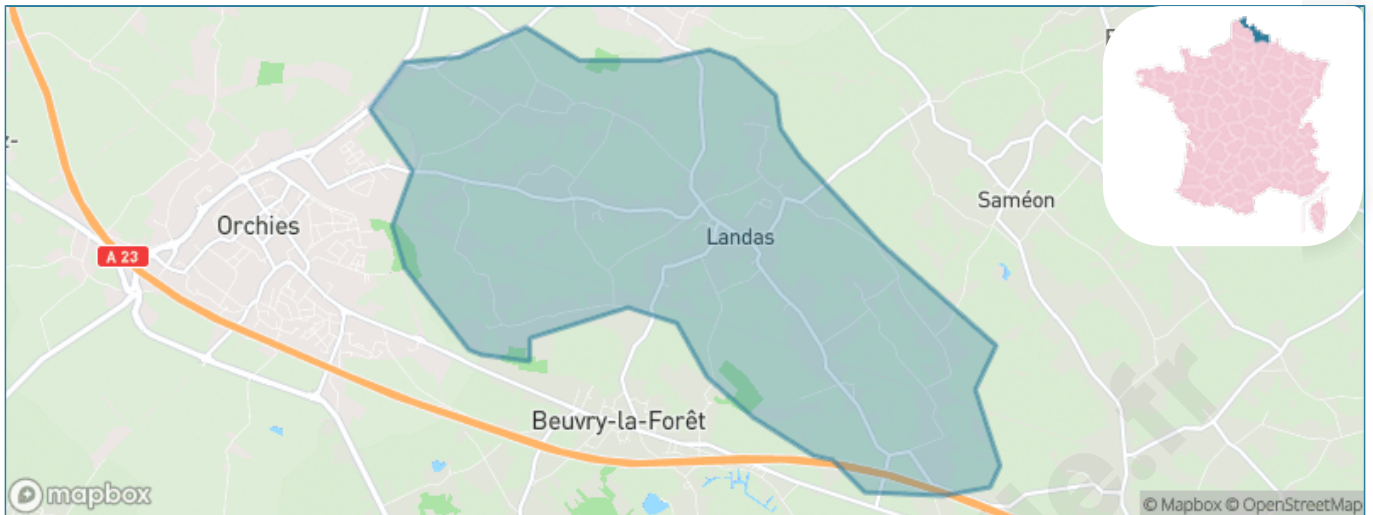
Présenté par

BIEN dans
ma **VILLE** 

Sommaire

Situation géographique	3
Statistiques sur la population	4
Evolution du nombre d'habitants	4
Tranche d'âge	5
0-14 ans	5
15-29 ans	5
30-44 ans	5
45-59 ans	5
60-74 ans	5
75-89 ans	5
90 ans et +	5
Activité professionnelle	5
Agriculteurs	5
Artisans, Commerçants	5
Cadres et sup.	5
Professions intermédiaires	5
Employé	5
Ouvrier	5
Retraité	5
Autres	5
Niveau de diplôme	6
Sans diplôme ou CEP	6
Brevet, BEPC, DNB	6
CAP-BEP ou équivalent	6
BAC ou équivalent	6
BAC+2	6
BAC+3 ou +4	6
BAC+5 ou plus	6
Composition des ménages	6
Couple sans enfant	6
Couple avec enfant(s)	6
Famille monoparentale	6
Colocation / Autre	6
Personnes seules	6
Profils électoraux	7
Premier tour	7
Sécurité	8
Evolution du nombre d'infractions	8
Pour comparer	9
Services à la population	10
Commerce	10
Éducation	10
Villes autour de Landas	11

Situation géographique



i Informations clés

- **Région** : Hauts-de-France
- **Département** : Nord
- **Code postal** : 59310
- **Superficie** : 12 km²



Statistiques sur la population



Nombre d'habitants

2 518



Age moyen

42 ans



Pop active

45.8%



Taux chômage

5.1%



Pop densité

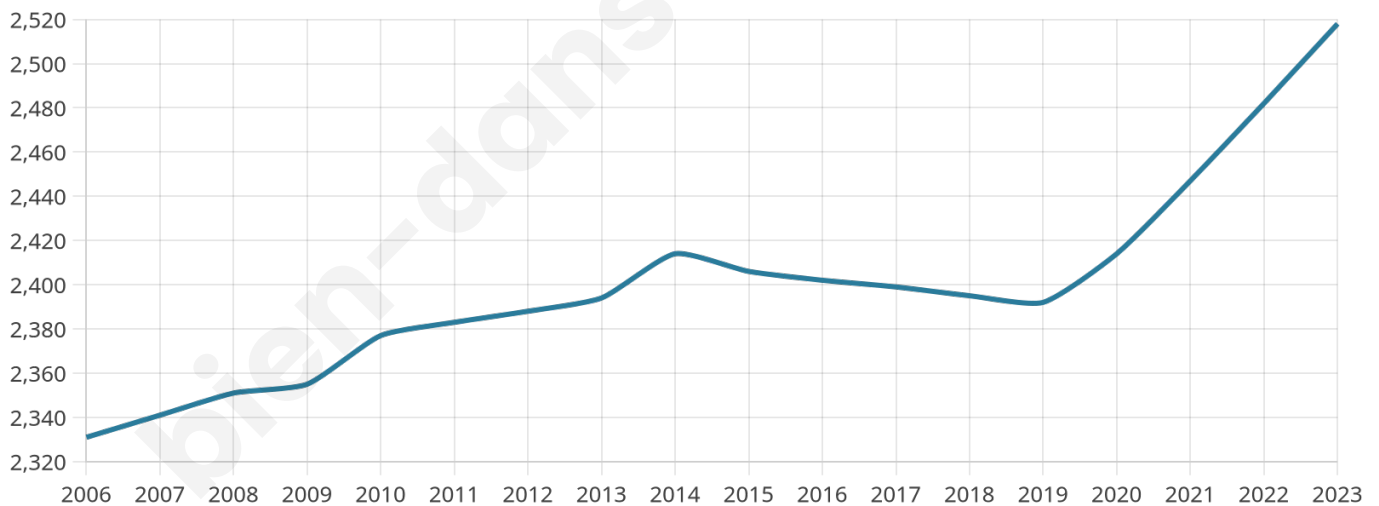
210 h/km²



Revenu moyen

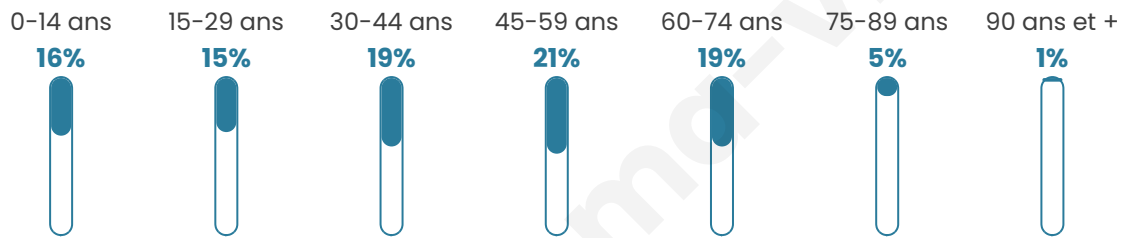
27 410 €/an

Evolution du nombre d'habitants

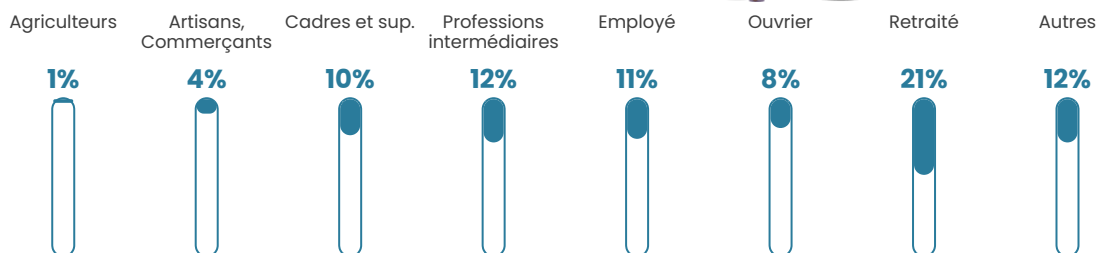


Sources : Institut national de la statistique et des études économiques (insee) selon Les dernières parutions officielles de 2024 portant sur les années 2020, 2021 et 2022.


Tranche d'âge




Activité professionnelle



Niveau de diplôme





Composition des ménages



Profils électoraux

Premier tour

	Emmanuel MACRON	32.26 %
	Marine LE PEN	26.33 %
	Jean-Luc MÉLENCHON	13.04 %
	Éric ZEMMOUR	6.55 %
	Valérie PÉCRESSÉ	5.25 %
	Fabien ROUSSEL	4.33 %
	Yannick JADOT	4.26 %
	Jean LASSALLE	3.28 %
	Nicolas DUPONT-AIGNAN	2.66 %
	Anne HIDALGO	1.24 %
	Philippe POUTOU	0.56 %
	Nathalie ARTHAUD	0.25 %



2 099 inscrits

Participation : 78.7%

Votes blancs : 1.57%

Votes nuls : 0.48%

Second tour

	Emmanuel MACRON	55,91 %
	Marine LE PEN	44,09 %

2 100 inscrits

Participation : 78.24%

Votes blancs : 4.81%

Votes nuls : 2.01%

Sécurité



Agressions physiques / sexuelles

0



Cambriolages

5



Vols / dégradations

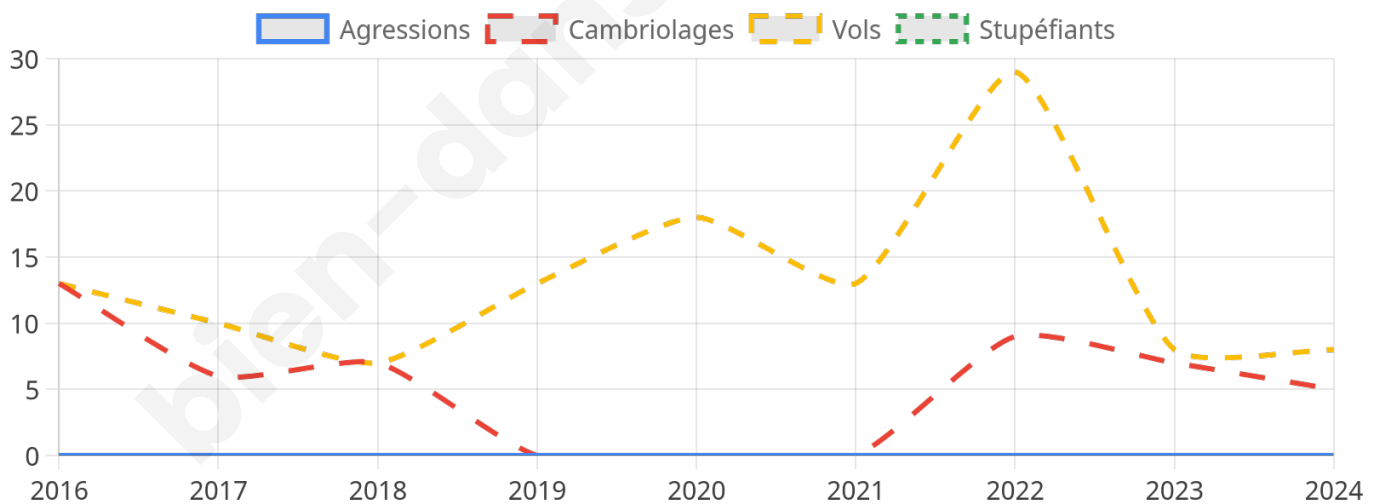
8



Stupéfiants

0

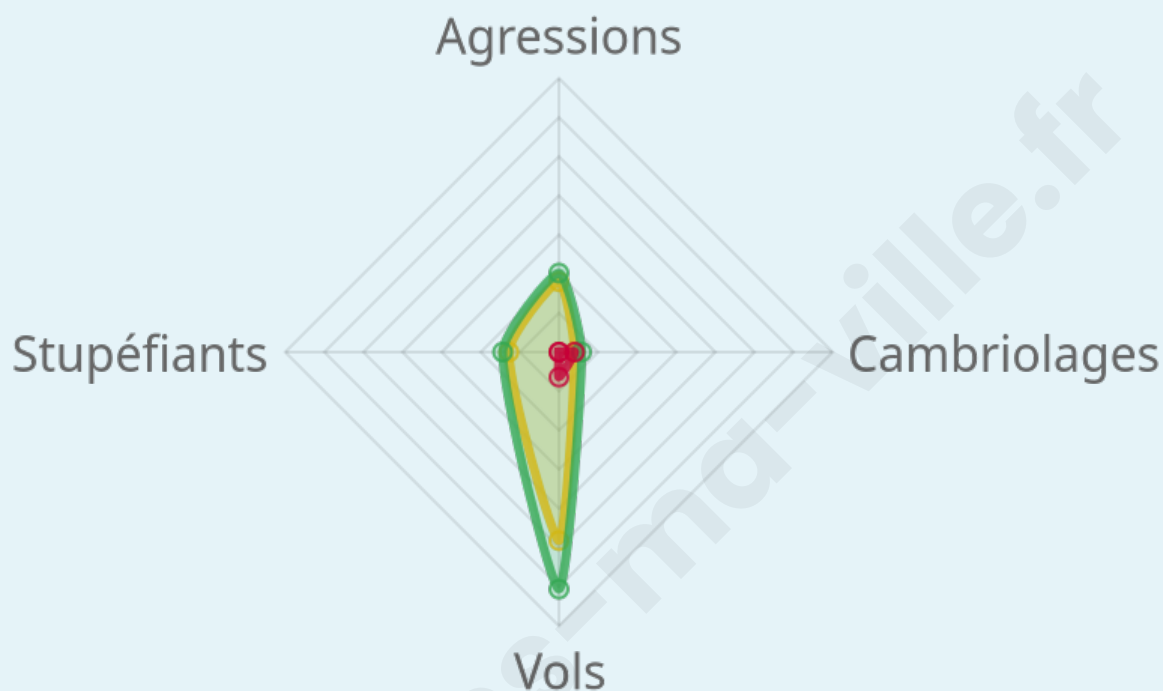
Evolution du nombre d'infractions



Pour comparer

(en proportion du nombre d'habitants)

Ville Département Région



Sources : Bases statistiques communale, départementale et régionale de la délinquance enregistrée par la police et la gendarmerie nationales selon les dernières parutions officielles de 2025 portant sur l'année 2024 ([data.gouv](https://data.gouv.fr)).

Agressions physiques / sexuelles : Violences sexuelles, coups et blessures volontaires intrafamiliaux, coups et blessures volontaires, autres coups, blessures volontaires et vols violents sans arme.

Cambriolages : Cambriolages de logements.

Vols : Vols avec armes, vols d'accessoires sur véhicules, vols dans les véhicules, vols de véhicules, vols sans violence contre des personnes, destructions, dégradations volontaires et escroqueries.

Stupéfiants : Trafic de stupéfiants dont (AFD) et usage de stupéfiants.

Services à la population



Commerce

Hypermarché	X Templeuve-en-Pévèle 10km
Supermarché	X Beuvry-la-Forêt 3km
Superette	X Rumegies 4km
Boulangerie	1
Boucherie	1
Restaurant	1
Garage	4
Station-service	X Beuvry-la-Forêt 3km
Banque	X Orchies 4km
La poste	X Beuvry-la-Forêt 3km
Coiffeur	3
Tabac	X Beuvry-la-Forêt 3km
Bars / discothèque	1
Bibliothèque	X Marchiennes 8km
Cinéma	X Templeuve-en-Pévèle 10km
Vétérinaire	X Aix-en-Pévèle 2km



Santé

Pharmacie	1
Hôpital	X Saint-Amand-les-Eaux 10km
Laboratoire d'analyses médicales	X Orchies 5km
Etablissement pour handicapé	1
EHPA	X Saméon 2km
Médecin	3
Dentiste	X Rumegies 3km
Chirurgien	X Cysoing 11km
Dermatologue	X Orchies 4km
Anesthésiste	X Somain 14km
Gastro-entérologue	X Saint-Amand-les-Eaux 8km
Gynécologue	X Saint-Amand-les-Eaux 10km
Cancérologue	X Douai 20km
Neurologue	X Douai 18km
Ophtalmologue	X Orchies 4km
ORL	X Orchies 5km
Cardiologue	X Rosult 6km
Pédiatre	X Saint-Amand-les-Eaux 8km
Pneumologue	X Denain 20km
Psychologue	X Templeuve-en-Pévèle 10km
Radiologue	X Templeuve-en-Pévèle 10km
Rhumatologue	X Denain 18km
Sage-femme	X Orchies 4km



Éducation

Crèche	3
Ecole maternelle Public	X Beuvry-la-Forêt 3km
Ecole maternelle Privé	X Genech 7km
Ecole primaire Public	1
Ecole primaire Privé	1
Collège Public	X Orchies 5km
Collège Privé	X Orchies 4km
Lycée Public	X Genech 7km
Lycée Privé	X Orchies 4km

Sources : Base Sirene des entreprises et de leurs établissements selon les dernières parutions officielles de 2025 portant sur l'année 2024 ([data.gouv](#)). Liste, localisation et tarifs des professionnels de santé selon les dernières parutions officielles de 2025 portant sur l'année 2024 ([opendatasoft](#)) et FINISS Extraction du Fichier des établissements selon les dernières parutions officielles de 2025 portant sur l'année 2024 ([data.gouv](#)). Adresse et géolocalisation des établissements d'enseignement du premier et second degrés selon les dernières parutions officielles de 2025 portant sur l'année 2024 ([data.education.gouv](#))

Villes autour de Landas

Ville	Habitants	Superficie	Pop densité	Pop active	Taux chômage	Revenu moyen	Prix immobilier
Aix-en-Pévèle (1 avis)	1 338	6 km ²	223 h/km ²	54%	2.2%	29 290 €/an	2 204 €/m ²
Saméon	1 704	8 km ²	213 h/km ²	46.1%	3.1%	28 830 €/an	2 219 €/m ²
Beuvry-la-Forêt (3 avis)	2 861	12 km ²	238 h/km ²	46.5%	2.8%	26 270 €/an	1 943 €/m ²
Rumegies (2 avis)	1 722	7 km ²	246 h/km ²	51.2%	3.1%	25 290 €/an	1 973 €/m ²
Mouchin	1 491	9 km ²	166 h/km ²	48.4%	2.3%	28 110 €/an	2 147 €/m ²
Nomain (2 avis)	2 651	19 km ²	140 h/km ²	47.1%	3.7%	27 050 €/an	2 107 €/m ²
Sars-et-Rosières	620	2 km ²	310 h/km ²	52.6%	3.4%	28 720 €/an	2 523 €/m ²
Orchies (7 avis)	8 396	10 km ²	840 h/km ²	50.1%	6.5%	22 160 €/an	2 035 €/m ²
Rosult	2 022	8 km ²	253 h/km ²	49.6%	3.4%	27 600 €/an	2 166 €/m ²
Tilloy-lez-Marchiennes	536	5 km ²	107 h/km ²	55%	3%	29 240 €/an	1 759 €/m ²
Brillon	771	2 km ²	386 h/km ²	48.5%	4.7%	28 010 €/an	1 792 €/m ²
Bousignies	339	3 km ²	113 h/km ²	51.6%	4.1%	28 510 €/an	2 091 €/m ²
Bouvignies (3 avis)	1 580	8 km ²	198 h/km ²	47.1%	2.8%	26 910 €/an	2 192 €/m ²
Auchy-lez-Orchies (1 avis)	1 599	7 km ²	228 h/km ²	45.1%	3.9%	26 860 €/an	1 990 €/m ²
Lecelles (2 avis)	3 046	16 km ²	190 h/km ²	45.9%	3.3%	26 640 €/an	1 954 €/m ²

bien-dans-ma-ville.fr



Vous aimez votre ville ? Notez-la !

Et faites-nous part de vos remarques constructives



Avec

BIEN dans
ma **VILLE** 