



Version web

# Ville de Lançon

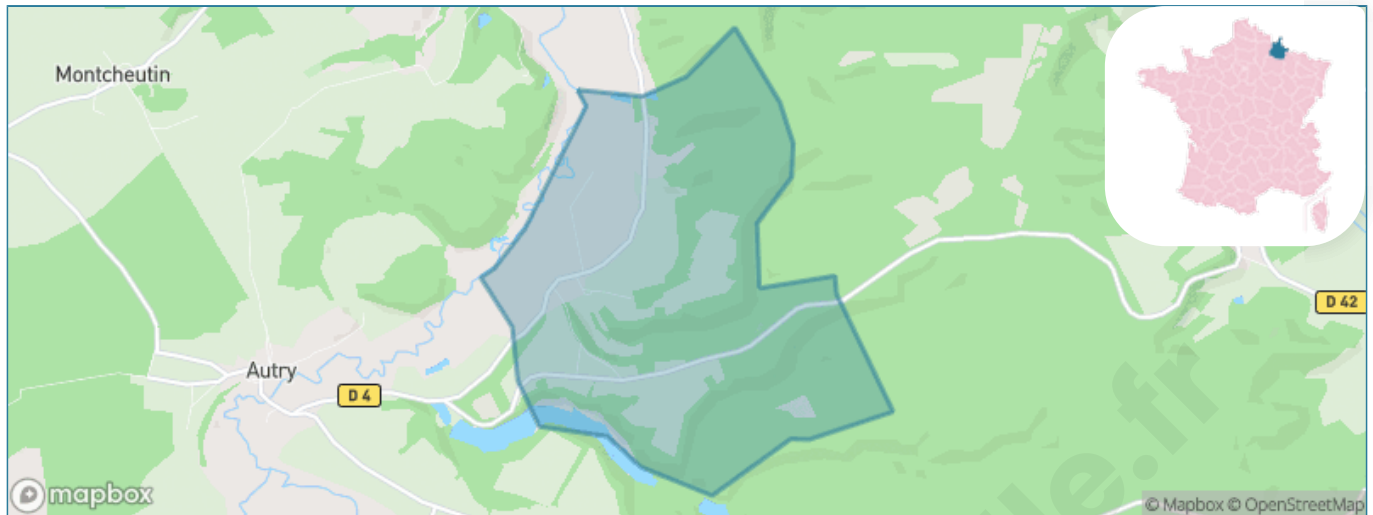
Présenté par

**BIEN** dans  
ma **VILLE** 

# Sommaire

Situation géographique .....	3
Statistiques sur la population .....	4
Evolution du nombre d'habitants .....	4
Tranche d'âge .....	5
0-14 ans .....	5
15-29 ans .....	5
30-44 ans .....	5
45-59 ans .....	5
60-74 ans .....	5
75-89 ans .....	5
90 ans et + .....	5
Activité professionnelle .....	5
Agriculteurs .....	5
Artisans, Commerçants .....	5
Cadres et sup. ....	5
Professions intermédiaires .....	5
Employé .....	5
Ouvrier .....	5
Retraité .....	5
Autres .....	5
Niveau de diplôme .....	6
Sans diplôme ou CEP .....	6
Brevet, BEPC, DNB .....	6
CAP-BEP ou équivalent .....	6
BAC ou équivalent .....	6
BAC+2 .....	6
BAC+3 ou +4 .....	6
BAC+5 ou plus .....	6
Composition des ménages .....	6
Couple sans enfant .....	6
Couple avec enfant(s) .....	6
Famille monoparentale .....	6
Colocation / Autre .....	6
Personnes seules .....	6
Profils électoraux .....	7
Premier tour .....	7
Sécurité .....	8
Evolution du nombre d'infractions .....	8
Pour comparer .....	9
Services à la population .....	10
Commerce .....	10
Éducation .....	10
Villes autour de Lançon .....	11

# Situation géographique



## i Informations clés

- **Région** : Grand Est
- **Département** : Ardennes
- **Code postal** : 08250
- **Superficie** : 8 km<sup>2</sup>



# Statistiques sur la population



Nombre d'habitants

**30**



Age moyen

**55 ans**



Pop active

**26.7%**



Taux chômage

**0%**



Pop densité

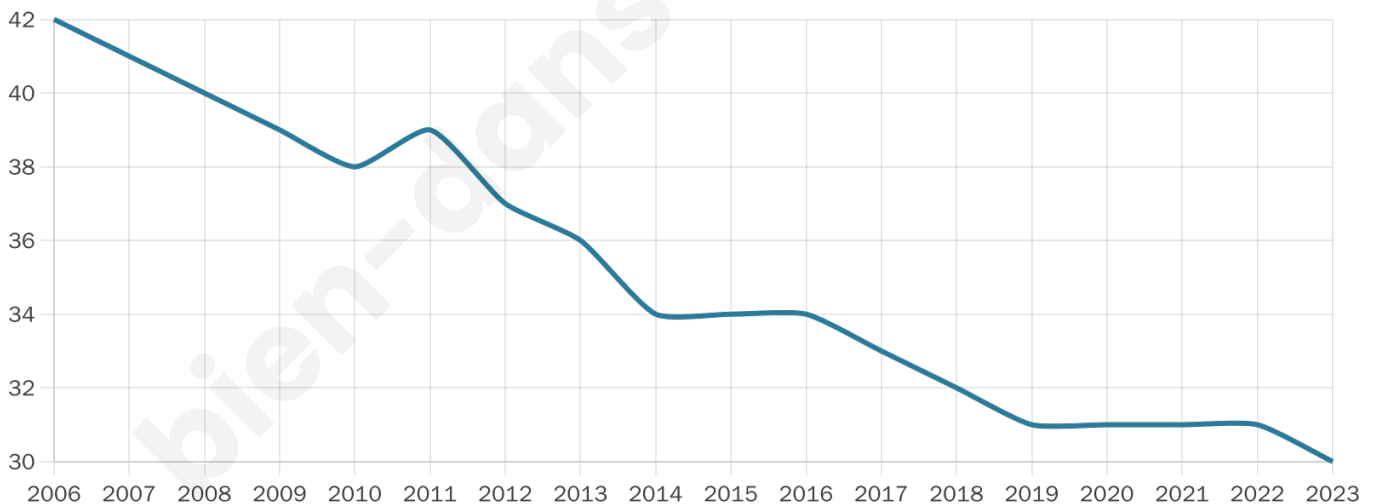
**4 h/km<sup>2</sup>**



Revenu moyen

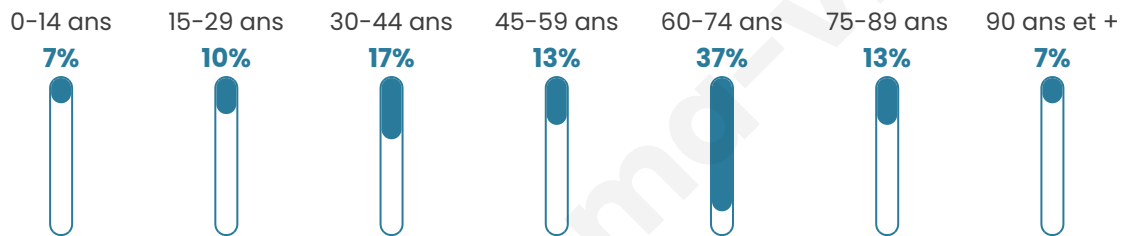
**NC**

## Evolution du nombre d'habitants

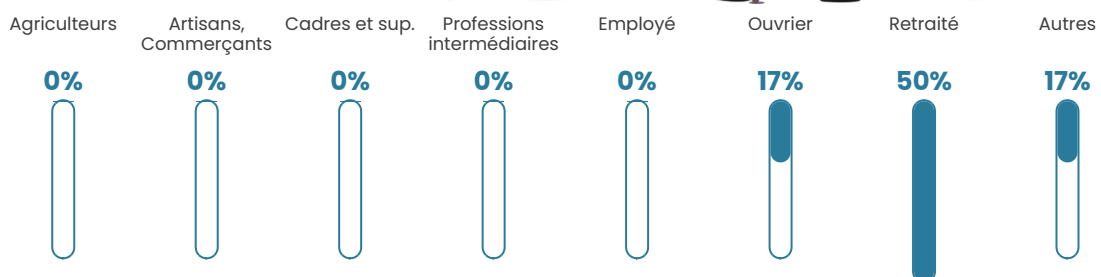


Sources : Institut national de la statistique et des études économiques (insee) selon Les dernières parutions officielles de 2024 portant sur les années 2020, 2021 et 2022.

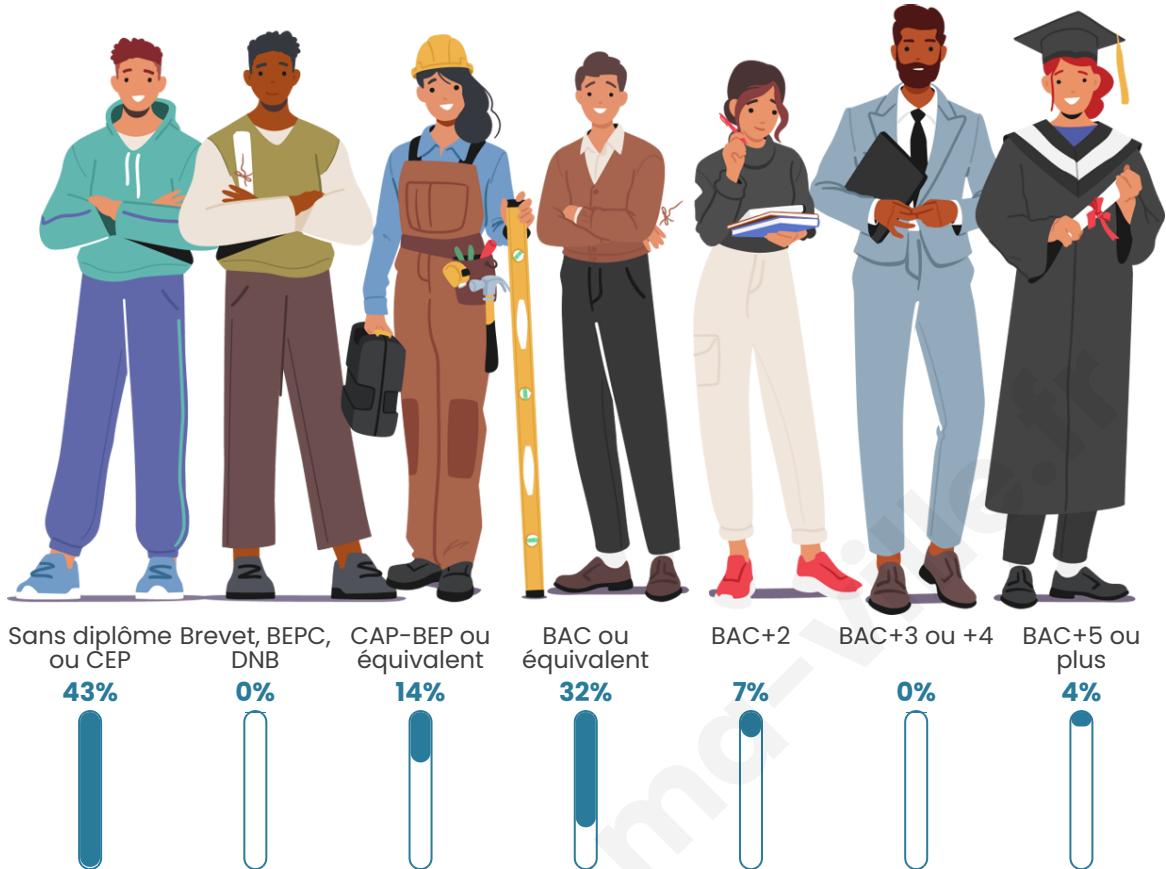
## Tranche d'âge




## Activité professionnelle



## Niveau de diplôme















## Composition des ménages



# Profils électoraux

## Premier tour

	Marine LE PEN	50.00 %
	Emmanuel MACRON	28.13 %
	Éric ZEMMOUR	9.38 %
	Fabien ROUSSEL	6.25 %
	Anne HIDALGO	3.13 %
	Valérie PÉCRESSE	3.13 %
	Nathalie ARTHAUD	0.00 %
	Jean LASSALLE	0.00 %
	Jean-Luc MÉLENCHON	0.00 %
	Yannick JADOT	0.00 %
	Philippe POUTOU	0.00 %
	Nicolas DUPONT-AIGNAN	0.00 %



### 36 inscrits

Participation : 88.89%

Votes blancs : 0.00%

Votes nuls : 0.00%

## Second tour

	Emmanuel MACRON	38,71 %
	Marine LE PEN	61,29 %

### 36 inscrits

Participation : 88.89%

Votes blancs : 3.13%

Votes nuls : 0%

# Sécurité



Agressions physiques / sexuelles

0



Cambriolages

0



Vols / dégradations

0



Stupéfiants

0

## Evolution du nombre d'infractions



## Pour comparer

(en proportion du nombre d'habitants)

■ Ville ■ Département ■ Région



Sources : Bases statistiques communale, départementale et régionale de la délinquance enregistrée par la police et la gendarmerie nationales selon les dernières parutions officielles de 2025 portant sur l'année 2024 ([data.gouv](https://data.gouv.fr)).

Agressions physiques / sexuelles : Violences sexuelles, coups et blessures volontaires intrafamiliaux, coups et blessures volontaires, autres coups, blessures volontaires et vols violents sans arme.

Cambriolages : Cambriolages de logements.

Vols : Vols avec armes, vols d'accessoires sur véhicules, vols dans les véhicules, vols de véhicules, vols sans violence contre des personnes, destructions, dégradations volontaires et escroqueries.

Stupéfiants : Trafic de stupéfiants dont (AFD) et usage de stupéfiants.

# Services à la population



## Commerce

Hypermarché	X <a href="#">Vouziers</a> 20km
Supermarché	X <a href="#">Grandpré</a> 8km
Superette	X <a href="#">Montfaucon-d'Argonne</a> 18km
Boulangerie	X <a href="#">Cornay</a> 6km
Boucherie	X <a href="#">Exermont</a> 9km
Restaurant	X <a href="#">Grandpré</a> 8km
Garage	X <a href="#">Senuc</a> 6km
Station-service	X <a href="#">Varennnes-en-Argonne</a> 12km
Banque	X <a href="#">Grandpré</a> 8km
La poste	X <a href="#">Vienne-le-Château</a> 9km
Coiffeur	X <a href="#">Montcheutin</a> 5km
Tabac	X <a href="#">Les Islettes</a> 20km
Bars / discothèque	X <a href="#">Champigneulle</a> 11km
Bibliothèque	X <a href="#">Sainte-Menehould</a> 19km
Cinéma	X <a href="#">Verdun</a> 39km
Vétérinaire	X <a href="#">Grandpré</a> 7km



## Santé

Pharmacie	X <a href="#">Grandpré</a> 8km
Hôpital	X <a href="#">Sainte-Menehould</a> 19km
Laboratoire d'analyses médicales	X <a href="#">Sainte-Menehould</a> 20km
Etablissement pour handicapé	X <a href="#">Grandpré</a> 8km
EHPA	X <a href="#">Vienne-le-Château</a> 9km
Médecin	X <a href="#">Grandpré</a> 8km
Dentiste	X <a href="#">Grandpré</a> 8km
Chirurgien	X <a href="#">Sainte-Menehould</a> 20km
Dermatologue	X <a href="#">Sainte-Menehould</a> 20km
Anesthésiste	X <a href="#">Rehél</a> 46km
Gastro-entérologue	X <a href="#">Rehél</a> 46km
Gynécologue	X <a href="#">Verdun</a> 38km
Cancérologue	X <a href="#">Reims</a> 63km
Neurologue	X <a href="#">Saint-Martin-sur-le-Pré</a> 51km
Ophtalmologue	X <a href="#">Sainte-Menehould</a> 20km
ORL	X <a href="#">Sedan</a> 49km
Cardiologue	X <a href="#">Sainte-Menehould</a> 19km
Pédiatre	X <a href="#">Verdun</a> 38km
Pneumologue	X <a href="#">Verdun</a> 38km
Psychologue	X <a href="#">Verdun</a> 38km
Radiologue	X <a href="#">Verdun</a> 38km
Rhumatologue	X <a href="#">Sedan</a> 48km
Sage-femme	X <a href="#">Varennnes-en-Argonne</a> 12km



## Éducation

Crèche	X <a href="#">Olizy-Primat</a> 12km
Ecole maternelle Public	X <a href="#">Sainte-Menehould</a> 19km
Ecole maternelle Privé	X <a href="#">Charleville-Mézières</a> 58km
Ecole primaire Public	X <a href="#">Grandpré</a> 8km
Ecole primaire Privé	X <a href="#">Sainte-Menehould</a> 19km
Collège Public	X <a href="#">Grandpré</a> 9km
Collège Privé	X <a href="#">Vouziers</a> 20km
Lycée Public	X <a href="#">Vouziers</a> 20km
Lycée Privé	X <a href="#">Vouziers</a> 20km

Sources : Base Sirene des entreprises et de leurs établissements selon les dernières parutions officielles de 2025 portant sur l'année 2024 ([data.gov](#)). Liste, localisation et tarifs des professionnels de santé selon les dernières parutions officielles de 2025 portant sur l'année 2024 ([opendatasoft](#)) et FINISS Extraction du Fichier des établissements selon les dernières parutions officielles de 2025 portant sur l'année 2024 ([data.gov](#)). Adresse et géolocalisation des établissements d'enseignement du premier et second degrés selon les dernières parutions officielles de 2025 portant sur l'année 2024 ([data.education.gov](#))

## Villes autour de Lançon

Ville	Habitants	Superficie	Pop densité	Pop active	Taux chômage	Revenu moyen	Prix immobilier
Condé-lès-Autry	64	8 km <sup>2</sup>	8 h/km <sup>2</sup>	56.3%	4.7%	NC	NC
Autry	93	16 km <sup>2</sup>	6 h/km <sup>2</sup>	28%	2.2%	22 020 €/an	NC
Grandham	36	5 km <sup>2</sup>	7 h/km <sup>2</sup>	27.8%	5.6%	NC	NC
Binarville	82	16 km <sup>2</sup>	5 h/km <sup>2</sup>	45.1%	3.7%	NC	513 €/m <sup>2</sup>
Montcheutin	110	9 km <sup>2</sup>	12 h/km <sup>2</sup>	34.5%	8.2%	19 890 €/an	NC
Chatel-Chéhéry	125	16 km <sup>2</sup>	8 h/km <sup>2</sup>	38.4%	5.6%	18 650 €/an	NC
Marcq	87	10 km <sup>2</sup>	9 h/km <sup>2</sup>	37.9%	4.6%	20 520 €/an	NC
Servon-Melzicourt	87	25 km <sup>2</sup>	3 h/km <sup>2</sup>	35.6%	5.7%	NC	NC
Cornay (1 avis)	69	10 km <sup>2</sup>	7 h/km <sup>2</sup>	39.1%	2.9%	NC	NC
Senuc	153	13 km <sup>2</sup>	12 h/km <sup>2</sup>	31.4%	9.2%	15 850 €/an	NC
Fléville	93	7 km <sup>2</sup>	13 h/km <sup>2</sup>	47.3%	7.5%	NC	NC
Grandpré	503	42 km <sup>2</sup>	12 h/km <sup>2</sup>	46.3%	3.6%	21 430 €/an	NC
Chevières	46	6 km <sup>2</sup>	8 h/km <sup>2</sup>	39.1%	6.5%	NC	NC
Vaux-lès-Mouron	77	2 km <sup>2</sup>	39 h/km <sup>2</sup>	54.5%	6.5%	NC	NC
Saint-Juvin	100	9 km <sup>2</sup>	11 h/km <sup>2</sup>	41%	4%	NC	NC

bien-dans-ma-ville.fr



# Vous aimez votre ville ? Notez-la !

Et faites-nous part de vos remarques constructives



Avec

**BIEN** dans ma **VILLE** 