



Version web

Ville de Lanchy

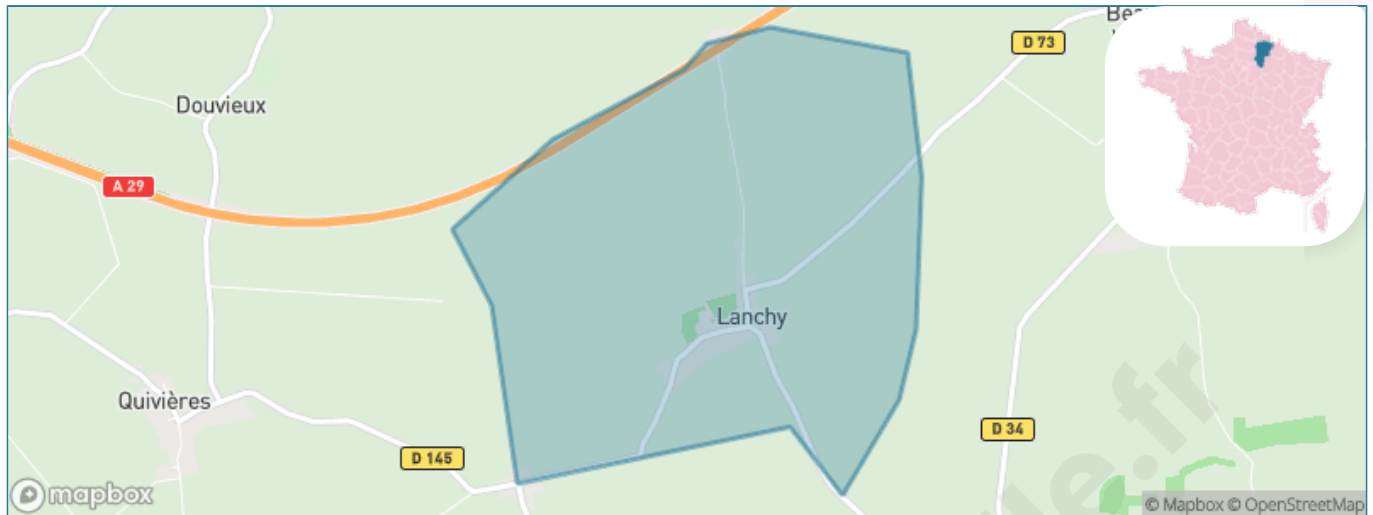
Présenté par

BIEN dans
ma **VILLE** 

Sommaire

Situation géographique	3
Statistiques sur la population	4
Evolution du nombre d'habitants	4
Tranche d'âge	5
0-14 ans	5
15-29 ans	5
30-44 ans	5
45-59 ans	5
60-74 ans	5
75-89 ans	5
90 ans et +	5
Activité professionnelle	5
Agriculteurs	5
Artisans, Commerçants	5
Cadres et sup.	5
Professions intermédiaires	5
Employé	5
Ouvrier	5
Retraité	5
Autres	5
Niveau de diplôme	6
Sans diplôme ou CEP	6
Brevet, BEPC, DNB	6
CAP-BEP ou équivalent	6
BAC ou équivalent	6
BAC+2	6
BAC+3 ou +4	6
BAC+5 ou plus	6
Composition des ménages	6
Couple sans enfant	6
Couple avec enfant(s)	6
Famille monoparentale	6
Colocation / Autre	6
Personnes seules	6
Profils électoraux	7
Premier tour	7
Sécurité	8
Evolution du nombre d'infractions	8
Pour comparer	9
Services à la population	10
Commerce	10
Éducation	10
Villes autour de Lanchy	12

Situation géographique



i Informations clés

- **Région** : Hauts-de-France
- **Département** : Aisne
- **Code postal** : 02590
- **Superficie** : 3 km²



Statistiques sur la population



Nombre d'habitants

38



Age moyen

46 ans



Pop active

44.7%



Taux chômage

9.1%



Pop densité

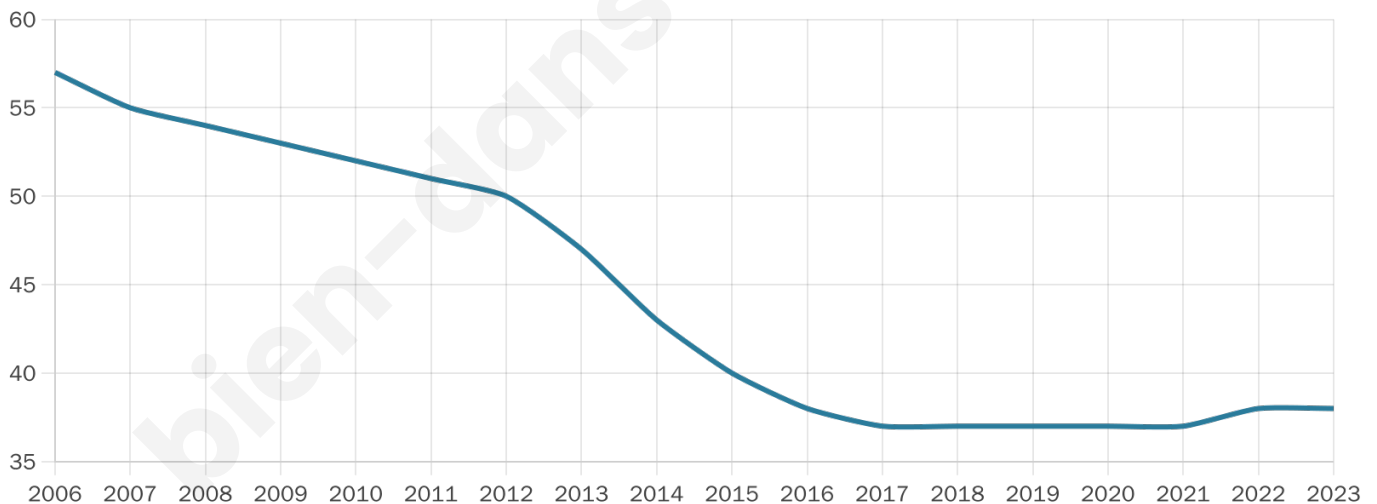
13 h/km²



Revenu moyen

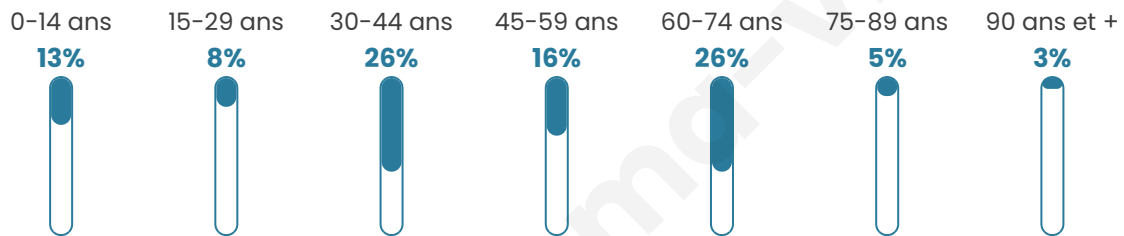
NC

Evolution du nombre d'habitants

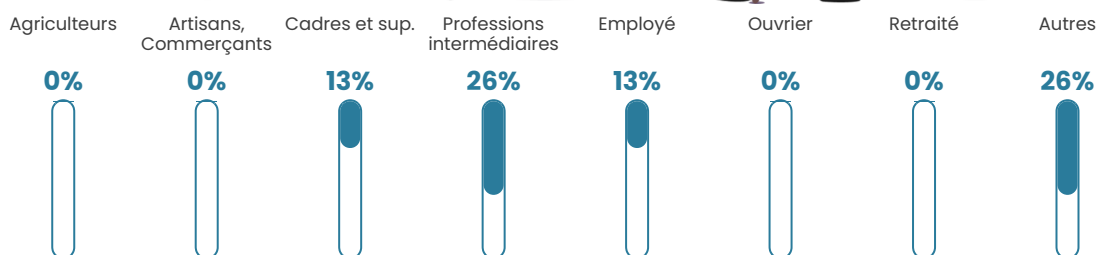


Sources : Institut national de la statistique et des études économiques (insee) selon Les dernières parutions officielles de 2024 portant sur les années 2020, 2021 et 2022.


Tranche d'âge




Activité professionnelle



Niveau de diplôme











Composition des ménages



Profils électoraux

Premier tour

	Marine LE PEN	60.71 %
	Emmanuel MACRON	14.29 %
	Éric ZEMMOUR	14.29 %
	Jean LASSALLE	3.57 %
	Jean-Luc MÉLENCHON	3.57 %
	Valérie PÉCRESSE	3.57 %
	Nathalie ARTHAUD	0.00 %
	Fabien ROUSSEL	0.00 %
	Anne HIDALGO	0.00 %
	Yannick JADOT	0.00 %
	Philippe POUTOU	0.00 %
	Nicolas DUPONT-AIGNAN	0.00 %



44 inscrits

Participation : 68.18%

Votes blancs : 6.67%

Votes nuls : 0.00%

Second tour

	Emmanuel MACRON	23,53 %
	Marine LE PEN	76,47 %

44 inscrits

Participation : 84.09%

Votes blancs : 8.11%

Votes nuls : 0%

Sécurité



Agressions physiques / sexuelles

0



Cambriolages

0



Vols / dégradations

0



Stupéfiants

0

Evolution du nombre d'infractions



Pour comparer

(en proportion du nombre d'habitants)



Sources : Bases statistiques communale, départementale et régionale de la délinquance enregistrée par la police et la gendarmerie nationales selon les dernières parutions officielles de 2025 portant sur l'année 2024 ([data.gouv](https://data.gouv.fr)).

Agressions physiques / sexuelles : Violences sexuelles, coups et blessures volontaires intrafamiliaux, coups et blessures volontaires, autres coups, blessures volontaires et vols violents sans arme.

Cambriolages : Cambriolages de logements.

Vols : Vols avec armes, vols d'accessoires sur véhicules, vols dans les véhicules, vols de véhicules, vols sans violence contre des personnes, destructions, dégradations volontaires et escroqueries.

Stupéfiants : Trafic de stupéfiants dont (AFD) et usage de stupéfiants.

Services à la population



Commerce

Hypermarché	X <u>Muille-Villette</u> 11km
Supermarché	X <u>Étreillers</u> 6km
Superette	X <u>Étreillers</u> 6km
Boulangerie	X <u>Monchy-Lagache</u> 3km
Boucherie	X <u>Étreillers</u> 6km
Restaurant	X <u>Croix-Moligneaux</u> 6km
Garage	X <u>Foreste</u> 3km
Station-service	X <u>Ham</u> 9km
Banque	X <u>Ham</u> 9km
La poste	X <u>Trefcon</u> 3km
Coiffeur	X <u>Monchy-Lagache</u> 3km
Tabac	X <u>Péronne</u> 14km
Bars / discothèque	X <u>Monchy-Lagache</u> 4km
Bibliothèque	X <u>Saint-Quentin</u> 15km
Cinéma	X <u>Ham</u> 10km
Vétérinaire	X <u>Matigny</u> 7km



Santé

Pharmacie	X <u>Étreillers</u> 6km
Hôpital	X <u>Ham</u> 10km
Laboratoire d'analyses médicales	X <u>Ham</u> 9km
Etablissement pour handicapé	X <u>Holnon</u> 10km
EHPA	X <u>Étreillers</u> 6km
Médecin	X <u>Étreillers</u> 6km
Dentiste	X <u>Ham</u> 10km
Chirurgien	X <u>Saint-Quentin</u> 14km
Dermatologue	X <u>Saint-Quentin</u> 13km
Anesthésiste	X <u>Saint-Quentin</u> 14km
Gastro-entérologue	X <u>Saint-Quentin</u> 14km
Gynécologue	X <u>Roisel</u> 13km
Cancérologue	X <u>Saint-Quentin</u> 16km
Neurologue	X <u>Saint-Quentin</u> 14km
Ophthalmologue	X <u>Saint-Quentin</u> 13km
ORL	X <u>Saint-Quentin</u> 14km
Cardiologue	X <u>Saint-Quentin</u> 14km
Pédiatre	X <u>Saint-Quentin</u> 14km
Pneumologue	X <u>Saint-Quentin</u> 13km
Psychologue	X <u>Saint-Quentin</u> 14km
Radiologue	X <u>Saint-Quentin</u> 14km
Rhumatologue	X <u>Péronne</u> 15km
Sage-femme	X <u>Vermand</u> 7km



Éducation

Crèche	X <u>Étreillers</u> 5km
Ecole maternelle Public	X <u>Bernes</u> 8km
Ecole maternelle Privé	X <u>Soissons</u> 54km
Ecole primaire Public	X <u>Monchy-Lagache</u> 3km
Ecole primaire Privé	X <u>Ham</u> 9km
Collège Public	X <u>Vermand</u> 7km
Collège Privé	X <u>Ham</u> 9km
Lycée Public	X <u>Ham</u> 9km
Lycée Privé	X <u>Ham</u> 10km

Sources : Base Sirene des entreprises et de leurs établissements selon les dernières parutions officielles de 2025 portant sur l'année 2024 ([data.gouv](#)). Liste, localisation et tarifs des professionnels de santé selon les dernières parutions officielles de 2025 portant sur l'année 2024 ([opendatasoft](#)) et FINESS Extraction du Fichier des établissements selon les dernières parutions officielles de 2025 portant sur l'année 2024 ([data.gouv](#)). Adresse et géolocalisation des établissements d'enseignement du premier et second degrés selon les

bien-dans-ma-ville.fr

Villes autour de Lanchy

Ville	Habitants	Superficie	Pop densité	Pop active	Taux chômage	Revenu moyen	Prix immobilier
Ugny-l'Équipée	29	2 km ²	15 h/km ²	41.4%	3.4%	NC	860 €/m ²
Foreste	166	4 km ²	42 h/km ²	41.6%	4.8%	18 850 €/an	857 €/m ²
Beauvois-en-Vermandois	263	7 km ²	38 h/km ²	44.9%	5.3%	22 740 €/an	1 243 €/m ²
Monchy-Lagache	593	15 km ²	40 h/km ²	47.4%	8.4%	22 440 €/an	1 314 €/m ²
Tertry	145	4 km ²	36 h/km ²	46.9%	13.1%	23 680 €/an	888 €/m ²
Trefcon	80	4 km ²	20 h/km ²	47.5%	2.5%	NC	1 040 €/m ²
Caulaincourt	143	6 km ²	24 h/km ²	50.3%	4.9%	24 290 €/an	806 €/m ²
Étreillers	1 157	8 km ²	145 h/km ²	42.1%	6.1%	23 170 €/an	1 321 €/m ²
Vaux-en-Vermandois (1 avis)	142	3 km ²	47 h/km ²	54.2%	7.7%	23 880 €/an	1 000 €/m ²
Quivières	139	6 km ²	23 h/km ²	55.4%	11.5%	18 900 €/an	648 €/m ²
Poeuilly	107	6 km ²	18 h/km ²	43.9%	7.5%	20 780 €/an	1 237 €/m ²
Villers-Saint-Christophe (1 avis)	418	9 km ²	46 h/km ²	45.7%	5.7%	23 520 €/an	1 144 €/m ²
Fluquières	194	5 km ²	39 h/km ²	55.7%	4.1%	26 590 €/an	556 €/m ²
Bouvincourt-en-Vermandois	154	1 km ²	154 h/km ²	46.8%	5.2%	23 540 €/an	1 182 €/m ²
Germaine	84	4 km ²	21 h/km ²	47.6%	2.4%	NC	978 €/m ²

bien-dans-ma-ville.fr



Vous aimez votre ville ? Notez-la !

Et faites-nous part de vos remarques constructives



Avec

BIEN dans ma **VILLE** 