



Version web

Ville de Lanchères

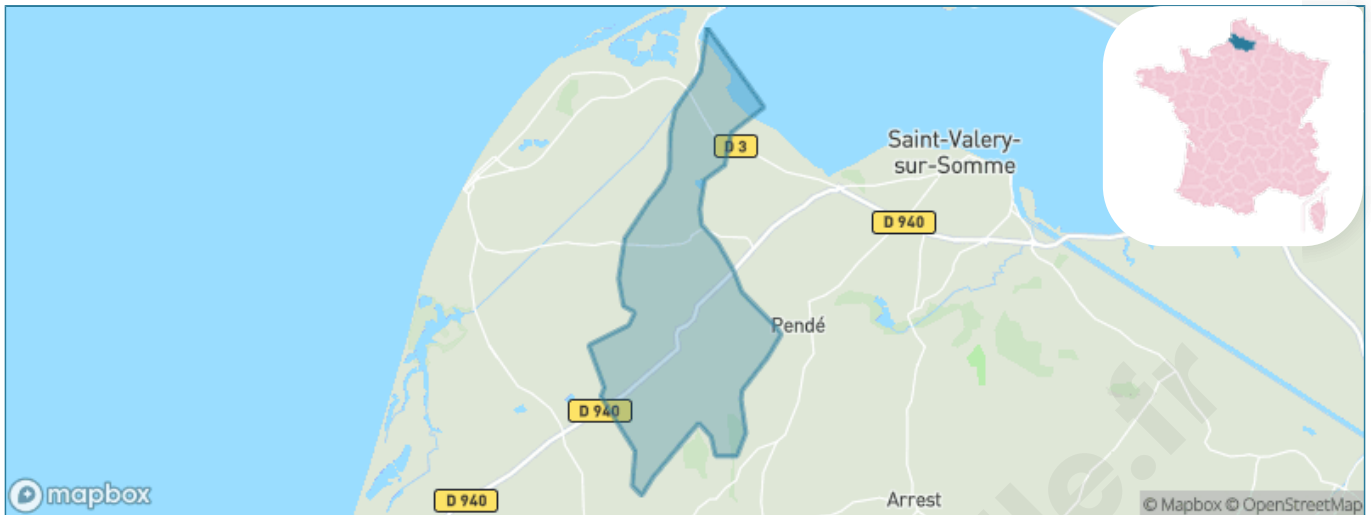
Présenté par

BIEN dans
ma **VILLE** 

Sommaire

Situation géographique	3
Statistiques sur la population	4
Evolution du nombre d'habitants	4
Tranche d'âge	5
<i>0-14 ans</i>	5
<i>15-29 ans</i>	5
<i>30-44 ans</i>	5
<i>45-59 ans</i>	5
<i>60-74 ans</i>	5
<i>75-89 ans</i>	5
<i>90 ans et +</i>	5
Activité professionnelle	5
<i>Agriculteurs</i>	5
<i>Artisans, Commerçants</i>	5
<i>Cadres et sup.</i>	5
<i>Professions intermédiaires</i>	5
<i>Employé</i>	5
<i>Ouvrier</i>	5
<i>Retraité</i>	5
<i>Autres</i>	5
Niveau de diplôme	6
<i>Sans diplôme ou CEP</i>	6
<i>Brevet, BEPC, DNB</i>	6
<i>CAP-BEP ou équivalent</i>	6
<i>BAC ou équivalent</i>	6
<i>BAC+2</i>	6
<i>BAC+3 ou +4</i>	6
<i>BAC+5 ou plus</i>	6
Composition des ménages	6
<i>Couple sans enfant</i>	6
<i>Couple avec enfant(s)</i>	6
<i>Famille monoparentale</i>	6
<i>Colocation / Autre</i>	6
<i>Personnes seules</i>	6
Profils électoraux	7
<i>Premier tour</i>	7
Sécurité	8
<i>Evolution du nombre d'infractions</i>	8
<i>Pour comparer</i>	9
Services à la population	10
<i>Commerce</i>	10
<i>Éducation</i>	10
<i>Villes autour de Lanchères</i>	11

Situation géographique



i Informations clés

- **Région** : Hauts-de-France
- **Département** : Somme
- **Code postal** : 80230
- **Superficie** : 16 km²



Statistiques sur la population



Nombre d'habitants

859



Age moyen

43 ans



Pop active

49%



Taux chômage

7.9%



Pop densité

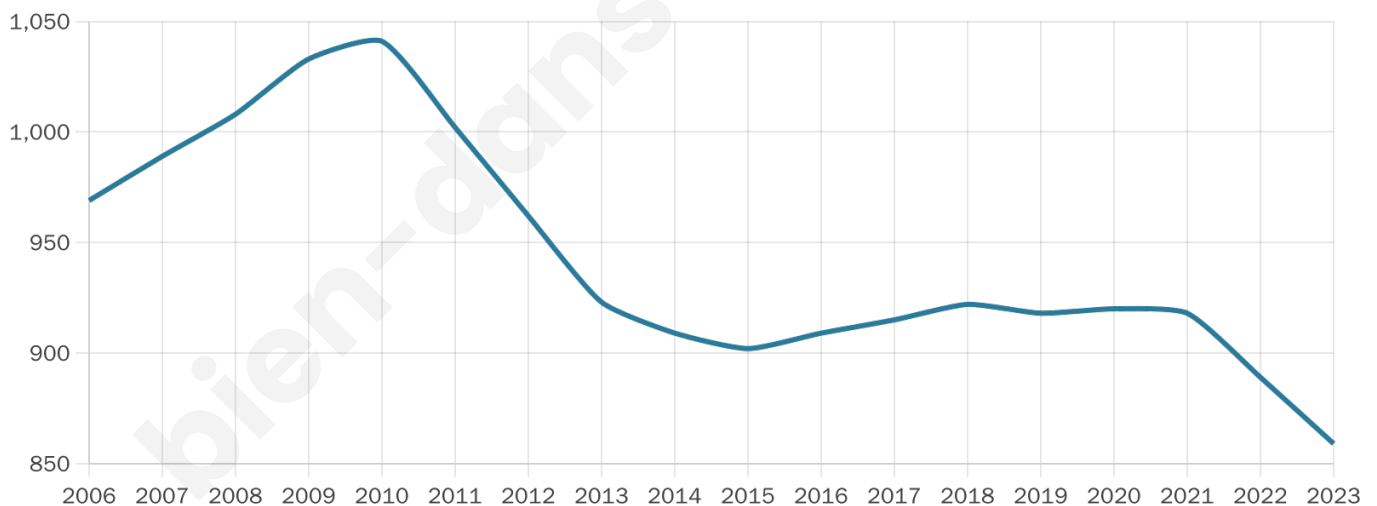
54 h/km²



Revenu moyen

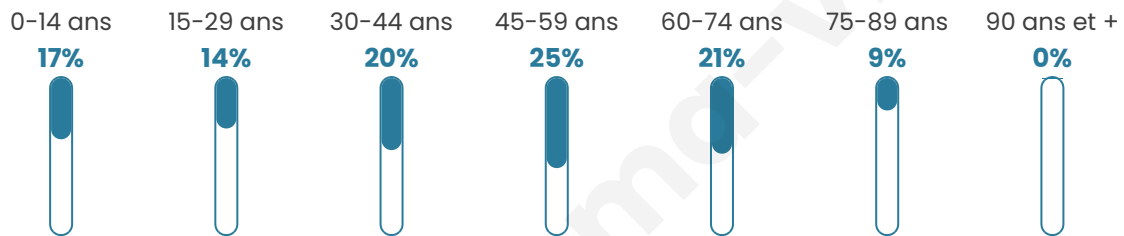
21 330 €/an

Evolution du nombre d'habitants

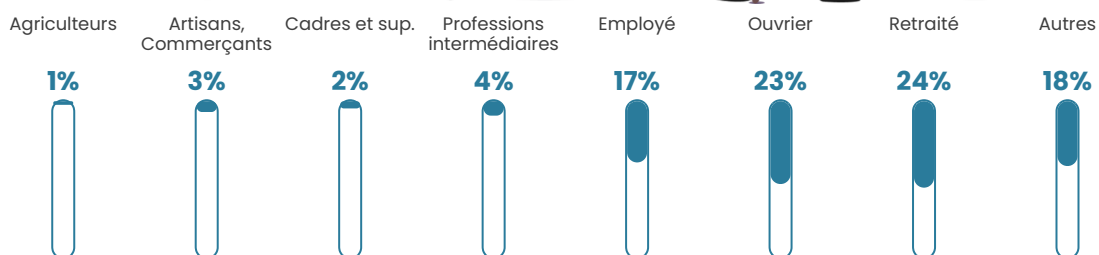


Sources : Institut national de la statistique et des études économiques (insee) selon Les dernières parutions officielles de 2024 portant sur les années 2020, 2021 et 2022.


Tranche d'âge




Activité professionnelle



Niveau de diplôme















Composition des ménages



Profils électoraux

Premier tour

	Marine LE PEN	46.80 %
	Emmanuel MACRON	19.55 %
	Jean-Luc MÉLENCHON	8.08 %
	Éric ZEMMOUR	6.02 %
	Jean LASSALLE	5.64 %
	Nicolas DUPONT-AIGNAN	4.51 %
	Fabien ROUSSEL	3.38 %
	Valérie PÉCRESSE	2.82 %
	Nathalie ARTHAUD	1.88 %
	Yannick JADOT	0.56 %
	Anne HIDALGO	0.38 %
	Philippe POUTOU	0.38 %



738 inscrits

Participation : 74.53%

Votes blancs : 1.45%

Votes nuls : 1.82%

Second tour

	Emmanuel MACRON	30,35 %
	Marine LE PEN	69,65 %

738 inscrits

Participation : 80.22%

Votes blancs : 3.89%

Votes nuls : 3.72%

Sécurité



Agressions physiques / sexuelles

0



Cambriolages

0



Vols / dégradations

0



Stupéfiants

0

Evolution du nombre d'infractions



Pour comparer

(en proportion du nombre d'habitants)



Sources : Bases statistiques communale, départementale et régionale de la délinquance enregistrée par la police et la gendarmerie nationales selon les dernières parutions officielles de 2025 portant sur l'année 2024 ([data.gouv](https://data.gouv.fr)).

Agressions physiques / sexuelles : Violences sexuelles, coups et blessures volontaires intrafamiliaux, coups et blessures volontaires, autres coups, blessures volontaires et vols violents sans arme.

Cambriolages : Cambriolages de logements.

Vols : Vols avec armes, vols d'accessoires sur véhicules, vols dans les véhicules, vols de véhicules, vols sans violence contre des personnes, destructions, dégradations volontaires et escroqueries.

Stupéfiants : Trafic de stupéfiants dont (AFD) et usage de stupéfiants.

Services à la population



Commerce

Hypermarché	X Friville-Escarbotin 10km
Supermarché	X Cayeux-sur-Mer 4km
Superette	X Cayeux-sur-Mer 4km
Boulangerie	2
Boucherie	X Cayeux-sur-Mer 4km
Restaurant	1
Garage	2
Station-service	X Cayeux-sur-Mer 5km
Banque	X Saint-Valery-sur-Somme 7km
La poste	X Pendé 2km
Coiffeur	1
Tabac	X Le Crotoy 8km
Bars / discothèque	1
Bibliothèque	X Pendé 3km
Cinéma	X Quend 17km
Vétérinaire	X Cayeux-sur-Mer 4km



Santé

Pharmacie	X Cayeux-sur-Mer 4km
Hôpital	X Saint-Valery-sur-Somme 6km
Laboratoire d'analyses médicales	X Saint-Valery-sur-Somme 7km
Etablissement pour handicapé	X Pendé 3km
EHPA	X Cayeux-sur-Mer 4km
Médecin	X Cayeux-sur-Mer 4km
Dentiste	X Pendé 3km
Chirurgien	X Woincourt 11km
Dermatologue	X Eu 16km
Anesthésiste	X Le Tréport 18km
Gastro-entérologue	X Abbeville 21km
Gynécologue	X Abbeville 21km
Cancérologue	X Saint-Martin-Boulogne 62km
Neurologue	X Saint-Valery-sur-Somme 6km
Ophtalmologue	X Vauchelles-les-Quesnoy 24km
ORL	X Abbeville 21km
Cardiologue	X Abbeville 21km
Pédiatre	X Abbeville 21km
Pneumologue	X Abbeville 21km
Psychologue	X Mers-les-Bains 16km
Radiologue	X Eu 16km
Rhumatologue	X Abbeville 24km
Sage-femme	X Friaucourt 10km



Éducation

Crèche	X Saint-Valery-sur-Somme 7km
Ecole maternelle Public	1
Ecole maternelle Privé	X Amiens 61km
Ecole primaire Public	1
Ecole primaire Privé	X Cayeux-sur-Mer 4km
Collège Public	X Saint-Valery-sur-Somme 7km
Collège Privé	X Rue 14km
Lycée Public	X Friville-Escarbotin 9km
Lycée Privé	X Abbeville 21km

Sources : Base Sirene des entreprises et de leurs établissements selon les dernières parutions officielles de 2025 portant sur l'année 2024 ([data.gouv](#)). Liste, localisation et tarifs des professionnels de santé selon les dernières parutions officielles de 2025 portant sur l'année 2024 ([opendatasoft](#)) et FINISS Extraction du Fichier des établissements selon les dernières parutions officielles de 2025 portant sur l'année 2024 ([data.gouv](#)). Adresse et géolocalisation des établissements d'enseignement du premier et second degrés selon les dernières parutions officielles de 2025 portant sur l'année 2024 ([data.education.gouv](#))

Villes autour de Lanchères

Ville	Habitants	Superficie	Pop densité	Pop active	Taux chômage	Revenu moyen	Prix immobilier
Pendé	1 025	16 km ²	64 h/km ²	44.6%	6.4%	21 200 €/an	1 534 €/m ²
Brutelles	197	6 km ²	33 h/km ²	50.3%	6.1%	22 120 €/an	1 573 €/m ²
Estréboeuf	244	6 km ²	41 h/km ²	50.4%	4.5%	21 320 €/an	1 613 €/m ²
Cayeux-sur-Mer (7 avis)	2 316	26 km ²	89 h/km ²	36.8%	6.6%	20 400 €/an	2 061 €/m ²
Vaudricourt	414	3 km ²	138 h/km ²	40.8%	3.9%	21 980 €/an	1 502 €/m ²
Saint-Blimont (2 avis)	883	6 km ²	147 h/km ²	41.8%	4.1%	22 030 €/an	1 220 €/m ²
Arrest	820	11 km ²	75 h/km ²	42.9%	4.8%	20 660 €/an	1 484 €/m ²
Saint-Valery-sur-Somme (13 avis)	2 306	10 km ²	231 h/km ²	35%	4.8%	23 260 €/an	3 241 €/m ²
Woignarue (1 avis)	732	16 km ²	46 h/km ²	48.9%	6.4%	22 610 €/an	2 232 €/m ²
Le Crotoy (1 avis)	1 958	16 km ²	122 h/km ²	38.8%	4.5%	21 050 €/an	3 201 €/m ²
Bourseville	725	8 km ²	91 h/km ²	44%	5.1%	21 780 €/an	1 276 €/m ²
Nibas	828	12 km ²	69 h/km ²	45.9%	2.8%	22 040 €/an	1 425 €/m ²
Ochancourt (1 avis)	322	4 km ²	81 h/km ²	47.5%	2.2%	21 610 €/an	1 503 €/m ²
Mons-Boubert (1 avis)	585	9 km ²	65 h/km ²	44.8%	3.4%	22 110 €/an	1 434 €/m ²
Friville-Escarbotin (5 avis)	4 306	8 km ²	538 h/km ²	44.6%	8.2%	19 640 €/an	1 135 €/m ²

bien-dans-ma-ville.fr



Vous aimez votre ville ? Notez-la !

Et faites-nous part de vos remarques constructives



Avec

BIEN dans ma **VILLE** 