



Version web

Ville de Lamoura

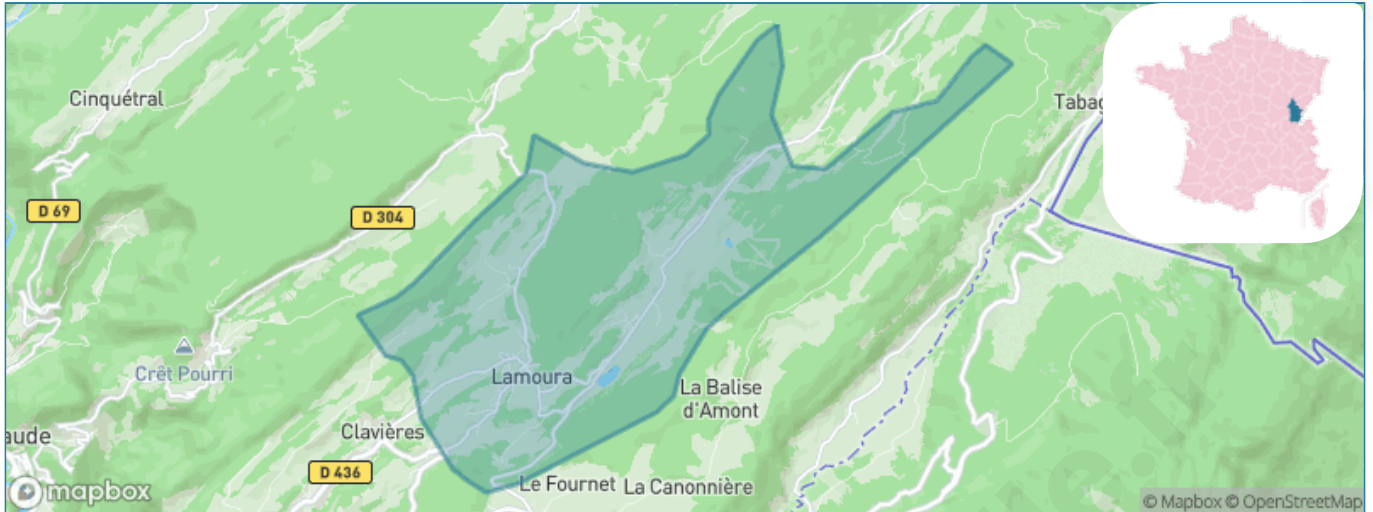
Présenté par

BIEN dans
ma **VILLE** 

Sommaire

Situation géographique	3
Statistiques sur la population	4
Evolution du nombre d'habitants	4
Tranche d'âge	5
0-14 ans	5
15-29 ans	5
30-44 ans	5
45-59 ans	5
60-74 ans	5
75-89 ans	5
90 ans et +	5
Activité professionnelle	5
Agriculteurs	5
Artisans, Commerçants	5
Cadres et sup.	5
Professions intermédiaires	5
Employé	5
Ouvrier	5
Retraité	5
Autres	5
Niveau de diplôme	6
Sans diplôme ou CEP	6
Brevet, BEPC, DNB	6
CAP-BEP ou équivalent	6
BAC ou équivalent	6
BAC+2	6
BAC+3 ou +4	6
BAC+5 ou plus	6
Composition des ménages	6
Couple sans enfant	6
Couple avec enfant(s)	6
Famille monoparentale	6
Colocation / Autre	6
Personnes seules	6
Profil électoraux	7
Premier tour	7
Sécurité	8
Evolution du nombre d'infractions	8
Pour comparer	9
Services à la population	10
Commerce	10
Éducation	10
Villes autour de Lamoura	11
Avis sur la ville de Lamoura	12
Moyenne par critère	12
Villes autour de Lamoura	12
Répartition des avis par note	12
Répartition des avis par note	12

Situation géographique



i Informations clés

- **Région** : Bourgogne-Franche-Comté
- **Département** : Jura
- **Code postal** : 39310
- **Superficie** : 22 km²

REGION
BOURGOGNE
FRANCHE
COMTE

Ju
ra
LE DÉPARTEMENT



Statistiques sur la population



Nombre d'habitants

667



Age moyen

38 ans



Pop active

50.7%



Taux chômage

3.9%



Pop densité

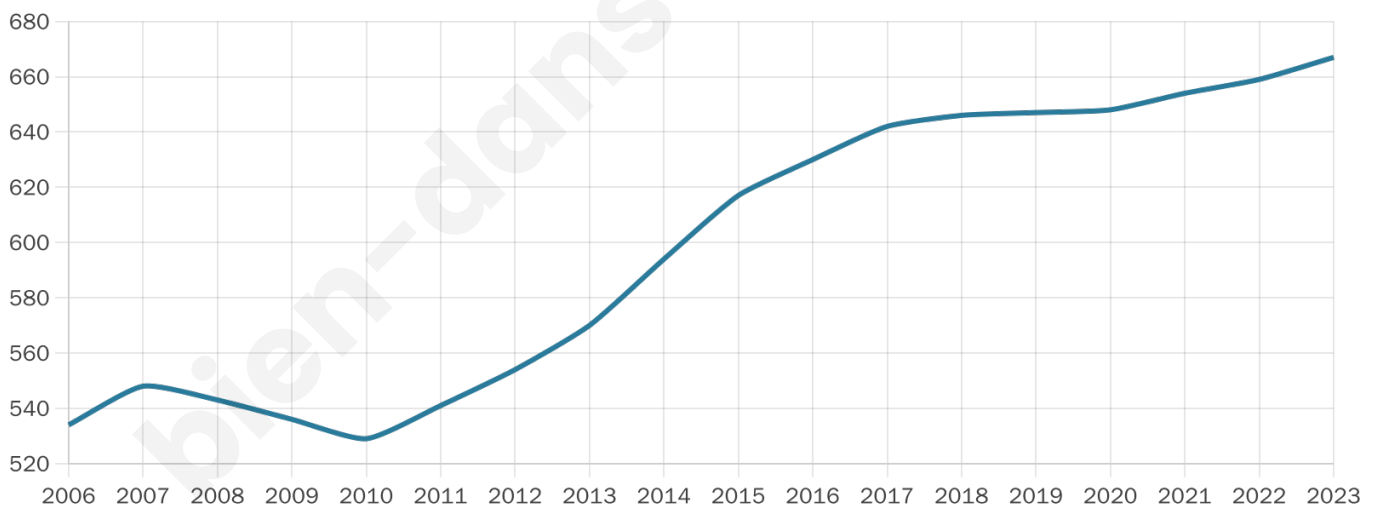
30 h/km²



Revenu moyen

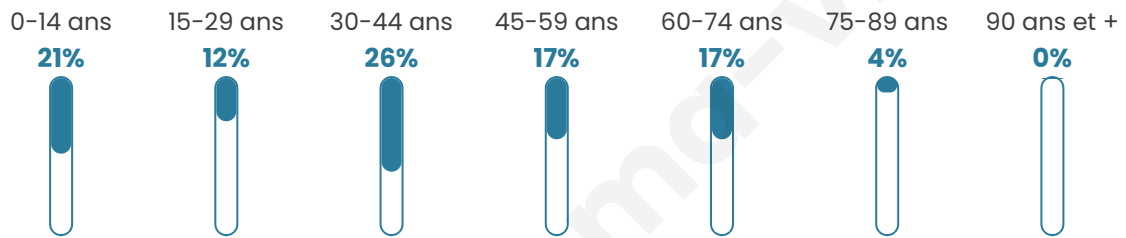
32 500 €/an

Evolution du nombre d'habitants

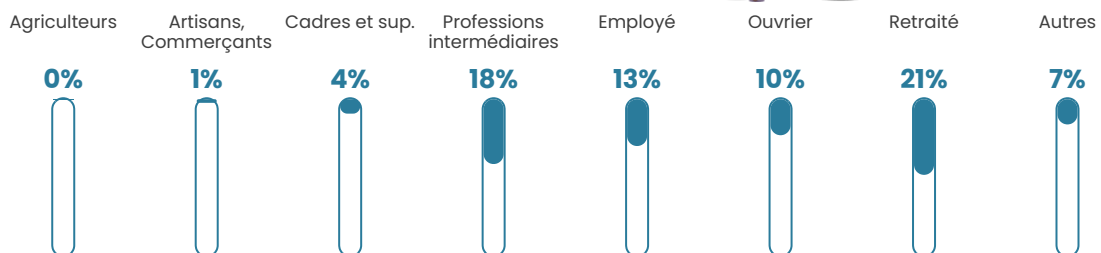


Sources : Institut national de la statistique et des études économiques (insee) selon Les dernières parutions officielles de 2024 portant sur les années 2020, 2021 et 2022.


Tranche d'âge




Activité professionnelle



Niveau de diplôme














Composition des ménages



Profils électoraux



Premier tour

	Jean-Luc MÉLENCHON	29.10 %
	Emmanuel MACRON	24.51 %
	Marine LE PEN	12.69 %
	Yannick JADOT	8.53 %
	Jean LASSALLE	5.91 %
	Nicolas DUPONT- AIGNAN	5.03 %
	Éric ZEMMOUR	4.38 %
	Valérie PÉCRESE	2.84 %
	Fabien ROUSSEL	2.41 %
	Anne HIDALGO	2.19 %
	Philippe POUTOU	2.19 %
	Nathalie ARTHAUD	0.22 %

577 inscrits

Participation : 81.8%
Votes blancs : 2.97%
Votes nuls : 0.21%

Second tour

	Emmanuel MACRON	69,92 %
	Marine LE PEN	30,08 %

577 inscrits

Participation : 78.68%
Votes blancs : 10.57%
Votes nuls : 1.54%

Sécurité



Agressions physiques / sexuelles

0



Cambriolages

0



Vols / dégradations

0



Stupéfiants

0

Evolution du nombre d'infractions



Pour comparer

(en proportion du nombre d'habitants)



Sources : Bases statistiques communale, départementale et régionale de la délinquance enregistrée par la police et la gendarmerie nationales selon les dernières parutions officielles de 2025 portant sur l'année 2024 ([data.gouv](https://data.gouv.fr)).

Agressions physiques / sexuelles : Violences sexuelles, coups et blessures volontaires intrafamiliaux, coups et blessures volontaires, autres coups, blessures volontaires et vols violents sans arme.

Cambriolages : Cambriolages de logements.

Vols : Vols avec armes, vols d'accessoires sur véhicules, vols dans les véhicules, vols de véhicules, vols sans violence contre des personnes, destructions, dégradations volontaires et escroqueries.

Stupéfiants : Trafic de stupéfiants dont (AFD) et usage de stupéfiants.

Services à la population



Commerce

Hypermarché	X <u>Gex</u> 10km
Supermarché	X <u>Saint-Claude</u> 8km
Superette	X <u>Mijoux</u> 4km
Boulangerie	X <u>Septmoncel les Molunes</u> 5km
Boucherie	X <u>Longchaumois</u> 7km
Restaurant	6
Garage	X <u>Septmoncel les Molunes</u> 3km
Station-service	X <u>Saint-Claude</u> 8km
Banque	X <u>Saint-Claude</u> 8km
La poste	X <u>Saint-Claude</u> 8km
Coiffeur	X <u>Mijoux</u> 4km
Tabac	X <u>Saint-Claude</u> 8km
Bars / discothèque	X <u>Saint-Claude</u> 7km
Bibliothèque	X <u>Saint-Claude</u> 8km
Cinéma	X <u>Les Rousses</u> 12km
Vétérinaire	1



Santé

Pharmacie	1
Hôpital	X <u>Saint-Claude</u> 8km
Laboratoire d'analyses médicales	X <u>Saint-Claude</u> 8km
Etablissement pour handicapé	X <u>Mijoux</u> 4km
EHPA	X <u>Septmoncel les Molunes</u> 6km
Médecin	X <u>Septmoncel les Molunes</u> 3km
Dentiste	X <u>Saint-Claude</u> 8km
Chirurgien	X <u>Saint-Claude</u> 8km
Dermatologue	X <u>Vaux-lès-Saint-Claude</u> 18km
Anesthésiste	X <u>Prévessin-Moëns</u> 19km
Gastro-entérologue	X <u>Saint-Claude</u> 8km
Gynécologue	X <u>Cessy</u> 12km
Cancérologue	X <u>Annemasse</u> 31km
Neurologue	X <u>Saint-Genis-Pouilly</u> 18km
Ophtalmologue	X <u>Saint-Claude</u> 8km
ORL	X <u>Saint-Julien-en-Genevois</u> 29km
Cardiologue	X <u>Divonne-les-Bains</u> 14km
Pédiatre	X <u>Gex</u> 11km
Pneumologue	X <u>Vaux-lès-Saint-Claude</u> 18km
Psychologue	X <u>Annemasse</u> 30km
Radiologue	X <u>Saint-Claude</u> 8km
Rhumatologue	X <u>Prévessin-Moëns</u> 19km
Sage-femme	X <u>Septmoncel les Molunes</u> 5km



Éducation

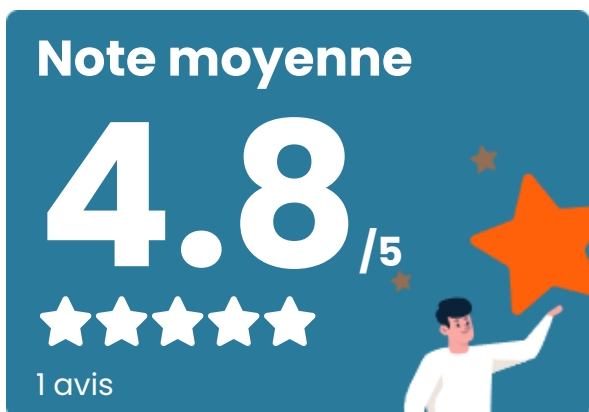
Crèche	X <u>Septmoncel les Molunes</u> 3km
Ecole maternelle Public	X <u>Saint-Claude</u> 8km
Ecole maternelle Privé	X <u>Divonne-les-Bains</u> 14km
Ecole primaire Public	1
Ecole primaire Privé	X <u>Saint-Claude</u> 8km
Collège Public	X <u>Saint-Claude</u> 8km
Collège Privé	X <u>Saint-Claude</u> 8km
Lycée Public	X <u>Saint-Claude</u> 8km
Lycée Privé	X <u>Cessy</u> 11km

Sources : Base Sirene des entreprises et de leurs établissements selon les dernières parutions officielles de 2025 portant sur l'année 2024 ([data.gouv](https://data.gouv.fr)). Liste, localisation et tarifs des professionnels de santé selon les dernières parutions officielles de 2025 portant sur l'année 2024 ([opendatasoft](https://opendatasoft.com)) et FINESSE Extraction du Fichier des établissements selon les dernières parutions officielles de 2025 portant sur l'année 2024 ([data.gouv](https://data.gouv.fr)). Adresse et géolocalisation des établissements d'enseignement du premier et second degrés selon les dernières parutions officielles de 2025 portant sur l'année 2024 ([data.education.gouv](https://data.education.gouv.fr))

Villes autour de Lamoura

Ville	Habitants	Superficie	Pop densité	Pop active	Taux chômage	Revenu moyen	Prix immobilier
Lajoux	287	23 km ²	12 h/km ²	58.9%	2.4%	30 750 €/an	2 043 €/m ²
Mijoux (1 avis)	299	22 km ²	14 h/km ²	54.8%	1.7%	31 560 €/an	2 413 €/m ²
Septmoncel les Molunes	812	39 km ²	21 h/km ²	51.2%	3.4%	27 690 €/an	1 818 €/m ²
Longchaumois (2 avis)	1 139	57 km ²	20 h/km ²	50.6%	4%	29 070 €/an	1 283 €/m ²
Saint-Claude (14 avis)	8 386	70 km ²	120 h/km ²	44.6%	6.6%	20 160 €/an	921 €/m ²
Villard-Saint-Sauveur	585	9 km ²	65 h/km ²	37.4%	2.4%	26 210 €/an	1 512 €/m ²
Prémanon (1 avis)	1 265	28 km ²	45 h/km ²	56%	2.5%	38 060 €/an	2 650 €/m ²
Bellecombe	73	12 km ²	6 h/km ²	57.5%	4.1%	NC	2 813 €/m ²
Avignon-lès-Saint-Claude	348	7 km ²	50 h/km ²	44.3%	3.2%	28 720 €/an	1 697 €/m ²
La Rixouse	184	12 km ²	15 h/km ²	58.2%	3.3%	26 770 €/an	1 235 €/m ²
Les Moussières	174	17 km ²	10 h/km ²	46%	4%	24 490 €/an	2 870 €/m ²
Vesancy (1 avis)	520	10 km ²	52 h/km ²	51%	2.1%	45 200 €/an	3 535 €/m ²
Coyrière	66	4 km ²	17 h/km ²	34.8%	1.5%	NC	1 556 €/m ²
Échenevex (2 avis)	2 328	16 km ²	146 h/km ²	46.6%	3.6%	49 930 €/an	4 230 €/m ²
Gex (16 avis)	13 627	32 km ²	426 h/km ²	56.7%	5.8%	35 280 €/an	3 874 €/m ²

Avis sur la ville de Lamoura



Moyenne par critère



Villes autour de Lamoura

Ville	Note globale	Sécurité	Éducation	Sport Loisir	Environnement	Vie pratique
Lajoux	-	-	-	-	-	-
Mijoux (1 avis)	4.0	4.0	3.0	5.0	5.0	3.0
Septmoncel les Molunes	-	-	-	-	-	-
Longchaumois (2 avis)	4.5	5.0	4.5	4.0	4.5	4.5
Saint-Claude (14 avis)	3.3	3.3	3.3	3.0	3.6	3.1
Villard-Saint-Sauveur	-	-	-	-	-	-
Prémanon (1 avis)	3.8	5.0	3.0	4.0	5.0	2.0
Bellecombe	-	-	-	-	-	-
Avignon-lès-Saint-Claude	-	-	-	-	-	-
La Rixouse	-	-	-	-	-	-
Les Moussières	-	-	-	-	-	-
Vesancy (1 avis)	4.2	4.0	4.0	4.0	5.0	4.0
Coyrière	-	-	-	-	-	-
Échenevex (2 avis)	2.4	3.0	2.5	2.5	3.0	1.0
Gex (16 avis)	3.7	3.7	3.4	3.8	4.4	3.2



Vous aimez votre ville ? Notez-la !

Et faites-nous part de vos remarques constructives



Avec

BIEN dans ma **VILLE** 