



Version web

# Ville de Lamotte-Buleux

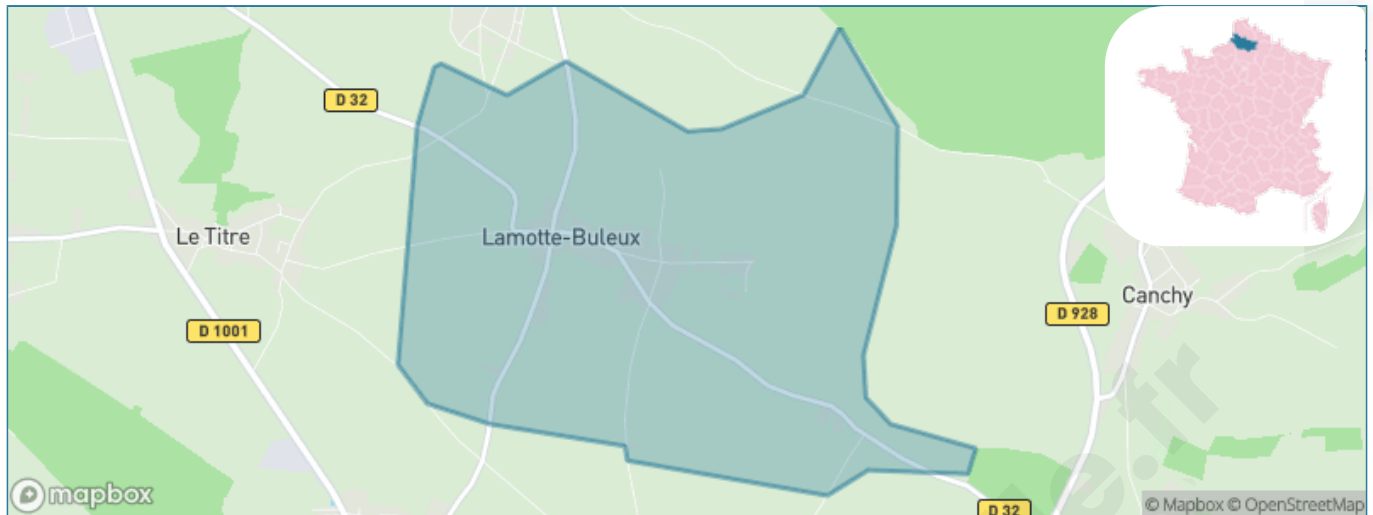
Présenté par



# Sommaire

Situation géographique .....	3
Statistiques sur la population .....	4
Evolution du nombre d'habitants .....	4
Tranche d'âge .....	5
0-14 ans .....	5
15-29 ans .....	5
30-44 ans .....	5
45-59 ans .....	5
60-74 ans .....	5
75-89 ans .....	5
90 ans et + .....	5
Activité professionnelle .....	5
Agriculteurs .....	5
Artisans, Commerçants .....	5
Cadres et sup. ....	5
Professions intermédiaires .....	5
Employé .....	5
Ouvrier .....	5
Retraité .....	5
Autres .....	5
Niveau de diplôme .....	6
Sans diplôme ou CEP .....	6
Brevet, BEPC, DNB .....	6
CAP-BEP ou équivalent .....	6
BAC ou équivalent .....	6
BAC+2 .....	6
BAC+3 ou +4 .....	6
BAC+5 ou plus .....	6
Composition des ménages .....	6
Couple sans enfant .....	6
Couple avec enfant(s) .....	6
Famille monoparentale .....	6
Colocation / Autre .....	6
Personnes seules .....	6
Profils électoraux .....	7
Premier tour .....	7
Sécurité .....	8
Evolution du nombre d'infractions .....	8
Pour comparer .....	9
Services à la population .....	10
Commerce .....	10
Éducation .....	10
Villes autour de Lamotte-Buleux .....	12

# Situation géographique



## i Informations clés

- **Région** : Hauts-de-France
- **Département** : Somme
- **Code postal** : 80150
- **Superficie** : 6 km<sup>2</sup>



# Statistiques sur la population



Nombre d'habitants

**328**



Age moyen

**41 ans**



Pop active

**51.2%**



Taux chômage

**5.3%**



Pop densité

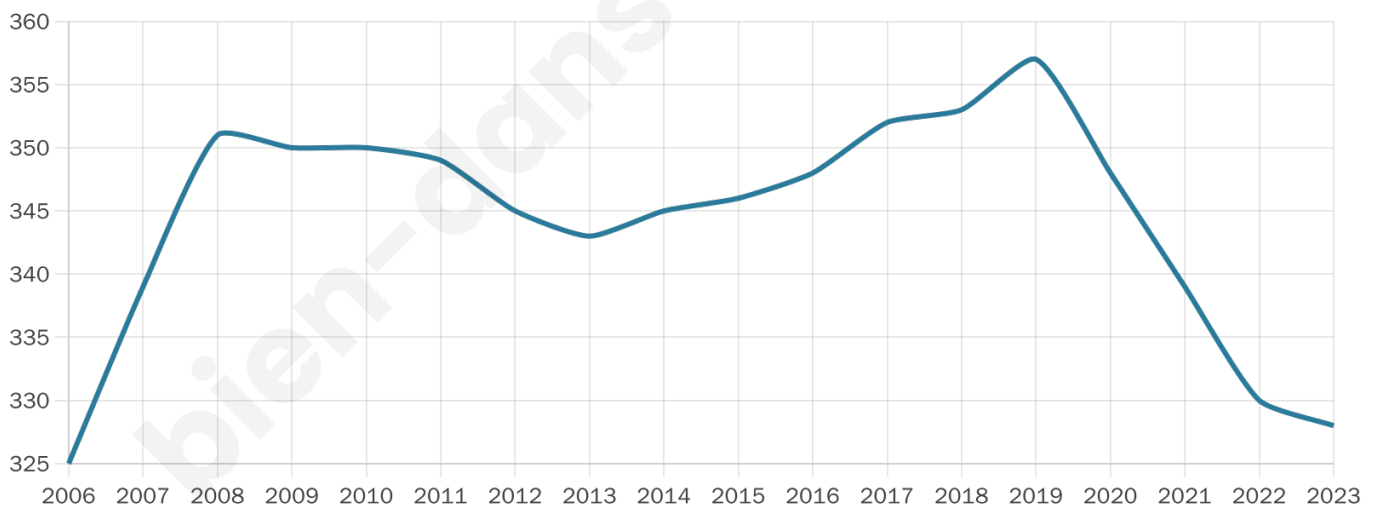
**55 h/km<sup>2</sup>**



Revenu moyen

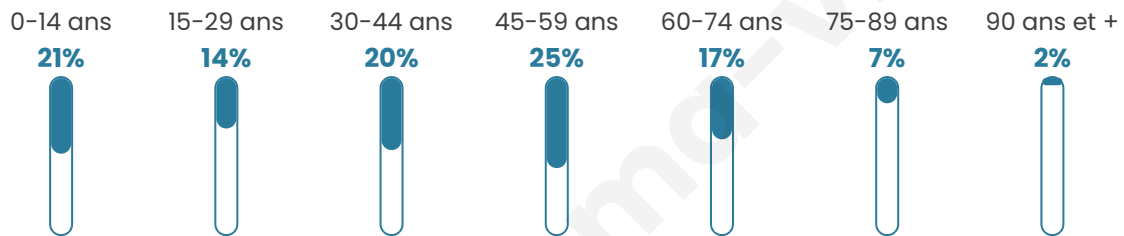
**23 310 €/an**

## Evolution du nombre d'habitants

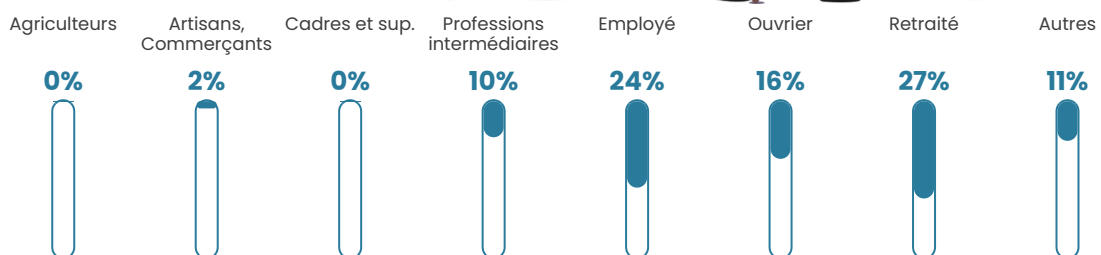


Sources : Institut national de la statistique et des études économiques (insee) selon Les dernières parutions officielles de 2024 portant sur les années 2020, 2021 et 2022.


## Tranche d'âge




## Activité professionnelle



## Niveau de diplôme














## Composition des ménages



# Profils électoraux

## Premier tour

	Marine LE PEN	34.80 %
	Emmanuel MACRON	33.04 %
	Jean-Luc MÉLENCHON	8.37 %
	Éric ZEMMOUR	7.49 %
	Valérie PÉCRESSE	5.73 %
	Yannick JADOT	2.64 %
	Nathalie ARTHAUD	2.20 %
	Nicolas DUPONT-AIGNAN	2.20 %
	Fabien ROUSSEL	1.76 %
	Jean LASSALLE	1.32 %
	Anne HIDALGO	0.44 %
	Philippe POUTOU	0.00 %



### 282 inscrits

Participation : 81.91%

Votes blancs : 1.30%

Votes nuls : 0.43%

## Second tour

	Emmanuel MACRON	51,13 %
	Marine LE PEN	48,87 %

### 283 inscrits

Participation : 83.75%

Votes blancs : 5.49%

Votes nuls : 1.27%

# Sécurité



Agressions physiques / sexuelles

0



Cambriolages

0



Vols / dégradations

0



Stupéfiants

0

## Evolution du nombre d'infractions



## Pour comparer

(en proportion du nombre d'habitants)



Sources : Bases statistiques communale, départementale et régionale de la délinquance enregistrée par la police et la gendarmerie nationales selon les dernières parutions officielles de 2025 portant sur l'année 2024 ([data.gouv](https://data.gouv.fr)).

Agressions physiques / sexuelles : Violences sexuelles, coups et blessures volontaires intrafamiliaux, coups et blessures volontaires, autres coups, blessures volontaires et vols violents sans arme.

Cambriolages : Cambriolages de logements.

Vols : Vols avec armes, vols d'accessoires sur véhicules, vols dans les véhicules, vols de véhicules, vols sans violence contre des personnes, destructions, dégradations volontaires et escroqueries.

Stupéfiants : Trafic de stupéfiants dont (AFD) et usage de stupéfiants.

# Services à la population



## Commerce

Hypermarché	X <a href="#">Abbeville</a> 8km
Supermarché	X <a href="#">Nouvion</a> 5km
Superette	X <a href="#">Canchy</a> 3km
Boulangerie	X <a href="#">Hautvillers-Ouville</a> 2km
Boucherie	X <a href="#">Abbeville</a> 7km
Restaurant	X <a href="#">Hautvillers-Ouville</a> 2km
Garage	X <a href="#">Hautvillers-Ouville</a> 2km
Station-service	X <a href="#">Sailly-Flibeaucourt</a> 5km
Banque	X <a href="#">Abbeville</a> 8km
La poste	X <a href="#">Caours</a> 7km
Coiffeur	<b>2</b>
Tabac	X <a href="#">Abbeville</a> 8km
Bars / discothèque	X <a href="#">Le Titre</a> 3km
Bibliothèque	X <a href="#">Abbeville</a> 8km
Cinéma	X <a href="#">Abbeville</a> 8km
Vétérinaire	X <a href="#">Abbeville</a> 8km



## Santé

Pharmacie	X <a href="#">Sailly-Flibeaucourt</a> 4km
Hôpital	X <a href="#">Abbeville</a> 8km
Laboratoire d'analyses médicales	X <a href="#">Nouvion</a> 5km
Etablissement pour handicapé	X <a href="#">Nouvion</a> 5km
EHPA	X <a href="#">Nouvion</a> 5km
Médecin	X <a href="#">Nouvion</a> 5km
Dentiste	X <a href="#">Nouvion</a> 5km
Chirurgien	X <a href="#">Abbeville</a> 9km
Dermatologue	X <a href="#">Abbeville</a> 10km
Anesthésiste	X <a href="#">Abbeville</a> 9km
Gastro-entérologue	X <a href="#">Abbeville</a> 9km
Gynécologue	X <a href="#">Abbeville</a> 7km
Cancérologue	X <a href="#">Amiens</a> 48km
Neurologue	X <a href="#">Drucat</a> 5km
Ophtalmologue	X <a href="#">Vauchelles-les-Quesnoy</a> 9km
ORL	X <a href="#">Abbeville</a> 9km
Cardiologue	X <a href="#">Abbeville</a> 9km
Pédiatre	X <a href="#">Abbeville</a> 9km
Pneumologue	X <a href="#">Abbeville</a> 9km
Psychologue	X <a href="#">Abbeville</a> 8km
Radiologue	X <a href="#">Abbeville</a> 8km
Rhumatologue	X <a href="#">Abbeville</a> 10km
Sage-femme	X <a href="#">Crécy-en-Ponthieu</a> 9km



## Éducation

Crèche	X <a href="#">Sailly-Flibeaucourt</a> 4km
Ecole maternelle Public	X <a href="#">Le Titre</a> 2km
Ecole maternelle Privé	X <a href="#">Amiens</a> 45km
Ecole primaire Public	<b>1</b>
Ecole primaire Privé	X <a href="#">Abbeville</a> 8km
Collège Public	X <a href="#">Nouvion</a> 5km
Collège Privé	X <a href="#">Abbeville</a> 8km
Lycée Public	X <a href="#">Abbeville</a> 8km
Lycée Privé	X <a href="#">Abbeville</a> 8km

Sources : Base Sirene des entreprises et de leurs établissements selon les dernières parutions officielles de 2025 portant sur l'année 2024 ([data.gouv](#)). Liste, localisation et tarifs des professionnels de santé selon les dernières parutions officielles de 2025 portant sur l'année 2024 ([opendatasoft](#)) et FINISS Extraction du Fichier des établissements selon les dernières parutions officielles de 2025 portant sur l'année 2024 ([data.gouv](#)). Adresse et géolocalisation des établissements d'enseignement du premier et second degrés selon les

bien-dans-ma-ville.fr

## Villes autour de Lamotte-Buleux

Ville	Habitants	Superficie	Pop densité	Pop active	Taux chômage	Revenu moyen	Prix immobilier
Hautvillers-Ouville	527	6 km <sup>2</sup>	88 h/km <sup>2</sup>	52.9%	3.2%	24 290 €/an	1 682 €/m <sup>2</sup>
Forest-l'Abbaye	314	3 km <sup>2</sup>	105 h/km <sup>2</sup>	46.5%	3.5%	22 950 €/an	841 €/m <sup>2</sup>
Le Titre (2 avis)	332	4 km <sup>2</sup>	83 h/km <sup>2</sup>	44.9%	3.6%	21 850 €/an	1 438 €/m <sup>2</sup>
Canchy	348	6 km <sup>2</sup>	58 h/km <sup>2</sup>	49.7%	4%	22 790 €/an	458 €/m <sup>2</sup>
Buigny-Saint-Maclou (1 avis)	514	7 km <sup>2</sup>	73 h/km <sup>2</sup>	45.5%	4.9%	25 620 €/an	2 044 €/m <sup>2</sup>
Neuilly-l'Hôpital	334	7 km <sup>2</sup>	48 h/km <sup>2</sup>	45.8%	0.3%	23 400 €/an	1 559 €/m <sup>2</sup>
Drucat	887	10 km <sup>2</sup>	89 h/km <sup>2</sup>	46.7%	2.8%	28 240 €/an	1 740 €/m <sup>2</sup>
Sailly-Flibeaucourt	991	10 km <sup>2</sup>	99 h/km <sup>2</sup>	47.1%	6.6%	20 950 €/an	1 481 €/m <sup>2</sup>
Nouvion (1 avis)	1 196	15 km <sup>2</sup>	80 h/km <sup>2</sup>	43.4%	6%	21 110 €/an	1 574 €/m <sup>2</sup>
Millencourt-en-Ponthieu	337	8 km <sup>2</sup>	42 h/km <sup>2</sup>	43.3%	3.9%	22 170 €/an	1 564 €/m <sup>2</sup>
Agenvillers	215	6 km <sup>2</sup>	36 h/km <sup>2</sup>	53%	3.7%	24 980 €/an	864 €/m <sup>2</sup>
Domvast	333	12 km <sup>2</sup>	28 h/km <sup>2</sup>	48%	3.9%	22 720 €/an	1 348 €/m <sup>2</sup>
Caours	548	6 km <sup>2</sup>	91 h/km <sup>2</sup>	46.5%	4.2%	25 550 €/an	1 652 €/m <sup>2</sup>
Grand-Laviers	465	9 km <sup>2</sup>	52 h/km <sup>2</sup>	48.4%	3.4%	24 990 €/an	1 974 €/m <sup>2</sup>
Port-le-Grand	268	11 km <sup>2</sup>	24 h/km <sup>2</sup>	47%	3%	23 060 €/an	1 057 €/m <sup>2</sup>

bien-dans-ma-ville.fr



# **Vous aimez votre ville ? Notez-la !**

Et faites-nous part de vos remarques constructives



Avec

**BIEN** dans ma **VILLE** 