



Version web

Ville de Lamothe-Cumont

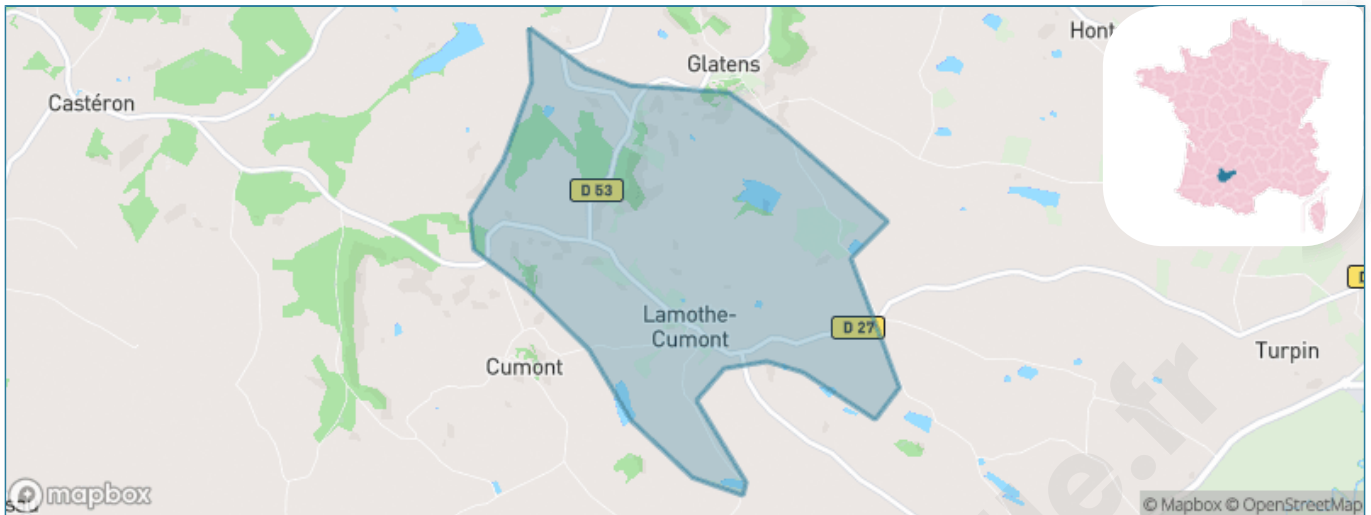
Présenté par

BIEN dans
ma **VILLE** 

Sommaire

Situation géographique	3
Statistiques sur la population	4
Evolution du nombre d'habitants	4
Tranche d'âge	5
0-14 ans	5
15-29 ans	5
30-44 ans	5
45-59 ans	5
60-74 ans	5
75-89 ans	5
90 ans et +	5
Activité professionnelle	5
Agriculteurs	5
Artisans, Commerçants	5
Cadres et sup.	5
Professions intermédiaires	5
Employé	5
Ouvrier	5
Retraité	5
Autres	5
Niveau de diplôme	6
Sans diplôme ou CEP	6
Brevet, BEPC, DNB	6
CAP-BEP ou équivalent	6
BAC ou équivalent	6
BAC+2	6
BAC+3 ou +4	6
BAC+5 ou plus	6
Composition des ménages	6
Couple sans enfant	6
Couple avec enfant(s)	6
Famille monoparentale	6
Colocation / Autre	6
Personnes seules	6
Profils électoraux	7
Premier tour	7
Sécurité	8
Evolution du nombre d'infractions	8
Pour comparer	9
Services à la population	10
Commerce	10
Éducation	10
Villes autour de Lamothe-Cumont	12

Situation géographique



i Informations clés

- **Région** : Occitanie
- **Département** : Tarn-et-Garonne
- **Code postal** : 82500
- **Superficie** : 5 km²



Statistiques sur la population



Nombre d'habitants

126



Age moyen

47 ans



Pop active

50%



Taux chômage

15.6%



Pop densité

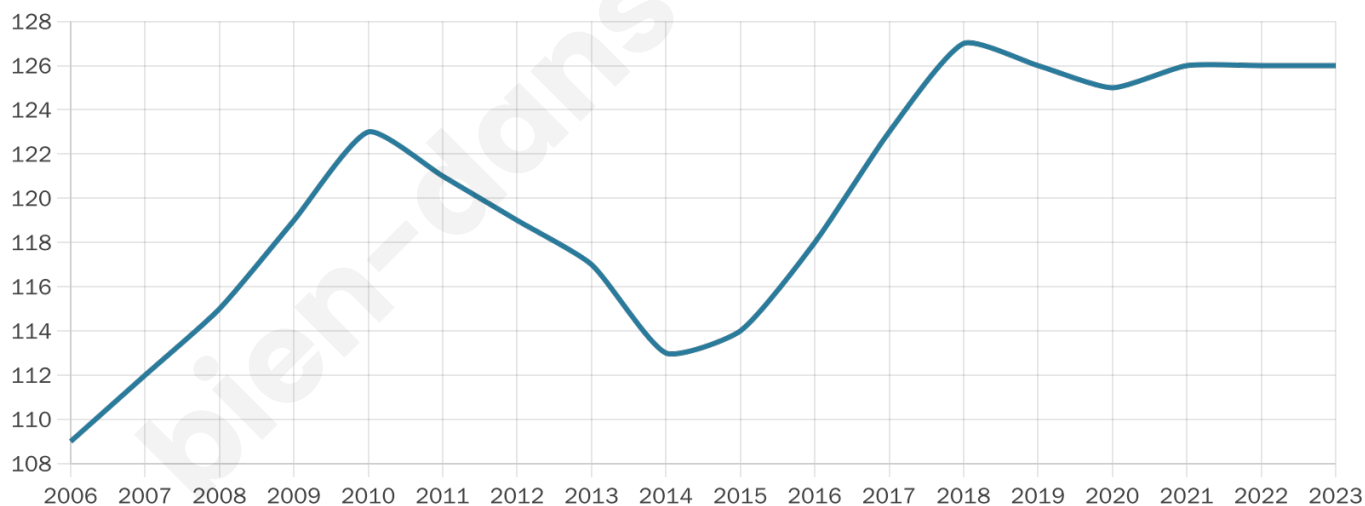
25 h/km²



Revenu moyen

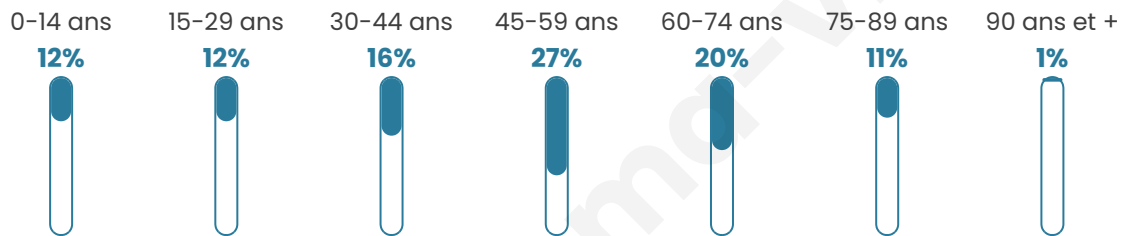
23 590 €/an

Evolution du nombre d'habitants

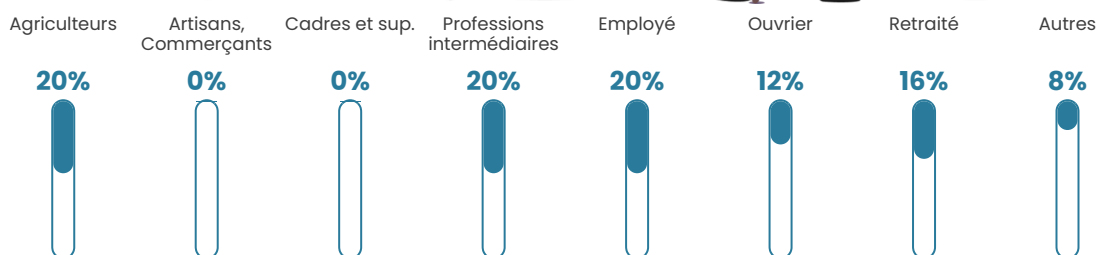


Sources : Institut national de la statistique et des études économiques (insee) selon Les dernières parutions officielles de 2024 portant sur les années 2020, 2021 et 2022.


Tranche d'âge




Activité professionnelle



Niveau de diplôme












Composition des ménages



Profils électoraux



Premier tour

	Marine LE PEN	32.95 %
	Jean-Luc MÉLENCHON	18.18 %
	Emmanuel MACRON	15.91 %
	Jean LASSALLE	14.77 %
	Fabien ROUSSEL	5.68 %
	Éric ZEMMOUR	3.41 %
	Yannick JADOT	3.41 %
	Valérie PÉCRESSE	3.41 %
	Nicolas DUPONT-AIGNAN	2.27 %
	Nathalie ARTHAUD	0.00 %
	Anne HIDALGO	0.00 %
	Philippe POUTOU	0.00 %

107 inscrits

Participation : 84.11%
Votes blancs : 0.00%
Votes nuls : 2.22%

Second tour

	Emmanuel MACRON	41,77 %
	Marine LE PEN	58,23 %

108 inscrits

Participation : 80.56%
Votes blancs : 5.75%
Votes nuls : 3.45%

Sécurité



Agressions physiques / sexuelles

0



Cambriolages

0



Vols / dégradations

0



Stupéfiants

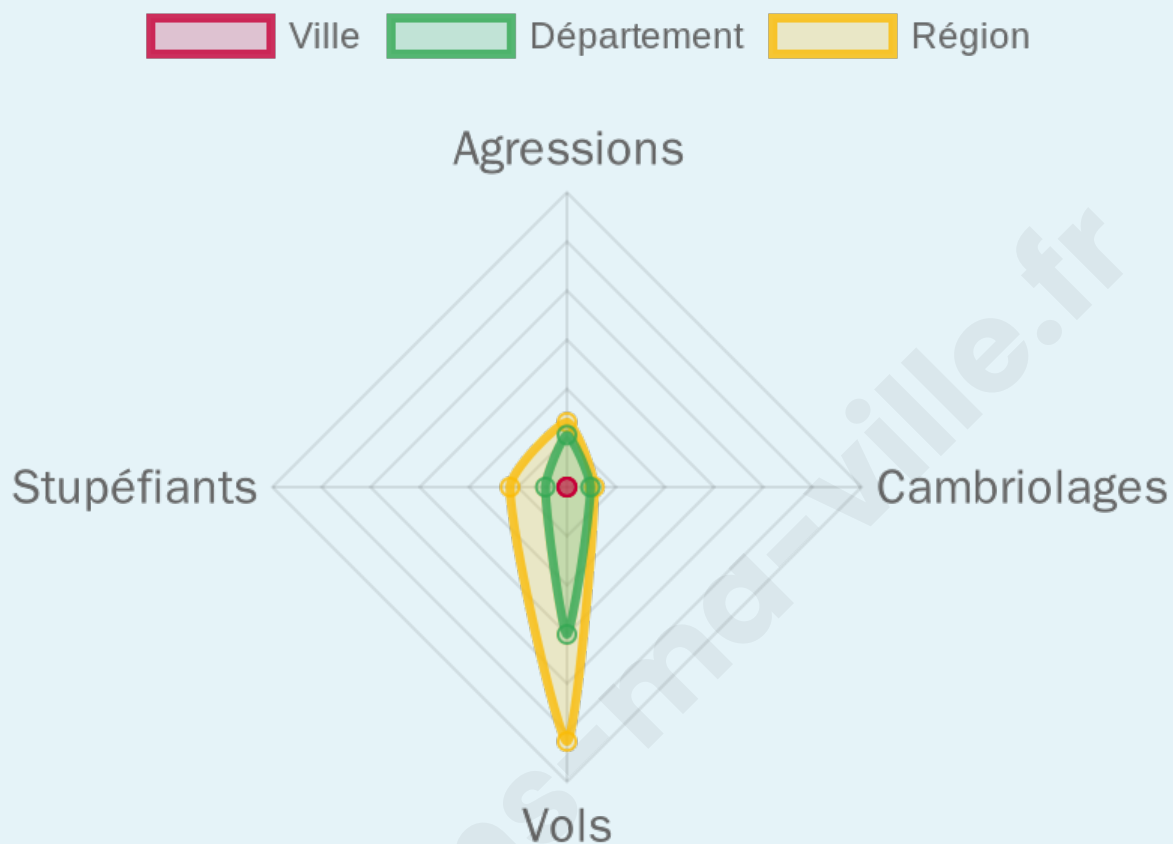
0

Evolution du nombre d'infractions



Pour comparer

(en proportion du nombre d'habitants)



Sources : Bases statistiques communale, départementale et régionale de la délinquance enregistrée par la police et la gendarmerie nationales selon les dernières parutions officielles de 2025 portant sur l'année 2024 ([data.gouv](https://data.gouv.fr)).

Agressions physiques / sexuelles : Violences sexuelles, coups et blessures volontaires intrafamiliaux, coups et blessures volontaires, autres coups, blessures volontaires et vols violents sans arme.

Cambriolages : Cambriolages de logements.

Vols : Vols avec armes, vols d'accessoires sur véhicules, vols dans les véhicules, vols de véhicules, vols sans violence contre des personnes, destructions, dégradations volontaires et escroqueries.

Stupéfiants : Trafic de stupéfiants dont (AFD) et usage de stupéfiants.

Services à la population



Commerce

Hypermarché	X Fleurance 19km
Supermarché	X Beaumont-de-Lomagne 7km
Superette	X Solomiac 7km
Boulangerie	X Solomiac 7km
Boucherie	X Maubec 8km
Restaurant	X Estramiac 4km
Garage	1
Station-service	X Gimat 3km
Banque	X Beaumont-de-Lomagne 7km
La poste	X Pessoulens 3km
Coiffeur	X Solomiac 7km
Tabac	X Beaumont-de-Lomagne 7km
Bars / discothèque	X Solomiac 7km
Bibliothèque	X Cologne 17km
Cinéma	X Beaumont-de-Lomagne 7km
Vétérinaire	X Beaumont-de-Lomagne 9km



Santé

Pharmacie	X Beaumont-de-Lomagne 7km
Hôpital	X Beaumont-de-Lomagne 7km
Laboratoire d'analyses médicales	X Beaumont-de-Lomagne 7km
Etablissement pour handicapé	X Lavit 10km
EHPA	X Beaumont-de-Lomagne 7km
Médecin	X Beaumont-de-Lomagne 7km
Dentiste	X Beaumont-de-Lomagne 9km
Chirurgien	X Montégut 30km
Dermatologue	X L'Isle-Jourdain 32km
Anesthésiste	X Fleurance 19km
Gastro-entérologue	X Moissac 31km
Gynécologue	X Saint-Nicolas-de-la-Grave 24km
Cancérologue	X Cornebarrieu 40km
Neurologue	X Beaumont-de-Lomagne 8km
Ophtalmologue	X Golfech 28km
ORL	X Valence 27km
Cardiologue	X Beaumont-de-Lomagne 9km
Pédiatre	X Lectoure 23km
Pneumologue	X Auch 34km
Psychologue	X Mirepoix 23km
Radiologue	X Fleurance 19km
Rhumatologue	X L'Isle-Jourdain 32km
Sage-femme	X Beaumont-de-Lomagne 7km



Éducation

Crèche	X Beaumont-de-Lomagne 7km
Ecole maternelle Public	X Beaumont-de-Lomagne 7km
Ecole maternelle Privé	X Plaisance-du-Touch 47km
Ecole primaire Public	X Esparsac 5km
Ecole primaire Privé	X Beaumont-de-Lomagne 7km
Collège Public	X Beaumont-de-Lomagne 7km
Collège Privé	X Beaumont-de-Lomagne 7km
Lycée Public	X Beaumont-de-Lomagne 6km
Lycée Privé	X Beaumont-de-Lomagne 7km

Sources : Base Sirene des entreprises et de leurs établissements selon les dernières parutions officielles de 2025 portant sur l'année 2024 ([data.gouv](https://data.gouv.fr)). Liste, localisation et tarifs des professionnels de santé selon les dernières parutions officielles de 2025 portant sur l'année 2024 ([opendatasoft](https://opendatasoft.com)) et FINESS Extraction du Fichier des établissements selon les dernières parutions officielles de 2025 portant sur l'année 2024 ([data.gouv](https://data.gouv.fr)). Adresse et géolocalisation des établissements d'enseignement du premier et second degrés selon les dernières parutions officielles de 2025 portant sur l'année 2024 ([data.education.gouv](https://data.education.gouv.fr))

bien-dans-ma-ville.fr

Villes autour de Lamothe-Cumont

Ville	Habitants	Superficie	Pop densité	Pop active	Taux chômage	Revenu moyen	Prix immobilier
Cumont	50	7 km ²	7 h/km ²	40%	2%	NC	2 222 €/m ²
Pessoulens	137	12 km ²	11 h/km ²	53.3%	5.1%	24 300 €/an	1 650 €/m ²
Glatens	68	2 km ²	34 h/km ²	63.2%	4.4%	NC	1 582 €/m ²
Marignac	101	5 km ²	20 h/km ²	57.4%	3%	23 790 €/an	2 390 €/m ²
Castéron	54	11 km ²	5 h/km ²	37%	3.7%	NC	980 €/m ²
Gimat	213	10 km ²	21 h/km ²	56.8%	2.8%	22 170 €/an	857 €/m ²
Avensac	73	4 km ²	18 h/km ²	37%	2.7%	NC	1 339 €/m ²
Gaudonville	101	7 km ²	14 h/km ²	40.6%	0%	NC	485 €/m ²
Esparsac	252	17 km ²	15 h/km ²	41.7%	2%	20 790 €/an	1 241 €/m ²
Estramiac	119	9 km ²	13 h/km ²	40.3%	2.5%	19 670 €/an	2 530 €/m ²
Auterive	65	3 km ²	22 h/km ²	55.4%	3.1%	NC	1 957 €/m ²
Faudoas (1 avis)	291	19 km ²	15 h/km ²	32.6%	2.4%	20 090 €/an	1 183 €/m ²
Maumusson	51	5 km ²	10 h/km ²	39.2%	7.8%	NC	1 258 €/m ²
Homps	109	9 km ²	12 h/km ²	46.8%	3.7%	24 160 €/an	991 €/m ²
Tournecoupe	262	19 km ²	14 h/km ²	37.8%	5%	21 490 €/an	599 €/m ²

bien-dans-ma-ville.fr



Vous aimez votre ville ? Notez-la !

Et faites-nous part de vos remarques constructives



Avec

BIEN dans ma **VILLE** 