



Version web

Ville de Lamillarié

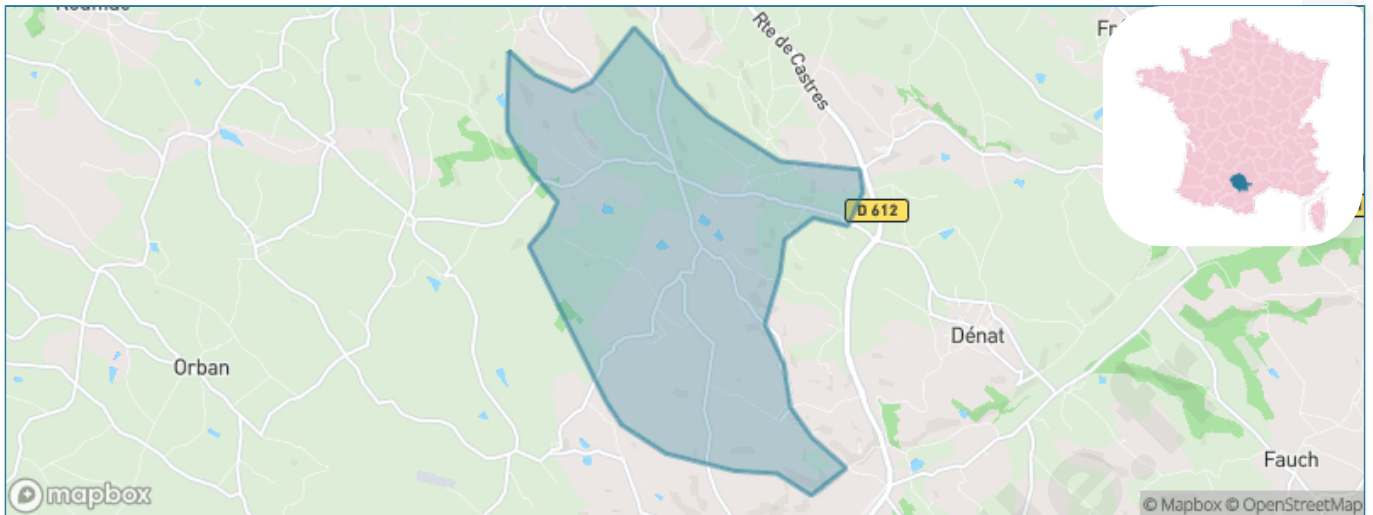
Présenté par

BIEN dans
ma **VILLE** 

Sommaire

Situation géographique	3
Statistiques sur la population	4
Evolution du nombre d'habitants	4
Tranche d'âge	5
0-14 ans	5
15-29 ans	5
30-44 ans	5
45-59 ans	5
60-74 ans	5
75-89 ans	5
90 ans et +	5
Activité professionnelle	5
Agriculteurs	5
Artisans, Commerçants	5
Cadres et sup.	5
Professions intermédiaires	5
Employé	5
Ouvrier	5
Retraité	5
Autres	5
Niveau de diplôme	6
Sans diplôme ou CEP	6
Brevet, BEPC, DNB	6
CAP-BEP ou équivalent	6
BAC ou équivalent	6
BAC+2	6
BAC+3 ou +4	6
BAC+5 ou plus	6
Composition des ménages	6
Couple sans enfant	6
Couple avec enfant(s)	6
Famille monoparentale	6
Colocation / Autre	6
Personnes seules	6
Profils électoraux	7
Premier tour	7
Sécurité	8
Evolution du nombre d'infractions	8
Pour comparer	9
Services à la population	10
Commerce	10
Éducation	10
Villes autour de Lamillarié	11

Situation géographique



i Informations clés

- **Région** : Occitanie
- **Département** : Tarn
- **Code postal** : 81120
- **Superficie** : 14 km²



Statistiques sur la population



Nombre d'habitants

517



Age moyen

41 ans



Pop active

45.8%



Taux chômage

6.4%



Pop densité

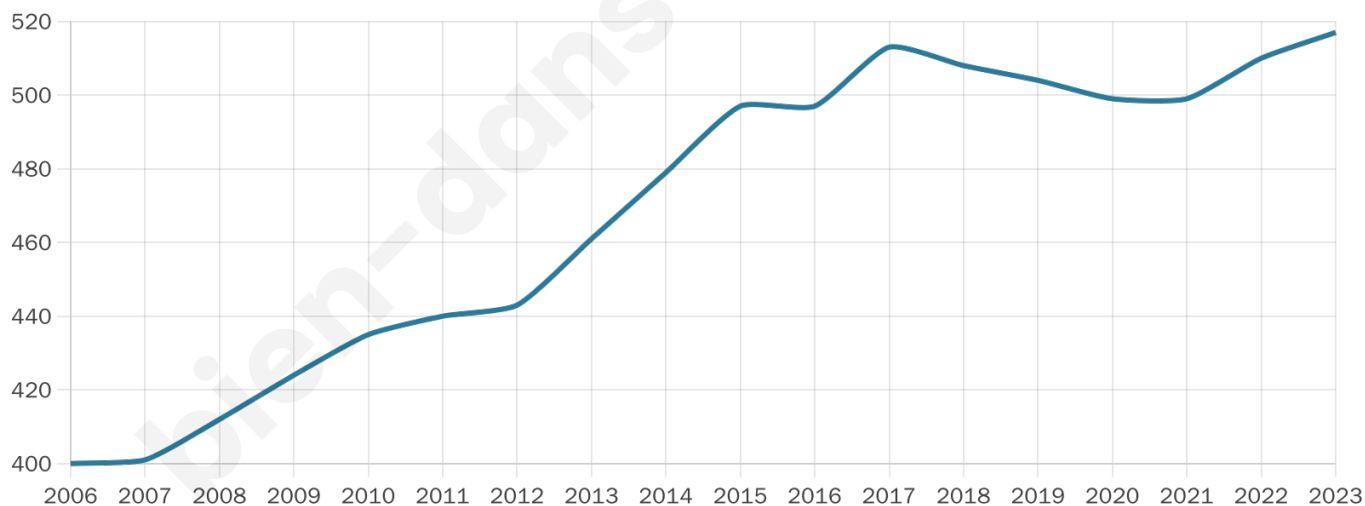
37 h/km²



Revenu moyen

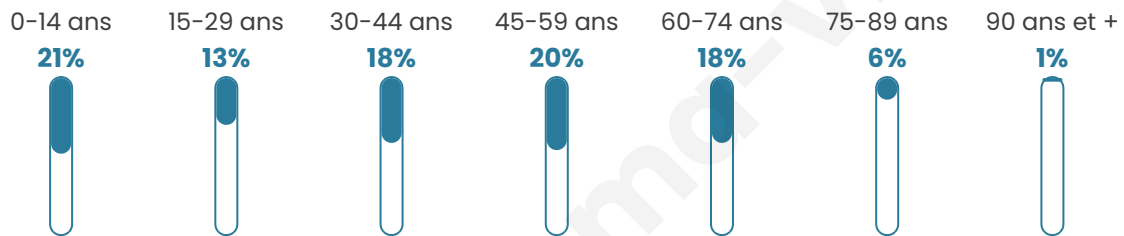
24 160 €/an

Evolution du nombre d'habitants

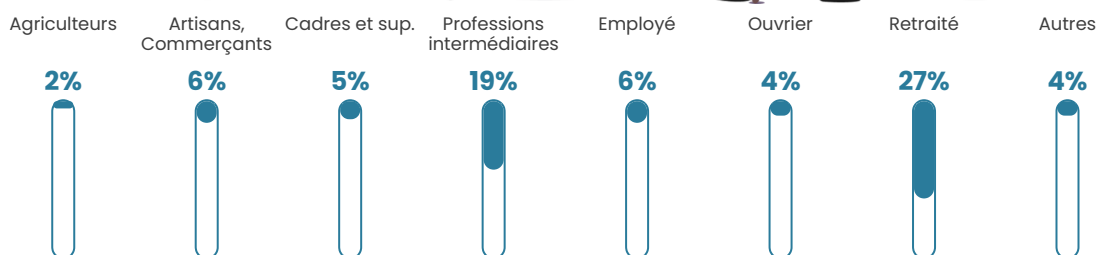


Sources : Institut national de la statistique et des études économiques (insee) selon Les dernières parutions officielles de 2024 portant sur les années 2020, 2021 et 2022.

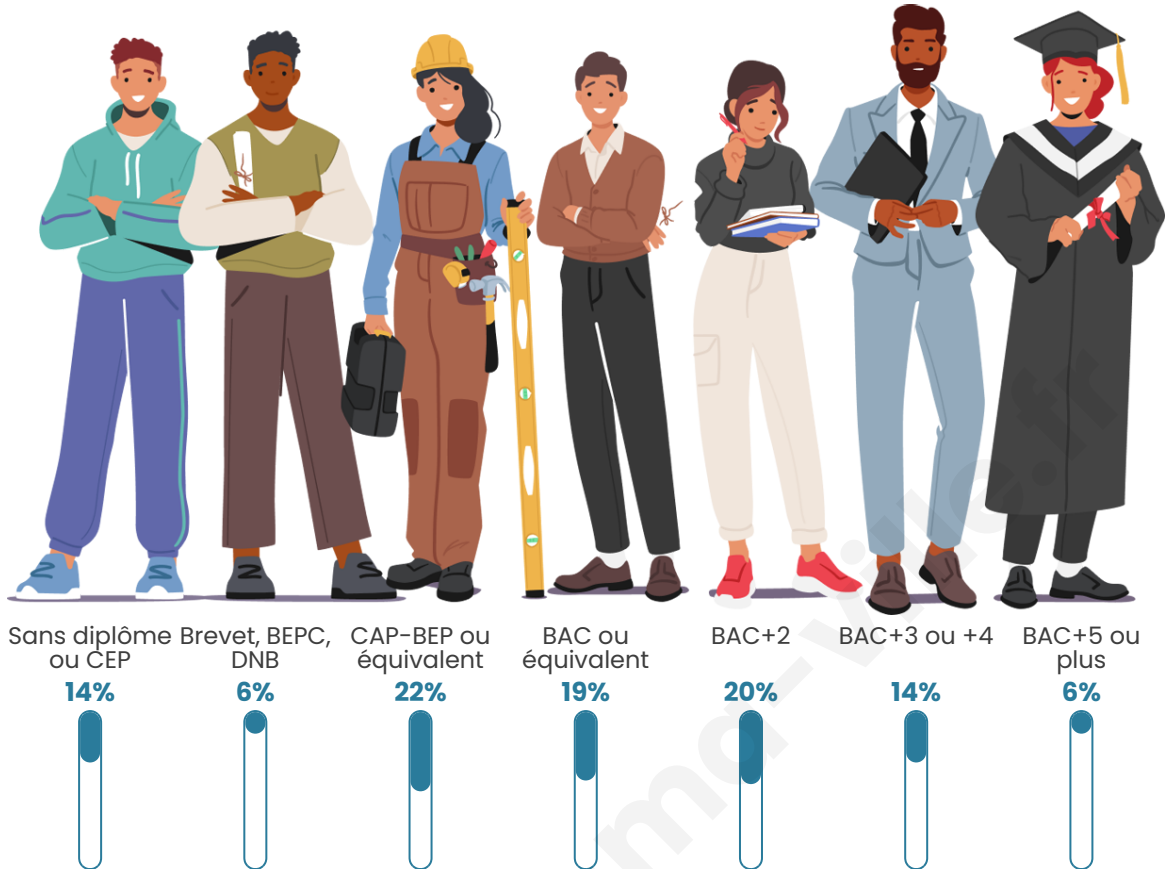
Tranche d'âge




Activité professionnelle



Niveau de diplôme















Composition des ménages





Profils électoraux

Premier tour

	Emmanuel MACRON	28.25 %
	Marine LE PEN	25.08 %
	Jean-Luc MÉLENCHON	15.87 %
	Jean LASSALLE	10.48 %
	Éric ZEMMOUR	5.71 %
	Fabien ROUSSEL	4.13 %
	Yannick JADOT	3.81 %
	Valérie PÉCRESE	3.49 %
	Anne HIDALGO	1.59 %
	Philippe POUTOU	0.95 %
	Nicolas DUPONT-AIGNAN	0.63 %
	Nathalie ARTHAUD	0.00 %

Second tour

	Emmanuel MACRON	58,16 %
	Marine LE PEN	41,84 %

383 inscrits

Participation : 81.98%

Votes blancs : 7.01%

Votes nuls : 3.18%

382 inscrits

Participation : 84.55%

Votes blancs : 0.93%

Votes nuls : 1.55%

Sécurité



Agressions physiques / sexuelles

0



Cambriolages

0



Vols / dégradations

0



Stupéfiants

0

Evolution du nombre d'infractions



Pour comparer

(en proportion du nombre d'habitants)



Sources : Bases statistiques communale, départementale et régionale de la délinquance enregistrée par la police et la gendarmerie nationales selon les dernières parutions officielles de 2025 portant sur l'année 2024 ([data.gouv](https://data.gouv.fr)).

Agressions physiques / sexuelles : Violences sexuelles, coups et blessures volontaires intrafamiliaux, coups et blessures volontaires, autres coups, blessures volontaires et vols violents sans arme.

Cambriolages : Cambriolages de logements.

Vols : Vols avec armes, vols d'accessoires sur véhicules, vols dans les véhicules, vols de véhicules, vols sans violence contre des personnes, destructions, dégradations volontaires et escroqueries.

Stupéfiants : Trafic de stupéfiants dont (AFD) et usage de stupéfiants.

Services à la population



Commerce

Hypermarché	X <u>Puygouzon</u> 5km
Supermarché	X <u>Albi</u> 7km
Superette	X <u>Débat</u> 4km
Boulangerie	X <u>Puygouzon</u> 5km
Boucherie	X <u>Lombers</u> 4km
Restaurant	X <u>Débat</u> 4km
Garage	1
Station-service	X <u>Puygouzon</u> 5km
Banque	1
La poste	X <u>Saliès</u> 4km
Coiffeur	X <u>Puygouzon</u> 5km
Tabac	X <u>Puygouzon</u> 5km
Bars / discothèque	X <u>Débat</u> 4km
Bibliothèque	X <u>Poulan-Pouzols</u> 3km
Cinéma	X <u>Albi</u> 8km
Vétérinaire	X <u>Puygouzon</u> 5km



Santé

Pharmacie	X <u>Puygouzon</u> 5km
Hôpital	X <u>Albi</u> 8km
Laboratoire d'analyses médicales	X <u>Albi</u> 8km
Etablissement pour handicapé	X <u>Albi</u> 7km
EHPA	X <u>Puygouzon</u> 5km
Médecin	X <u>Puygouzon</u> 5km
Dentiste	X <u>Puygouzon</u> 5km
Chirurgien	X <u>Albi</u> 6km
Dermatologue	X <u>Albi</u> 8km
Anesthésiste	X <u>Albi</u> 9km
Gastro-entérologue	X <u>Albi</u> 8km
Gynécologue	X <u>Albi</u> 8km
Cancérologue	X <u>Castres</u> 28km
Neurologue	X <u>Albi</u> 9km
Ophthalmologue	X <u>Albi</u> 8km
ORL	X <u>Albi</u> 8km
Cardiologue	X <u>Graulhet</u> 16km
Pédiatre	X <u>Castres</u> 28km
Pneumologue	X <u>Albi</u> 8km
Psychologue	X <u>Albi</u> 8km
Radiologue	X <u>Le Sequestre</u> 8km
Rhumatologue	X <u>Albi</u> 8km
Sage-femme	X <u>Albi</u> 7km



Éducation

Crèche	1
Ecole maternelle Public	X <u>Terre-de-Bancalié</u> 7km
Ecole maternelle Privé	X <u>Toulouse</u> 60km
Ecole primaire Public	1
Ecole primaire Privé	X <u>Albi</u> 7km
Collège Public	X <u>Albi</u> 8km
Collège Privé	X <u>Albi</u> 8km
Lycée Public	X <u>Albi</u> 8km
Lycée Privé	X <u>Albi</u> 8km

Sources : Base Sirene des entreprises et de leurs établissements selon les dernières parutions officielles de 2025 portant sur l'année 2024 ([data.gouv](https://data.gouv.fr)). Liste, localisation et tarifs des professionnels de santé selon les dernières parutions officielles de 2025 portant sur l'année 2024 ([opendatasoft](https://opendatasoft.com)) et FINISS Extraction du Fichier des établissements selon les dernières parutions officielles de 2025 portant sur l'année 2024 ([data.gouv](https://data.gouv.fr)). Adresse et géolocalisation des établissements d'enseignement du premier et second degrés selon les dernières parutions officielles de 2025 portant sur l'année 2024 ([data.education.gouv](https://data.education.gouv.fr))

Villes autour de Lamillarié

Ville	Habitants	Superficie	Pop densité	Pop active	Taux chômage	Revenu moyen	Prix immobilier
Poulan-Pouzols	478	11 km ²	43 h/km ²	49.6%	3.6%	22 820 €/an	1 921 €/m ²
Saliès	806	3 km ²	269 h/km ²	46.7%	3.8%	25 070 €/an	2 027 €/m ²
Dénat	864	15 km ²	58 h/km ²	46.3%	3.6%	23 140 €/an	1 609 €/m ²
Carlus	664	10 km ²	66 h/km ²	43.2%	4.1%	24 090 €/an	1 746 €/m ²
Puygouzon (2 avis)	3 548	20 km ²	177 h/km ²	42.3%	3.1%	25 950 €/an	1 785 €/m ²
Lombers (1 avis)	1 080	38 km ²	28 h/km ²	47.7%	3.3%	21 980 €/an	1 480 €/m ²
Orban	351	8 km ²	44 h/km ²	43%	4%	23 550 €/an	1 575 €/m ²
Sieurac	256	8 km ²	32 h/km ²	52.3%	5.9%	21 950 €/an	1 009 €/m ²
Fréjairolles (1 avis)	1 351	17 km ²	79 h/km ²	50.6%	3.4%	25 590 €/an	1 662 €/m ²
Rouffiac (1 avis)	639	11 km ²	58 h/km ²	45.1%	3.4%	23 700 €/an	1 630 €/m ²
Labouzarie (1 avis)	521	5 km ²	104 h/km ²	49.5%	6.1%	20 890 €/an	1 485 €/m ²
Montdragon	614	12 km ²	51 h/km ²	44%	4.6%	21 780 €/an	1 440 €/m ²
Fénols	244	6 km ²	41 h/km ²	48.4%	2%	22 910 €/an	1 973 €/m ²
Fauch	619	17 km ²	36 h/km ²	49.1%	3.9%	22 900 €/an	1 746 €/m ²
Réalmont (4 avis)	3 561	14 km ²	254 h/km ²	43.5%	5.4%	21 240 €/an	1 207 €/m ²

bien-dans-ma-ville.fr



Vous aimez votre ville ? Notez-la !

Et faites-nous part de vos remarques constructives



Avec

BIEN dans ma **VILLE** 