



Version web

Ville de Lamécourt

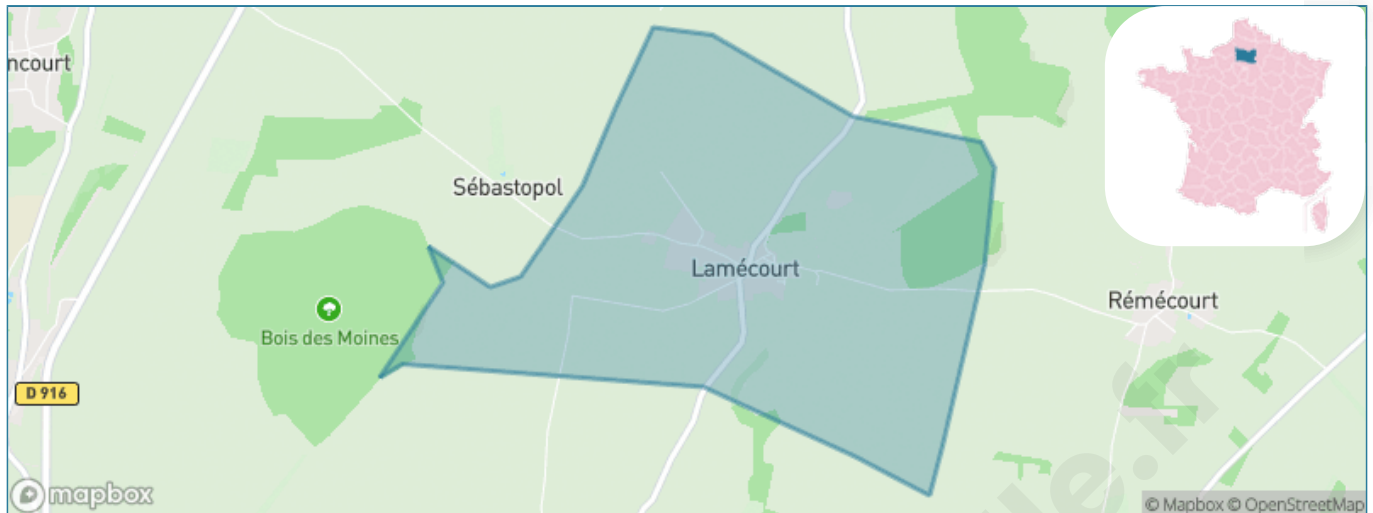
Présenté par

BIEN dans
ma **VILLE** 

Sommaire

| | |
|---|----|
| Situation géographique | 3 |
| Statistiques sur la population | 4 |
| Evolution du nombre d'habitants | 4 |
| Tranche d'âge | 5 |
| 0-14 ans | 5 |
| 15-29 ans | 5 |
| 30-44 ans | 5 |
| 45-59 ans | 5 |
| 60-74 ans | 5 |
| 75-89 ans | 5 |
| 90 ans et + | 5 |
| Activité professionnelle | 5 |
| Agriculteurs | 5 |
| Artisans, Commerçants | 5 |
| Cadres et sup. | 5 |
| Professions intermédiaires | 5 |
| Employé | 5 |
| Ouvrier | 5 |
| Retraité | 5 |
| Autres | 5 |
| Niveau de diplôme | 6 |
| Sans diplôme ou CEP | 6 |
| Brevet, BEPC, DNB | 6 |
| CAP-BEP ou équivalent | 6 |
| BAC ou équivalent | 6 |
| BAC+2 | 6 |
| BAC+3 ou +4 | 6 |
| BAC+5 ou plus | 6 |
| Composition des ménages | 6 |
| Couple sans enfant | 6 |
| Couple avec enfant(s) | 6 |
| Famille monoparentale | 6 |
| Colocation / Autre | 6 |
| Personnes seules | 6 |
| Profil électoraux | 7 |
| Premier tour | 7 |
| Sécurité | 8 |
| Evolution du nombre d'infractions | 8 |
| Pour comparer | 9 |
| Services à la population | 10 |
| Commerce | 10 |
| Éducation | 10 |
| Villes autour de Lamécourt | 11 |
| Avis sur la ville de Lamécourt | 12 |
| Moyenne par critère | 12 |
| Villes autour de Lamécourt | 12 |
| Répartition des avis par note | 12 |
| Répartition des avis par note | 12 |

Situation géographique



i Informations clés

- **Région** : Hauts-de-France
- **Département** : Oise
- **Code postal** : 60600
- **Superficie** : 3 km²



Statistiques sur la population



Nombre d'habitants

196



Age moyen

40 ans



Pop active

53.1%



Taux chômage

7.6%



Pop densité

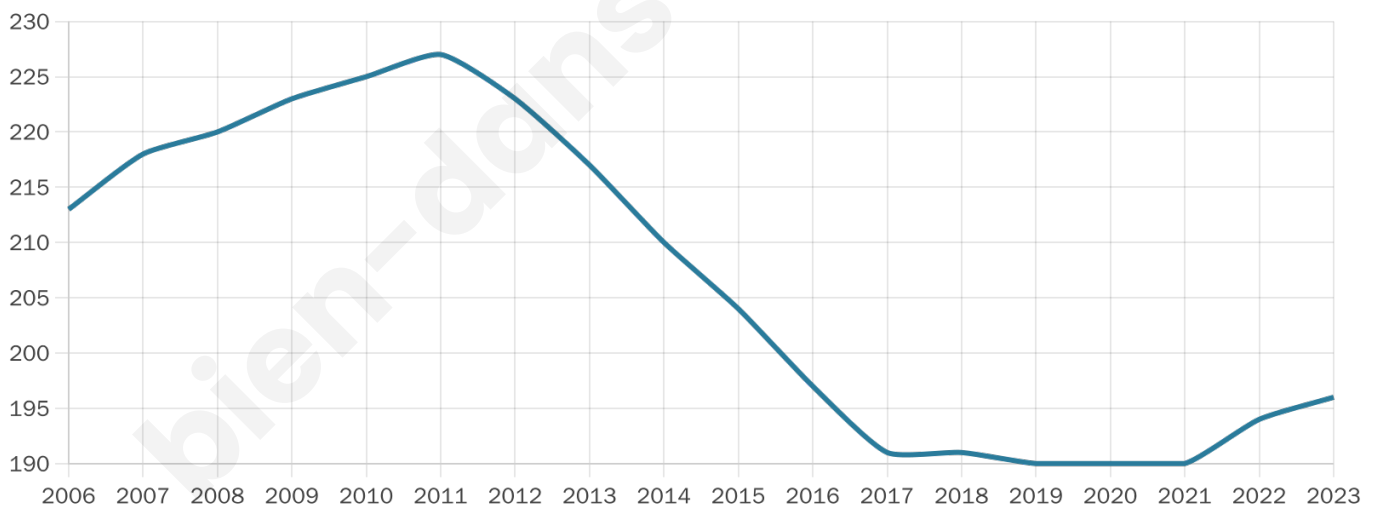
65 h/km²



Revenu moyen

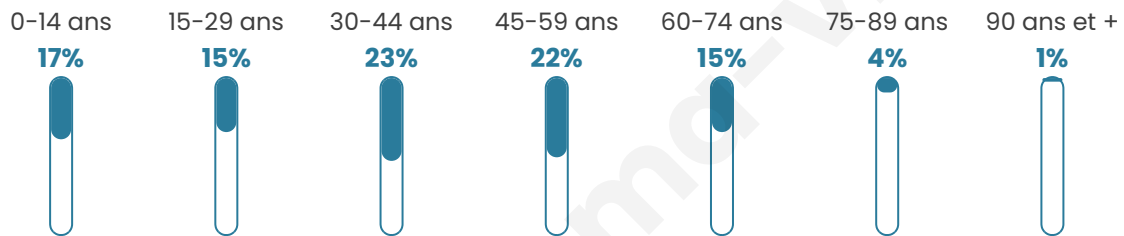
24 830 €/an

Evolution du nombre d'habitants

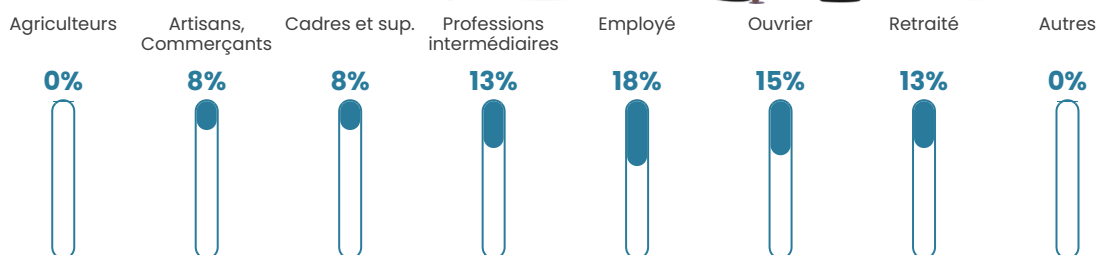


Sources : Institut national de la statistique et des études économiques (insee) selon Les dernières parutions officielles de 2024 portant sur les années 2020, 2021 et 2022.


Tranche d'âge




Activité professionnelle



Niveau de diplôme















Composition des ménages



Profils électoraux

Premier tour

| | | |
|---|-----------------------|---------|
|  | Marine LE PEN | 39.17 % |
|  | Jean-Luc MÉLENCHON | 19.17 % |
|  | Emmanuel MACRON | 15.83 % |
|  | Éric ZEMMOUR | 6.67 % |
|  | Fabien ROUSSEL | 4.17 % |
|  | Jean LASSALLE | 4.17 % |
|  | Nicolas DUPONT-AIGNAN | 4.17 % |
|  | Valérie PÉCRESSE | 2.50 % |
|  | Yannick JADOT | 1.67 % |
|  | Philippe POUTOU | 1.67 % |
|  | Nathalie ARTHAUD | 0.83 % |
|  | Anne HIDALGO | 0.00 % |



144 inscrits

Participation : 86.81%

Votes blancs : 0.80%

Votes nuls : 3.20%

Second tour

| | | |
|---|-----------------|---------|
|  | Emmanuel MACRON | 28,85 % |
|  | Marine LE PEN | 71,15 % |

144 inscrits

Participation : 81.25%

Votes blancs : 8.55%

Votes nuls : 2.56%

Sécurité



Agressions physiques / sexuelles

0



Cambriolages

0



Vols / dégradations

0



Stupéfiants

0

Evolution du nombre d'infractions



Pour comparer

(en proportion du nombre d'habitants)



Sources : Bases statistiques communale, départementale et régionale de la délinquance enregistrée par la police et la gendarmerie nationales selon les dernières parutions officielles de 2025 portant sur l'année 2024 ([data.gouv](https://data.gouv.fr)).

Agressions physiques / sexuelles : Violences sexuelles, coups et blessures volontaires intrafamiliaux, coups et blessures volontaires, autres coups, blessures volontaires et vols violents sans arme.

Cambriolages : Cambriolages de logements.

Vols : Vols avec armes, vols d'accessoires sur véhicules, vols dans les véhicules, vols de véhicules, vols sans violence contre des personnes, destructions, dégradations volontaires et escroqueries.

Stupéfiants : Trafic de stupéfiants dont (AFD) et usage de stupéfiants.

Services à la population



Commerce

| | |
|--------------------|-------------------------------------|
| Hypermarché | X Clermont 7km |
| Supermarché | X Fitz-James 5km |
| Superette | X Airion 4km |
| Boulangerie | X Avrechy 3km |
| Boucherie | X Breuil-le-Sec 6km |
| Restaurant | X Avrechy 3km |
| Garage | X Rémécourt 2km |
| Station-service | X Fitz-James 4km |
| Banque | X Clermont 7km |
| La poste | X Lieuwillers 5km |
| Coiffeur | X Avrechy 3km |
| Tabac | X Clermont 7km |
| Bars / discothèque | X Lieuwillers 5km |
| Bibliothèque | X Rantigny 12km |
| Cinéma | X Clermont 7km |
| Vétérinaire | X Fitz-James 6km |



Santé

| | |
|----------------------------------|--|
| Pharmacie | X Fitz-James 5km |
| Hôpital | X Clermont 7km |
| Laboratoire d'analyses médicales | X Clermont 7km |
| Etablissement pour handicapé | X Erquery 3km |
| EHPA | X Lieuwillers 5km |
| Médecin | X Fitz-James 5km |
| Dentiste | X Fitz-James 6km |
| Chirurgien | X Clermont 7km |
| Dermatologue | X Pont-Sainte-Maxence 18km |
| Anesthésiste | X Creil 20km |
| Gastro-entérologue | X Creil 20km |
| Gynécologue | X Clermont 7km |
| Cancérologue | X Compiègne 25km |
| Neurologue | X Creil 18km |
| Ophthalmologue | X Fitz-James 6km |
| ORL | X Compiègne 25km |
| Cardiologue | X Monchy-Saint-Éloi 15km |
| Pédiatre | X Liancourt 11km |
| Pneumologue | X Creil 20km |
| Psychologue | X Clermont 7km |
| Radiologue | X Cauffry 13km |
| Rhumatologue | X Creil 20km |
| Sage-femme | X Pronleroy 7km |



Éducation

| | |
|-------------------------|--|
| Crèche | X Lieuwillers 5km |
| Ecole maternelle Public | X Fitz-James 5km |
| Ecole maternelle Privé | X Sarcelles 51km |
| Ecole primaire Public | 1 |
| Ecole primaire Privé | X Clermont 7km |
| Collège Public | X Clermont 7km |
| Collège Privé | X Agnetz 8km |
| Lycée Public | X Airion 4km |
| Lycée Privé | X Estrées-Saint-Denis 13km |

Sources : Base Sirene des entreprises et de leurs établissements selon les dernières parutions officielles de 2025 portant sur l'année 2024 ([data.gouv](#)). Liste, localisation et tarifs des professionnels de santé selon les dernières parutions officielles de 2025 portant sur l'année 2024 ([opendatasoft](#)) et FINESS Extraction du Fichier des établissements selon les dernières parutions officielles de 2025 portant sur l'année 2024 ([data.gouv](#)). Adresse et géolocalisation des établissements d'enseignement du premier et second degrés selon les dernières parutions officielles de 2025 portant sur l'année 2024 ([data.education.gouv](#))

Villes autour de Lamécourt

| Ville | Habitants | Superficie | Pop densité | Pop active | Taux chômage | Revenu moyen | Prix immobilier |
|--------------------------|-----------|--------------------|-----------------------|------------|--------------|--------------|------------------------|
| Rémécourt | 78 | 2 km ² | 39 h/km ² | 53.8% | 2.6% | NC | 1 372 €/m ² |
| Saint-Aubin-sous-Erquery | 349 | 6 km ² | 58 h/km ² | 51% | 2.9% | 27 600 €/an | 2 049 €/m ² |
| Erquery | 589 | 5 km ² | 118 h/km ² | 46.7% | 2.7% | 27 100 €/an | 1 899 €/m ² |
| Noroy (1 avis) | 247 | 5 km ² | 49 h/km ² | 53% | 4% | 24 230 €/an | 2 242 €/m ² |
| Avrechy | 1 147 | 12 km ² | 96 h/km ² | 49% | 3.8% | 25 200 €/an | 2 193 €/m ² |
| Airion | 409 | 6 km ² | 68 h/km ² | 41.6% | 2.9% | 25 990 €/an | 1 829 €/m ² |
| Erquinvillers | 185 | 3 km ² | 62 h/km ² | 56.2% | 5.9% | 25 500 €/an | 1 730 €/m ² |
| Cuignières | 274 | 6 km ² | 46 h/km ² | 46.4% | 2.6% | 25 620 €/an | 2 216 €/m ² |
| Maimbeville | 381 | 5 km ² | 76 h/km ² | 55.6% | 2.4% | 25 340 €/an | 2 222 €/m ² |
| Fitz-James (5 avis) | 2 514 | 9 km ² | 279 h/km ² | 50.2% | 5.8% | 24 800 €/an | 2 077 €/m ² |
| Nointel (2 avis) | 1 170 | 9 km ² | 130 h/km ² | 44.7% | 3.6% | 25 770 €/an | 2 231 €/m ² |
| Breuil-le-Sec (2 avis) | 2 467 | 8 km ² | 308 h/km ² | 46.1% | 3.9% | 25 460 €/an | 2 342 €/m ² |
| Cernoy | 288 | 4 km ² | 72 h/km ² | 56.3% | 4.9% | 25 010 €/an | 1 689 €/m ² |
| Fouilleuse | 143 | 2 km ² | 72 h/km ² | 60.8% | 0.7% | 26 170 €/an | 1 592 €/m ² |
| Lieuwillers (1 avis) | 718 | 9 km ² | 80 h/km ² | 45.1% | 3.1% | 25 150 €/an | 1 792 €/m ² |

Avis sur la ville de Lamécourt



Moyenne par critère



Villes autour de Lamécourt

| Ville | Note globale | Sécurité | Éducation | Sport Loisir | Environnement | Vie pratique |
|--------------------------|--------------|------------|------------|--------------|---------------|--------------|
| Rémécourt | - | - | - | - | - | - |
| Saint-Aubin-sous-Erquery | - | - | - | - | - | - |
| Erquery | - | - | - | - | - | - |
| Noroy (1 avis) | 3.0 | 3.0 | 4.0 | 2.0 | 4.0 | 2.0 |
| Avrechy | - | - | - | - | - | - |
| Airion | - | - | - | - | - | - |
| Erquinvillers | - | - | - | - | - | - |
| Cuignières | - | - | - | - | - | - |
| Maimbeville | - | - | - | - | - | - |
| Fitz-James (5 avis) | 3.8 | 3.8 | 3.6 | 3.2 | 4.2 | 4.0 |
| Nointel (2 avis) | 3.2 | 4.0 | 4.0 | 2.0 | 4.0 | 2.0 |
| Breuil-le-Sec (2 avis) | 3.0 | 3.5 | 2.0 | 3.5 | 3.5 | 2.5 |
| Cernoy | - | - | - | - | - | - |
| Fouilleuse | - | - | - | - | - | - |
| Lieuvillers (1 avis) | 3.4 | 4.0 | 4.0 | 3.0 | 4.0 | 2.0 |



Vous aimez votre ville ? Notez-la !

Et faites-nous part de vos remarques constructives



Avec

BIEN dans ma **VILLE** 