



Version web

# Ville de Lamasquère

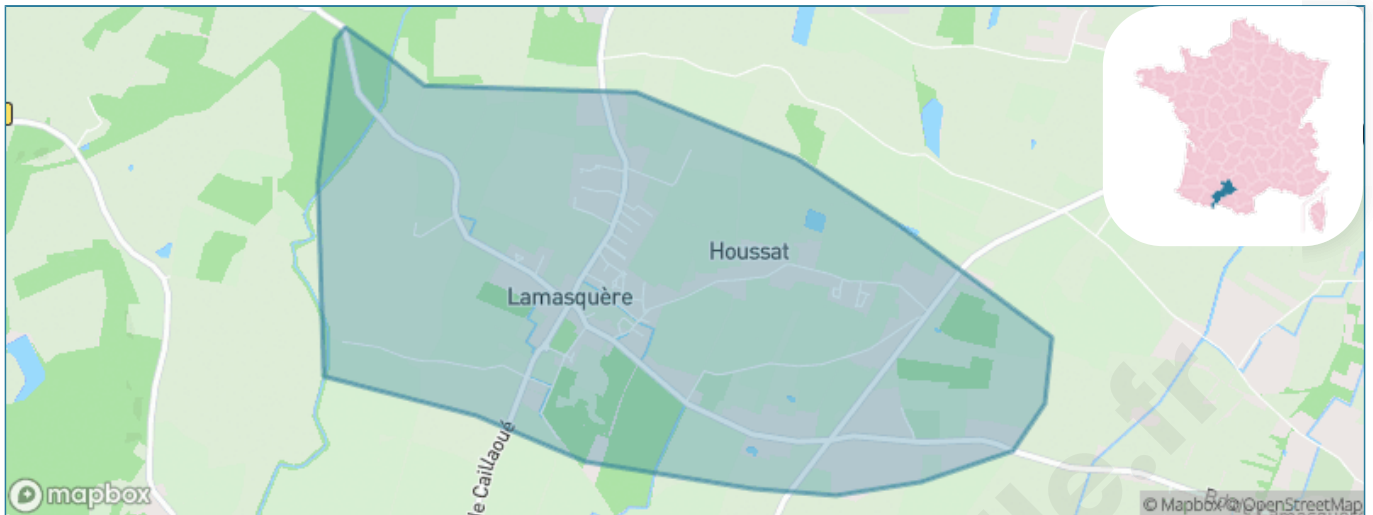
Présenté par

**BIEN** dans  
ma **VILLE** 

# Sommaire

Situation géographique .....	3
Statistiques sur la population .....	4
Evolution du nombre d'habitants .....	4
Tranche d'âge .....	5
0-14 ans .....	5
15-29 ans .....	5
30-44 ans .....	5
45-59 ans .....	5
60-74 ans .....	5
75-89 ans .....	5
90 ans et + .....	5
Activité professionnelle .....	5
Agriculteurs .....	5
Artisans, Commerçants .....	5
Cadres et sup. ....	5
Professions intermédiaires .....	5
Employé .....	5
Ouvrier .....	5
Retraité .....	5
Autres .....	5
Niveau de diplôme .....	6
Sans diplôme ou CEP .....	6
Brevet, BEPC, DNB .....	6
CAP-BEP ou équivalent .....	6
BAC ou équivalent .....	6
BAC+2 .....	6
BAC+3 ou +4 .....	6
BAC+5 ou plus .....	6
Composition des ménages .....	6
Couple sans enfant .....	6
Couple avec enfant(s) .....	6
Famille monoparentale .....	6
Colocation / Autre .....	6
Personnes seules .....	6
Profils électoraux .....	7
Premier tour .....	7
Sécurité .....	8
Evolution du nombre d'infractions .....	8
Pour comparer .....	9
Services à la population .....	10
Commerce .....	10
Éducation .....	10
Villes autour de Lamasquère .....	11

# Situation géographique



## i Informations clés

- **Région** : Occitanie
- **Département** : Haute-Garonne
- **Code postal** : 31600
- **Superficie** : 6 km<sup>2</sup>



# Statistiques sur la population



Nombre d'habitants

**1 682**



Age moyen

**37 ans**



Pop active

**51.1%**



Taux chômage

**6.5%**



Pop densité

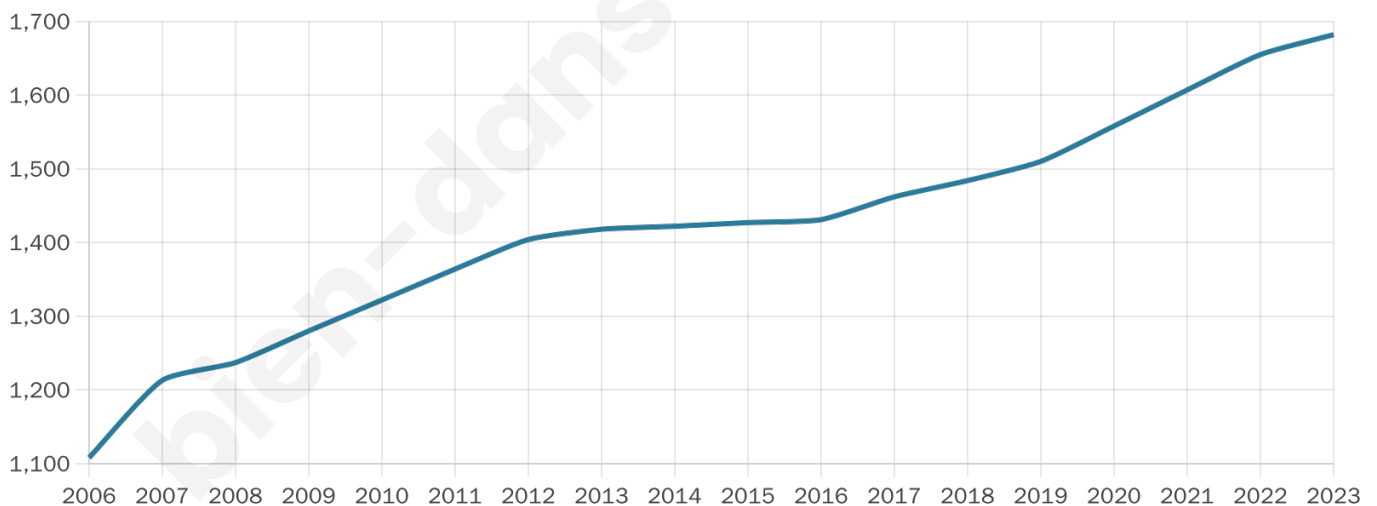
**280 h/km<sup>2</sup>**



Revenu moyen

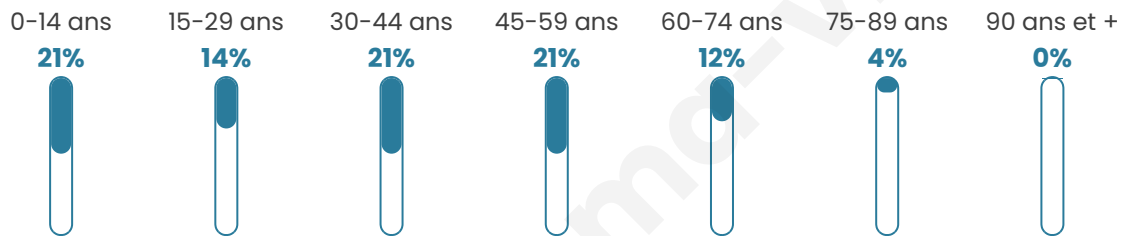
**25 620 €/an**

## Evolution du nombre d'habitants

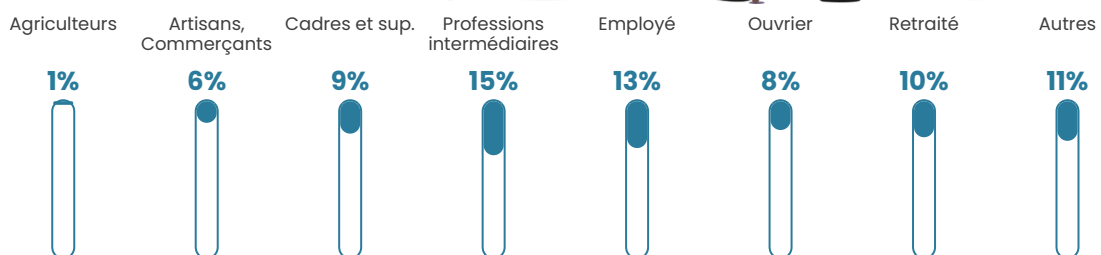


Sources : Institut national de la statistique et des études économiques (insee) selon Les dernières parutions officielles de 2024 portant sur les années 2020, 2021 et 2022.

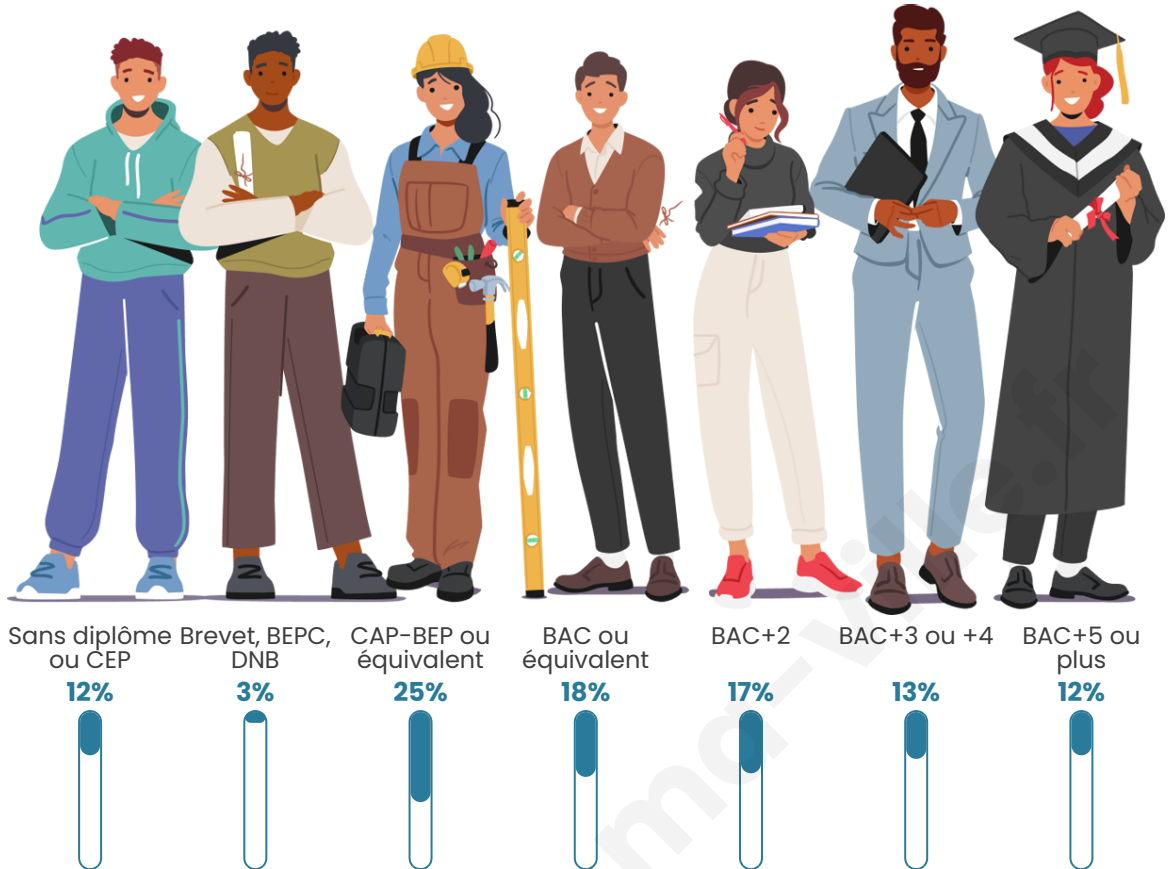
## Tranche d'âge




## Activité professionnelle



## Niveau de diplôme















## Composition des ménages



# Profils électoraux

## Premier tour

	Marine LE PEN	29.59 %
	Emmanuel MACRON	24.66 %
	Jean-Luc MÉLENCHON	18.89 %
	Yannick JADOT	4.83 %
	Jean LASSALLE	4.51 %
	Éric ZEMMOUR	4.51 %
	Fabien ROUSSEL	3.57 %
	Anne HIDALGO	3.46 %
	Valérie PÉCRESSE	2.94 %
	Nicolas DUPONT-AIGNAN	1.57 %
	Nathalie ARTHAUD	0.73 %
	Philippe POUTOU	0.73 %



### 1105 inscrits

Participation : 87.24%

Votes blancs : 0.73%

Votes nuls : 0.41%

## Second tour

	Emmanuel MACRON	52,53 %
	Marine LE PEN	47,47 %

### 1106 inscrits

Participation : 85.26%

Votes blancs : 7%

Votes nuls : 2.76%

# Sécurité



Agressions physiques / sexuelles

**0**



Cambriolages

**0**



Vols / dégradations

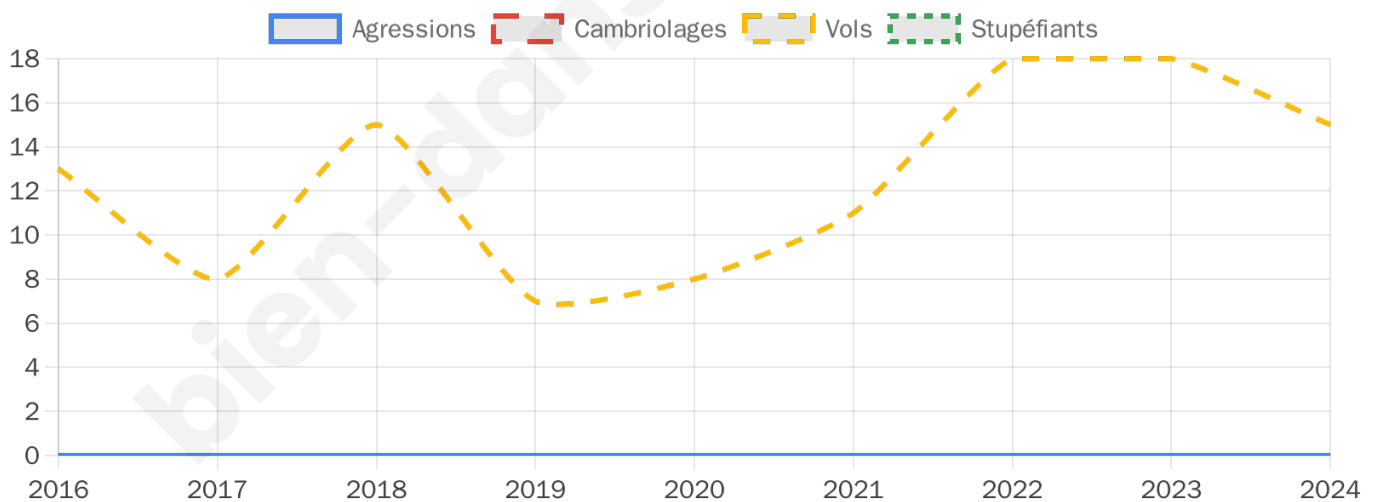
**15**



Stupéfiants

**0**

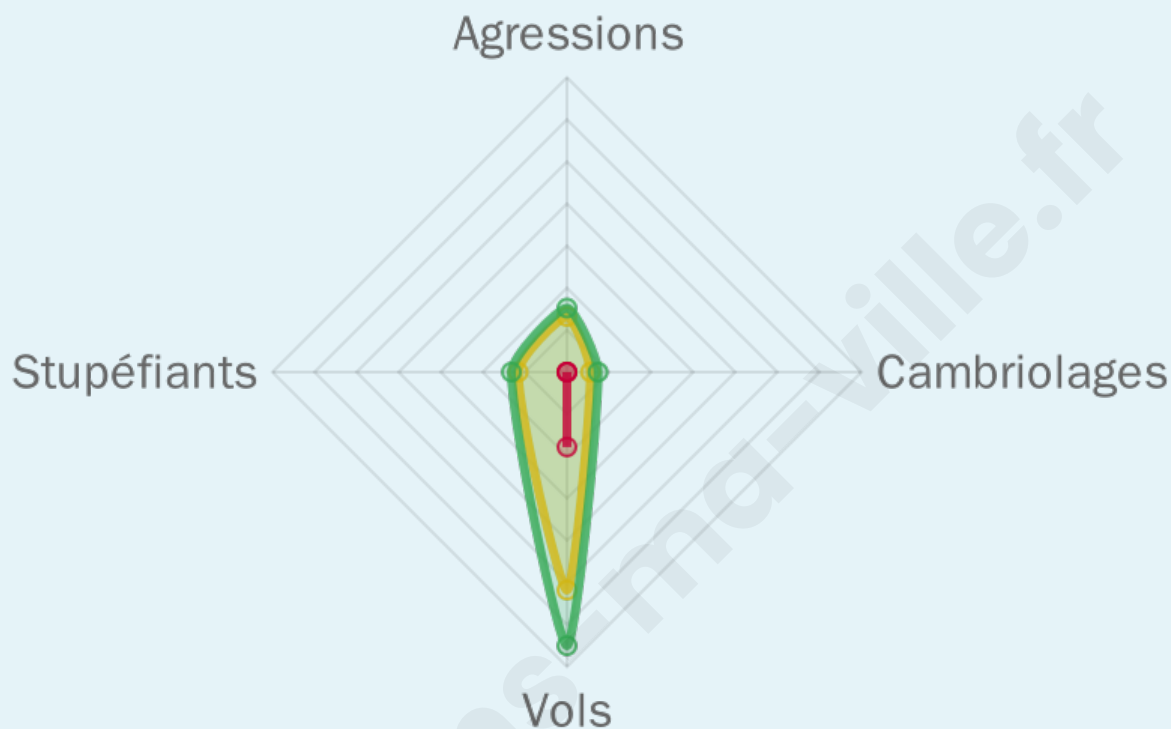
## Evolution du nombre d'infractions



## Pour comparer

(en proportion du nombre d'habitants)

■ Ville ■ Département ■ Région



Sources : Bases statistiques communale, départementale et régionale de la délinquance enregistrée par la police et la gendarmerie nationales selon les dernières parutions officielles de 2025 portant sur l'année 2024 ([data.gouv](https://data.gouv.fr)).

Agressions physiques / sexuelles : Violences sexuelles, coups et blessures volontaires intrafamiliaux, coups et blessures volontaires, autres coups, blessures volontaires et vols violents sans arme.

Cambriolages : Cambriolages de logements.

Vols : Vols avec armes, vols d'accessoires sur véhicules, vols dans les véhicules, vols de véhicules, vols sans violence contre des personnes, destructions, dégradations volontaires et escroqueries.

Stupéfiants : Trafic de stupéfiants dont (AFD) et usage de stupéfiants.

# Services à la population



## Commerce

Hypermarché	X <a href="#">Seysses</a> 4km
Supermarché	X <a href="#">Muret</a> 5km
Superette	<b>1</b>
Boulangerie	<b>1</b>
Boucherie	X <a href="#">Seysses</a> 4km
Restaurant	<b>2</b>
Garage	<b>3</b>
Station-service	X <a href="#">Seysses</a> 4km
Banque	X <a href="#">Seysses</a> 4km
La poste	X <a href="#">Labastidette</a> 3km
Coiffeur	<b>1</b>
Tabac	X <a href="#">Seysses</a> 4km
Bars / discothèque	X <a href="#">Seysses</a> 4km
Bibliothèque	X <a href="#">Muret</a> 5km
Cinéma	X <a href="#">Muret</a> 5km
Vétérinaire	X <a href="#">Seysses</a> 4km



## Santé

Pharmacie	X <a href="#">Labastidette</a> 3km
Hôpital	X <a href="#">Cugnaux</a> 11km
Laboratoire d'analyses médicales	X <a href="#">Seysses</a> 4km
Etablissement pour handicapé	X <a href="#">Seysses</a> 4km
EHPA	X <a href="#">Muret</a> 5km
Médecin	X <a href="#">Labastidette</a> 3km
Dentiste	X <a href="#">Labastidette</a> 3km
Chirurgien	X <a href="#">Muret</a> 4km
Dermatologue	X <a href="#">Muret</a> 5km
Anesthésiste	X <a href="#">Muret</a> 6km
Gastro-entérologue	X <a href="#">Muret</a> 6km
Gynécologue	X <a href="#">Muret</a> 6km
Cancérologue	X <a href="#">Muret</a> 6km
Neurologue	X <a href="#">Muret</a> 6km
Ophthalmologue	<b>1</b>
ORL	X <a href="#">Muret</a> 5km
Cardiologue	X <a href="#">Muret</a> 6km
Pédiatre	X <a href="#">Muret</a> 6km
Pneumologue	X <a href="#">Muret</a> 5km
Psychologue	X <a href="#">Seysses</a> 4km
Radiologue	X <a href="#">Seysses</a> 4km
Rhumatologue	X <a href="#">Muret</a> 6km
Sage-femme	X <a href="#">Seysses</a> 4km



## Éducation

Crèche	X <a href="#">Labastidette</a> 3km
Ecole maternelle Public	X <a href="#">Labastidette</a> 3km
Ecole maternelle Privé	X <a href="#">Plaisance-du-Touch</a> 9km
Ecole primaire Public	<b>1</b>
Ecole primaire Privé	X <a href="#">Seysses</a> 4km
Collège Public	X <a href="#">Seysses</a> 1km
Collège Privé	X <a href="#">Muret</a> 5km
Lycée Public	X <a href="#">Muret</a> 5km
Lycée Privé	X <a href="#">Léguévin</a> 13km

Sources : Base Sirene des entreprises et de leurs établissements selon les dernières parutions officielles de 2025 portant sur l'année 2024 ([data.gouv](#)). Liste, localisation et tarifs des professionnels de santé selon les dernières parutions officielles de 2025 portant sur l'année 2024 ([opendatasoft](#)) et FINISS Extraction du Fichier des établissements selon les dernières parutions officielles de 2025 portant sur l'année 2024 ([data.gouv](#)). Adresse et géolocalisation des établissements d'enseignement du premier et second degrés selon les dernières parutions officielles de 2025 portant sur l'année 2024 ([data.education.gouv](#))

## Villes autour de Lamasquère

Ville	Habitants	Superficie	Pop densité	Pop active	Taux chômage	Revenu moyen	Prix immobilier
Labastidette (1 avis)	2 930	6 km <sup>2</sup>	488 h/km <sup>2</sup>	55.5%	4.3%	24 760 €/an	2 242 €/m <sup>2</sup>
Saint-Clar-de-Rivière (4 avis)	1 720	10 km <sup>2</sup>	172 h/km <sup>2</sup>	48.8%	3.1%	24 740 €/an	2 653 €/m <sup>2</sup>
Seysse (6 avis)	10 539	25 km <sup>2</sup>	422 h/km <sup>2</sup>	41.5%	4.9%	23 830 €/an	2 193 €/m <sup>2</sup>
Saubens (5 avis)	2 364	6 km <sup>2</sup>	394 h/km <sup>2</sup>	52.1%	3.9%	28 000 €/an	2 493 €/m <sup>2</sup>
Cambernard	499	8 km <sup>2</sup>	62 h/km <sup>2</sup>	48.3%	3.4%	25 100 €/an	1 597 €/m <sup>2</sup>
Frouzins (9 avis)	9 805	7 km <sup>2</sup>	1 401 h/km <sup>2</sup>	49%	4.6%	25 080 €/an	2 549 €/m <sup>2</sup>
Fonsorbes (11 avis)	12 954	19 km <sup>2</sup>	682 h/km <sup>2</sup>	50.6%	4.3%	25 650 €/an	2 404 €/m <sup>2</sup>
Villeneuve-Tolosane (11 avis)	11 044	5 km <sup>2</sup>	2 209 h/km <sup>2</sup>	44.6%	4.9%	24 100 €/an	2 401 €/m <sup>2</sup>
Saint-Lys (10 avis)	9 892	21 km <sup>2</sup>	471 h/km <sup>2</sup>	48.8%	4.5%	24 340 €/an	2 131 €/m <sup>2</sup>
Lherm	3 880	27 km <sup>2</sup>	144 h/km <sup>2</sup>	49.1%	5.3%	25 030 €/an	2 010 €/m <sup>2</sup>
Muret (23 avis)	26 079	57 km <sup>2</sup>	458 h/km <sup>2</sup>	43.6%	5.8%	22 450 €/an	2 099 €/m <sup>2</sup>
Roquettes (7 avis)	4 280	3 km <sup>2</sup>	1 427 h/km <sup>2</sup>	46.6%	3.9%	25 830 €/an	2 833 €/m <sup>2</sup>
Saint-Hilaire	1 807	6 km <sup>2</sup>	301 h/km <sup>2</sup>	50.6%	3%	23 990 €/an	2 108 €/m <sup>2</sup>
Fontenilles	5 906	20 km <sup>2</sup>	295 h/km <sup>2</sup>	50.8%	3.3%	27 860 €/an	2 372 €/m <sup>2</sup>
Roques (4 avis)	5 436	9 km <sup>2</sup>	604 h/km <sup>2</sup>	47.5%	5.3%	24 430 €/an	2 870 €/m <sup>2</sup>

bien-dans-ma-ville.fr



# Vous aimez votre ville ? Notez-la !

Et faites-nous part de vos remarques constructives



Avec

**BIEN** dans ma **VILLE** 