



Version web

# Ville de Lamarque- Rustaing

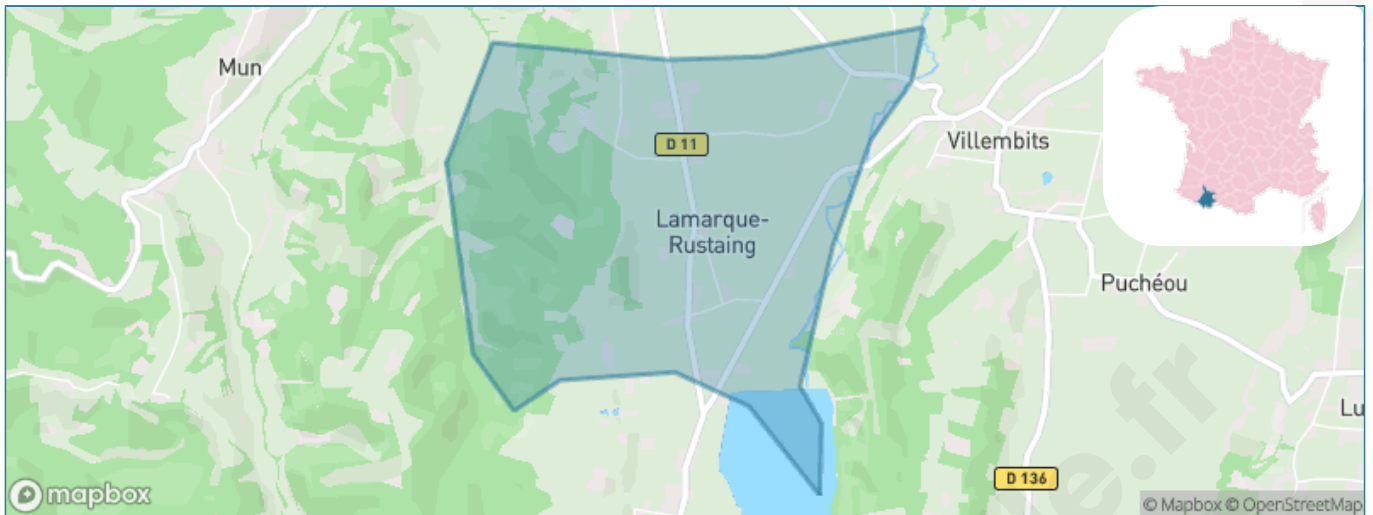
Présenté par

**BIEN** dans  
ma **VILLE** 

# Sommaire

Situation géographique .....	3
Statistiques sur la population .....	4
Evolution du nombre d'habitants .....	4
Tranche d'âge .....	5
0-14 ans .....	5
15-29 ans .....	5
30-44 ans .....	5
45-59 ans .....	5
60-74 ans .....	5
75-89 ans .....	5
90 ans et + .....	5
Activité professionnelle .....	5
Agriculteurs .....	5
Artisans, Commerçants .....	5
Cadres et sup. ....	5
Professions intermédiaires .....	5
Employé .....	5
Ouvrier .....	5
Retraité .....	5
Autres .....	5
Niveau de diplôme .....	6
Sans diplôme ou CEP .....	6
Brevet, BEPC, DNB .....	6
CAP-BEP ou équivalent .....	6
BAC ou équivalent .....	6
BAC+2 .....	6
BAC+3 ou +4 .....	6
BAC+5 ou plus .....	6
Composition des ménages .....	6
Couple sans enfant .....	6
Couple avec enfant(s) .....	6
Famille monoparentale .....	6
Colocation / Autre .....	6
Personnes seules .....	6
Profils électoraux .....	7
Premier tour .....	7
Sécurité .....	8
Evolution du nombre d'infractions .....	8
Pour comparer .....	9
Services à la population .....	10
Commerce .....	10
Éducation .....	10
Villes autour de Lamarque-Rustaing .....	11

# Situation géographique



## i Informations clés

- **Région** : Occitanie
- **Département** : Hautes-Pyrénées
- **Code postal** : 65220
- **Superficie** : 2 km<sup>2</sup>



# Statistiques sur la population



Nombre d'habitants

**54**



Age moyen

**51 ans**



Pop active

**27.8%**



Taux chômage

**4%**



Pop densité

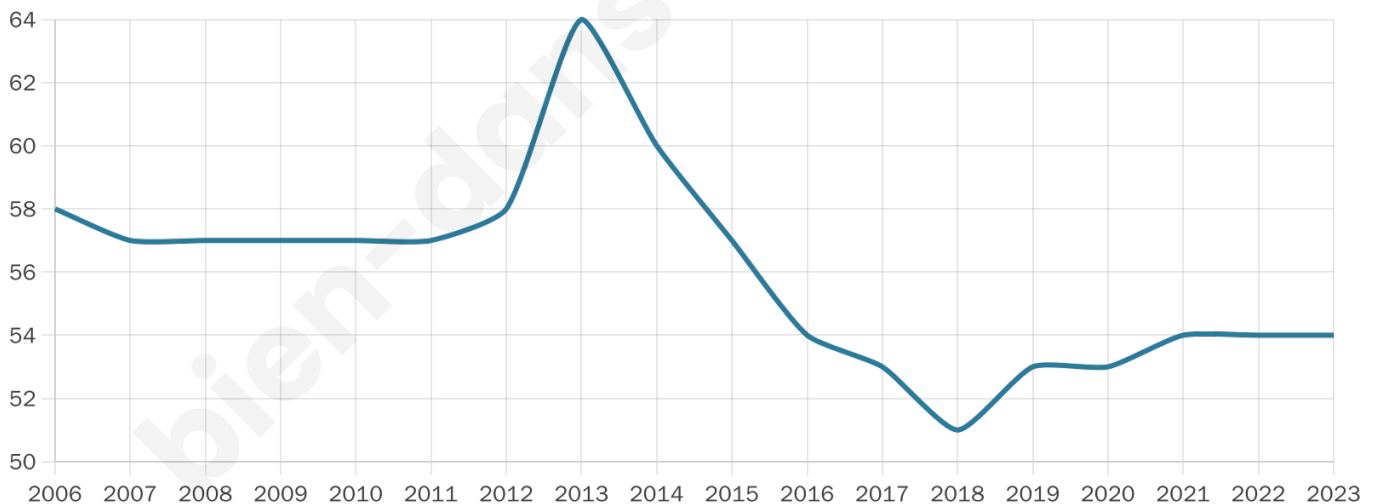
**27 h/km<sup>2</sup>**



Revenu moyen

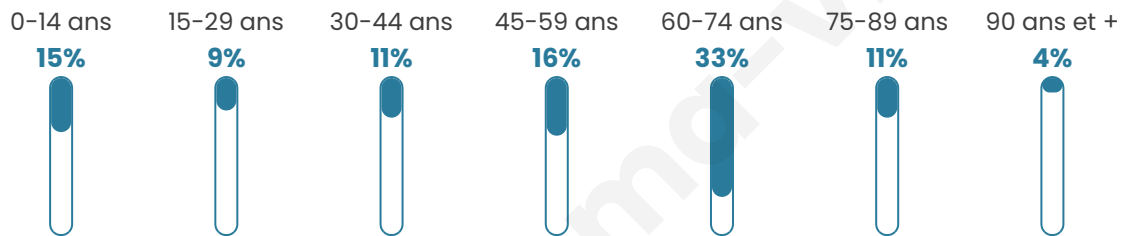
**NC**

## Evolution du nombre d'habitants

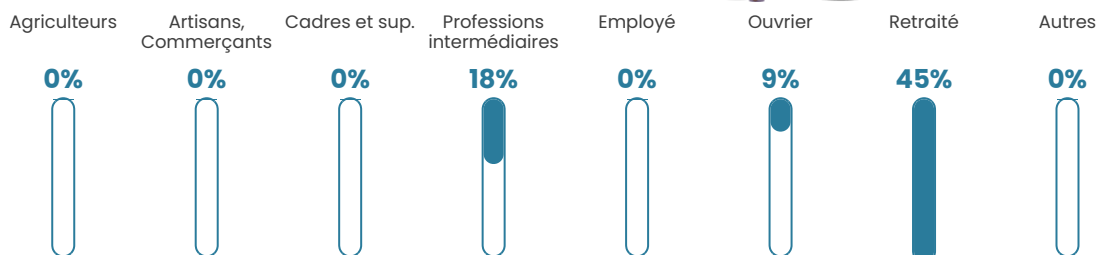


Sources : Institut national de la statistique et des études économiques (insee) selon Les dernières parutions officielles de 2024 portant sur les années 2020, 2021 et 2022.

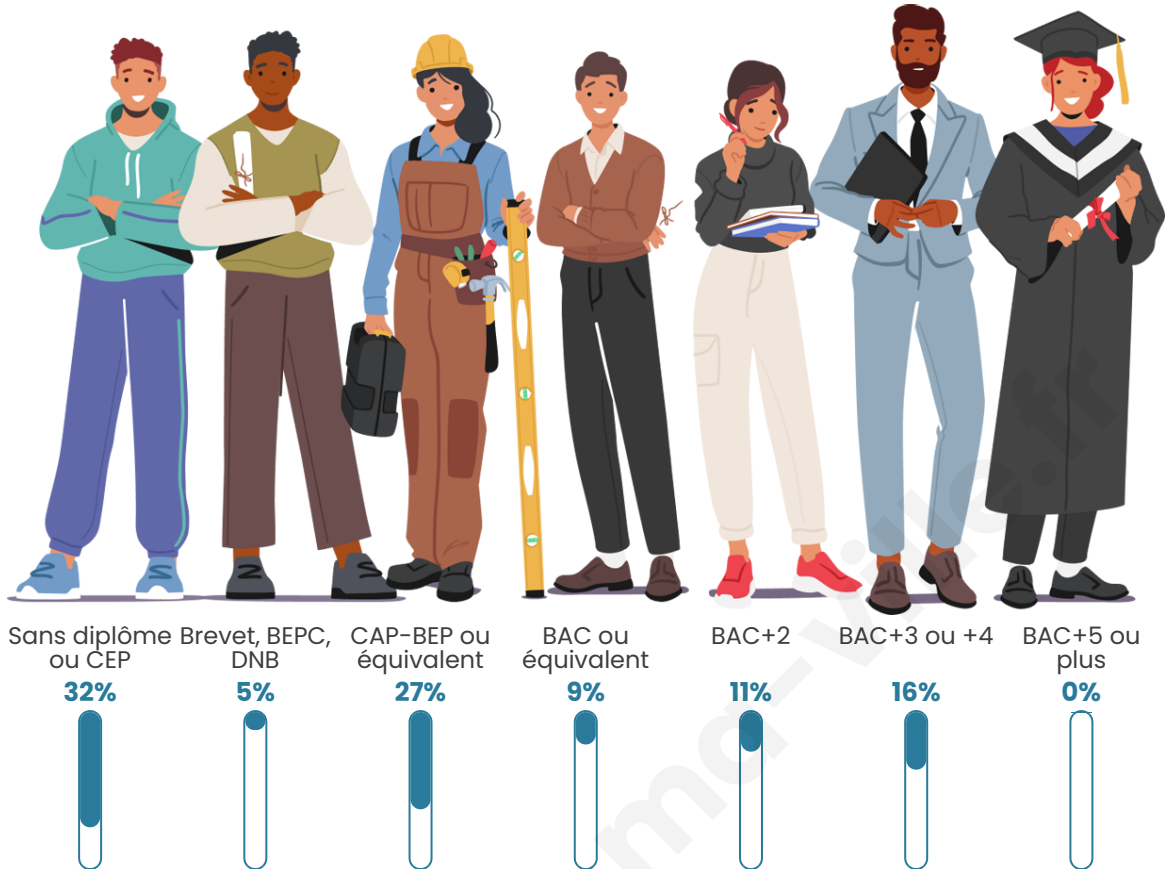
## Tranche d'âge




## Activité professionnelle



## Niveau de diplôme












## Composition des ménages



# Profils électoraux

## Premier tour

	Emmanuel MACRON	27.50 %
	Jean LASSALLE	17.50 %
	Marine LE PEN	17.50 %
	Jean-Luc MÉLENCHON	12.50 %
	Anne HIDALGO	7.50 %
	Fabien ROUSSEL	5.00 %
	Éric ZEMMOUR	5.00 %
	Valérie PÉCRESSÉ	5.00 %
	Yannick JADOT	2.50 %
	Nathalie ARTHAUD	0.00 %
	Philippe POUTOU	0.00 %
	Nicolas DUPONT-AIGNAN	0.00 %



### 49 inscrits

Participation : 81.63%

Votes blancs : 0.00%

Votes nuls : 0.00%

## Second tour

	Emmanuel MACRON	71,05 %
	Marine LE PEN	28,95 %

### 49 inscrits

Participation : 85.71%

Votes blancs : 7.14%

Votes nuls : 2.38%

# Sécurité



Agressions physiques / sexuelles

0



Cambriolages

0



Vols / dégradations

0



Stupéfiants

0

## Evolution du nombre d'infractions



## Pour comparer

(en proportion du nombre d'habitants)



Sources : Bases statistiques communale, départementale et régionale de la délinquance enregistrée par la police et la gendarmerie nationales selon les dernières parutions officielles de 2025 portant sur l'année 2024 ([data.gouv](https://data.gouv.fr)).

Agressions physiques / sexuelles : Violences sexuelles, coups et blessures volontaires intrafamiliaux, coups et blessures volontaires, autres coups, blessures volontaires et vols violents sans arme.

Cambriolages : Cambriolages de logements.

Vols : Vols avec armes, vols d'accessoires sur véhicules, vols dans les véhicules, vols de véhicules, vols sans violence contre des personnes, destructions, dégradations volontaires et escroqueries.

Stupéfiants : Trafic de stupéfiants dont (AFD) et usage de stupéfiants.

# Services à la population



## Commerce

Hypermarché	X <a href="#">Orleix</a> 16km
Supermarché	X <a href="#">Lalanne-Trie</a> 6km
Superette	X <a href="#">Antin</a> 6km
Boulangerie	X <a href="#">Cabanac</a> 6km
Boucherie	X <a href="#">Gez-ez-Angles</a> 7km
Restaurant	X <a href="#">Lalanne-Trie</a> 6km
Garage	X <a href="#">Sère-Rustaing</a> 3km
Station-service	X <a href="#">Lalanne-Trie</a> 5km
Banque	X <a href="#">Trie-sur-Baïse</a> 7km
La poste	X <a href="#">Trie-sur-Baïse</a> 7km
Coiffeur	X <a href="#">Séneujols</a> 5km
Tabac	X <a href="#">Trie-sur-Baïse</a> 7km
Bars / discothèque	X <a href="#">Bonfont</a> 5km
Bibliothèque	X <a href="#">Tarbes</a> 19km
Cinéma	X <a href="#">Tournay</a> 12km
Vétérinaire	X <a href="#">Lalanne-Trie</a> 6km



## Santé

Pharmacie	X <a href="#">Trie-sur-Baïse</a> 6km
Hôpital	X <a href="#">Séméac</a> 17km
Laboratoire d'analyses médicales	X <a href="#">Séméac</a> 18km
Etablissement pour handicapé	X <a href="#">Bonfont</a> 5km
EHPA	X <a href="#">Trie-sur-Baïse</a> 7km
Médecin	X <a href="#">Chelle-Debat</a> 5km
Dentiste	X <a href="#">Trie-sur-Baïse</a> 7km
Chirurgien	X <a href="#">Lannemezan</a> 19km
Dermatologue	X <a href="#">Tarbes</a> 19km
Anesthésiste	X <a href="#">Tarbes</a> 19km
Gastro-entérologue	X <a href="#">Tarbes</a> 19km
Gynécologue	X <a href="#">Tarbes</a> 19km
Cancérologue	X <a href="#">Tarbes</a> 19km
Neurologue	X <a href="#">Tarbes</a> 19km
Ophthalmologue	X <a href="#">Saint-Michel</a> 19km
ORL	X <a href="#">Tarbes</a> 19km
Cardiologue	X <a href="#">Tarbes</a> 19km
Pédiatre	X <a href="#">Tarbes</a> 19km
Pneumologue	X <a href="#">Tarbes</a> 19km
Psychologue	X <a href="#">Barbazan-Debat</a> 16km
Radiologue	X <a href="#">Tarbes</a> 19km
Rhumatologue	X <a href="#">Tarbes</a> 19km
Sage-femme	X <a href="#">Trie-sur-Baïse</a> 7km



## Éducation

Crèche	X <a href="#">Chelle-Debat</a> 6km
Ecole maternelle Public	X <a href="#">Villembits</a> 1km
Ecole maternelle Privé	X <a href="#">Plaisance-du-Touch</a> 87km
Ecole primaire Public	X <a href="#">Sère-Rustaing</a> 3km
Ecole primaire Privé	X <a href="#">Monléon-Magnoac</a> 18km
Collège Public	X <a href="#">Trie-sur-Baïse</a> 7km
Collège Privé	X <a href="#">Monléon-Magnoac</a> 18km
Lycée Public	X <a href="#">Aureilhan</a> 18km
Lycée Privé	X <a href="#">Monléon-Magnoac</a> 18km

Sources : Base Sirene des entreprises et de leurs établissements selon les dernières parutions officielles de 2025 portant sur l'année 2024 ([data.gouv](#)). Liste, localisation et tarifs des professionnels de santé selon les dernières parutions officielles de 2025 portant sur l'année 2024 ([opendatasoft](#)) et FINISS Extraction du Fichier des établissements selon les dernières parutions officielles de 2025 portant sur l'année 2024 ([data.gouv](#)). Adresse et géolocalisation des établissements d'enseignement du premier et second degrés selon les dernières parutions officielles de 2025 portant sur l'année 2024 ([data.education.gouv](#))

## Villes autour de Lamarque-Rustaing

Ville	Habitants	Superficie	Pop densité	Pop active	Taux chômage	Revenu moyen	Prix immobilier
Villembits	109	5 km <sup>2</sup>	22 h/km <sup>2</sup>	37.6%	3.7%	NC	1 104 €/m <sup>2</sup>
Sère-Rustaing	127	5 km <sup>2</sup>	25 h/km <sup>2</sup>	49.6%	2.4%	24 380 €/an	NC
Luby-Betmont	104	7 km <sup>2</sup>	15 h/km <sup>2</sup>	38.5%	4.8%	NC	1 349 €/m <sup>2</sup>
Bugard	93	5 km <sup>2</sup>	19 h/km <sup>2</sup>	40.9%	4.3%	NC	1 512 €/m <sup>2</sup>
Vidou	79	5 km <sup>2</sup>	16 h/km <sup>2</sup>	44.3%	1.3%	NC	939 €/m <sup>2</sup>
Mun	74	4 km <sup>2</sup>	19 h/km <sup>2</sup>	43.2%	5.4%	NC	NC
Lustar	95	4 km <sup>2</sup>	24 h/km <sup>2</sup>	40%	3.2%	NC	2 256 €/m <sup>2</sup>
Osmets	90	4 km <sup>2</sup>	23 h/km <sup>2</sup>	47.8%	3.3%	NC	NC
Lubret-Saint-Luc	61	5 km <sup>2</sup>	12 h/km <sup>2</sup>	37.7%	1.6%	NC	1 441 €/m <sup>2</sup>
Thuy	18	0 km <sup>2</sup>	18 h/km <sup>2</sup>	72.2%	0%	NC	1 013 €/m <sup>2</sup>
Aubarède	283	4 km <sup>2</sup>	71 h/km <sup>2</sup>	45.2%	1.8%	20 150 €/an	1 285 €/m <sup>2</sup>
Peyriguère	20	4 km <sup>2</sup>	5 h/km <sup>2</sup>	65%	5%	NC	NC
Lapeyre	90	3 km <sup>2</sup>	30 h/km <sup>2</sup>	46.7%	2.2%	NC	NC
Lalanne-Trie	118	4 km <sup>2</sup>	30 h/km <sup>2</sup>	38.1%	0.8%	23 220 €/an	400 €/m <sup>2</sup>
Tournous-Darré	76	5 km <sup>2</sup>	15 h/km <sup>2</sup>	46.1%	1.3%	NC	2 133 €/m <sup>2</sup>

bien-dans-ma-ville.fr



# Vous aimez votre ville ? Notez-la !

Et faites-nous part de vos remarques constructives



Avec

**BIEN** dans  
ma **VILLE** 