



Version web

# Ville de Lamarque

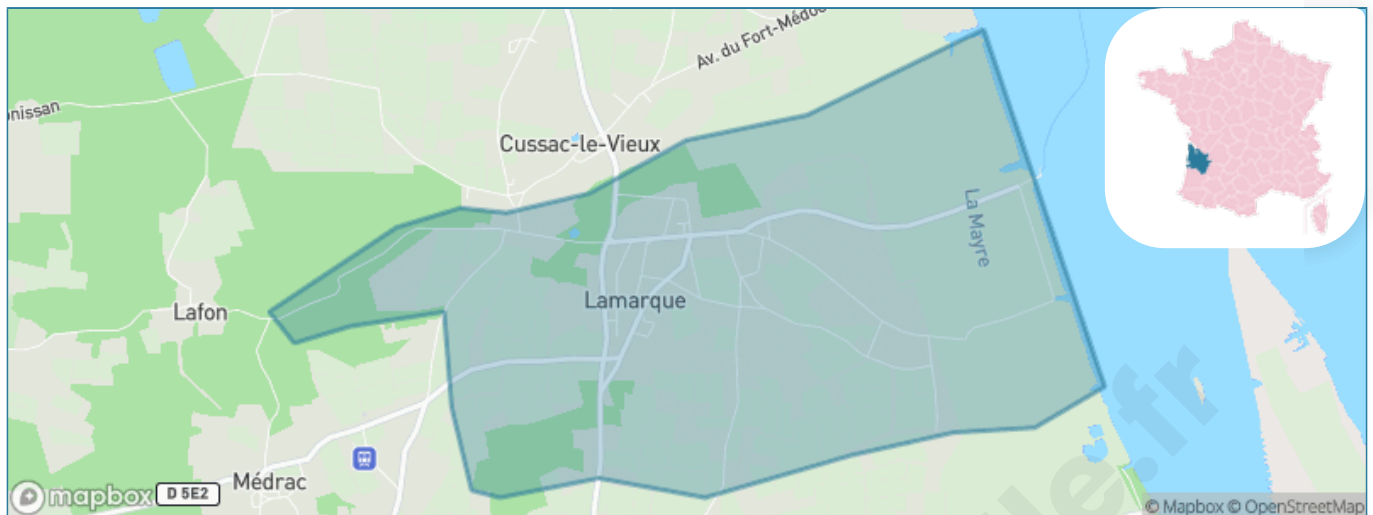
Présenté par

**BIEN** dans  
ma **VILLE** 

# Sommaire

Situation géographique .....	3
Statistiques sur la population .....	4
Evolution du nombre d'habitants .....	4
Tranche d'âge .....	5
0-14 ans .....	5
15-29 ans .....	5
30-44 ans .....	5
45-59 ans .....	5
60-74 ans .....	5
75-89 ans .....	5
90 ans et + .....	5
Activité professionnelle .....	5
Agriculteurs .....	5
Artisans, Commerçants .....	5
Cadres et sup. ....	5
Professions intermédiaires .....	5
Employé .....	5
Ouvrier .....	5
Retraité .....	5
Autres .....	5
Niveau de diplôme .....	6
Sans diplôme ou CEP .....	6
Brevet, BEPC, DNB .....	6
CAP-BEP ou équivalent .....	6
BAC ou équivalent .....	6
BAC+2 .....	6
BAC+3 ou +4 .....	6
BAC+5 ou plus .....	6
Composition des ménages .....	6
Couple sans enfant .....	6
Couple avec enfant(s) .....	6
Famille monoparentale .....	6
Colocation / Autre .....	6
Personnes seules .....	6
Profils électoraux .....	7
Premier tour .....	7
Sécurité .....	8
Evolution du nombre d'infractions .....	8
Pour comparer .....	9
Services à la population .....	10
Commerce .....	10
Éducation .....	10
Villes autour de Lamarque .....	11

# Situation géographique



## i Informations clés

- **Région** : Nouvelle-Aquitaine
- **Département** : Gironde
- **Code postal** : 33460
- **Superficie** : 8 km<sup>2</sup>



# Statistiques sur la population



Nombre d'habitants

**1 335**



Age moyen

**40 ans**



Pop active

**47.9%**



Taux chômage

**8.4%**



Pop densité

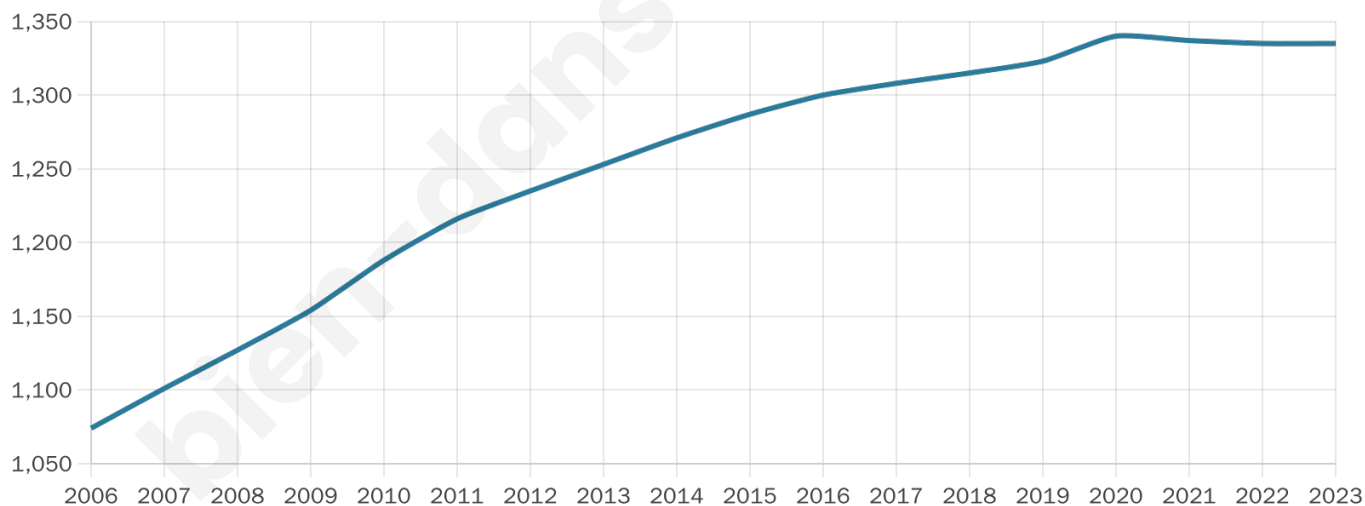
**167 h/km<sup>2</sup>**



Revenu moyen

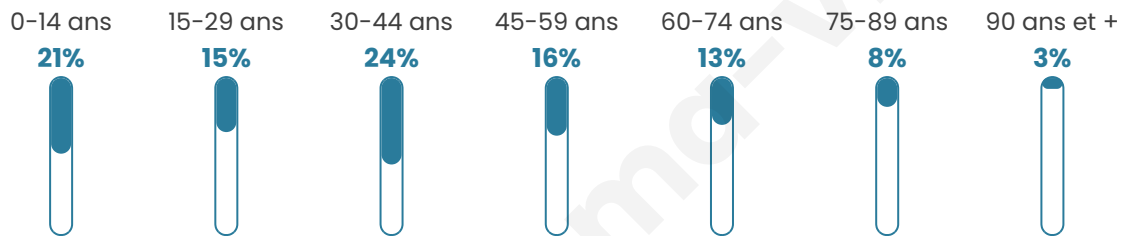
**21 900 €/an**

## Evolution du nombre d'habitants

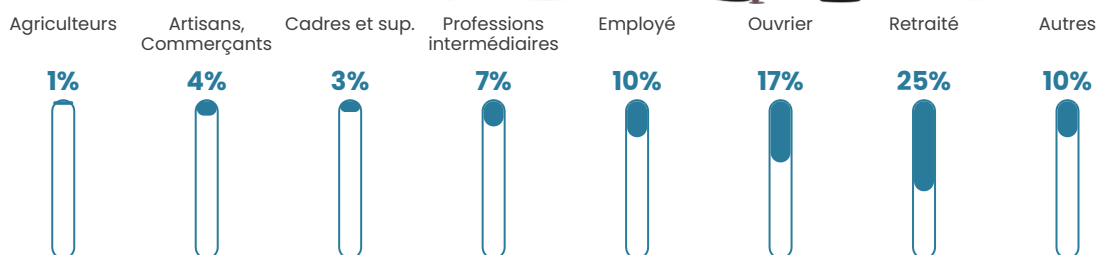


Sources : Institut national de la statistique et des études économiques (insee) selon Les dernières parutions officielles de 2024 portant sur les années 2020, 2021 et 2022.


## Tranche d'âge




## Activité professionnelle



## Niveau de diplôme



## Composition des ménages





# Profils électoraux

## Premier tour

	Marine LE PEN	40.35 %
	Emmanuel MACRON	19.30 %
	Jean-Luc MÉLENCHON	17.98 %
	Éric ZEMMOUR	5.12 %
	Jean LASSALLE	4.97 %
	Valérie PÉCRESSE	2.92 %
	Fabien ROUSSEL	2.63 %
	Philippe POUTOU	1.90 %
	Nicolas DUPONT-AIGNAN	1.75 %
	Yannick JADOT	1.46 %
	Anne HIDALGO	0.88 %
	Nathalie ARTHAUD	0.73 %

## Second tour

	Emmanuel MACRON	37,76 %
	Marine LE PEN	62,24 %

### 878 inscrits

Participation : 77.56%

Votes blancs : 7.05%

Votes nuls : 2.35%

### 878 inscrits

Participation : 80.07%

Votes blancs : 1.56%

Votes nuls : 1.14%

# Sécurité



Agressions physiques / sexuelles

0



Cambriolages

0



Vols / dégradations

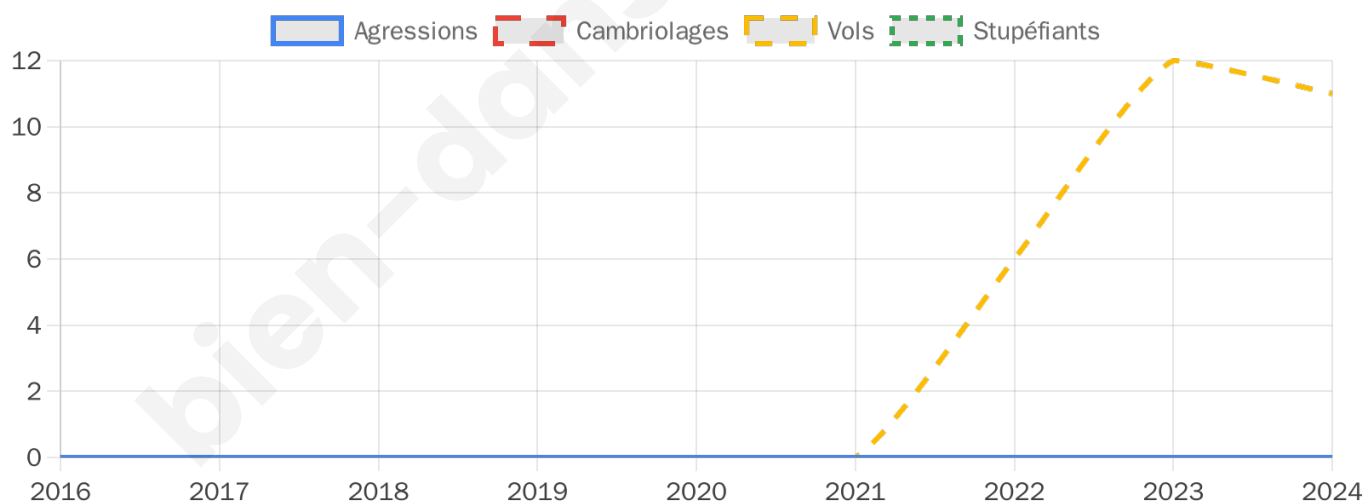
11



Stupéfiants

0

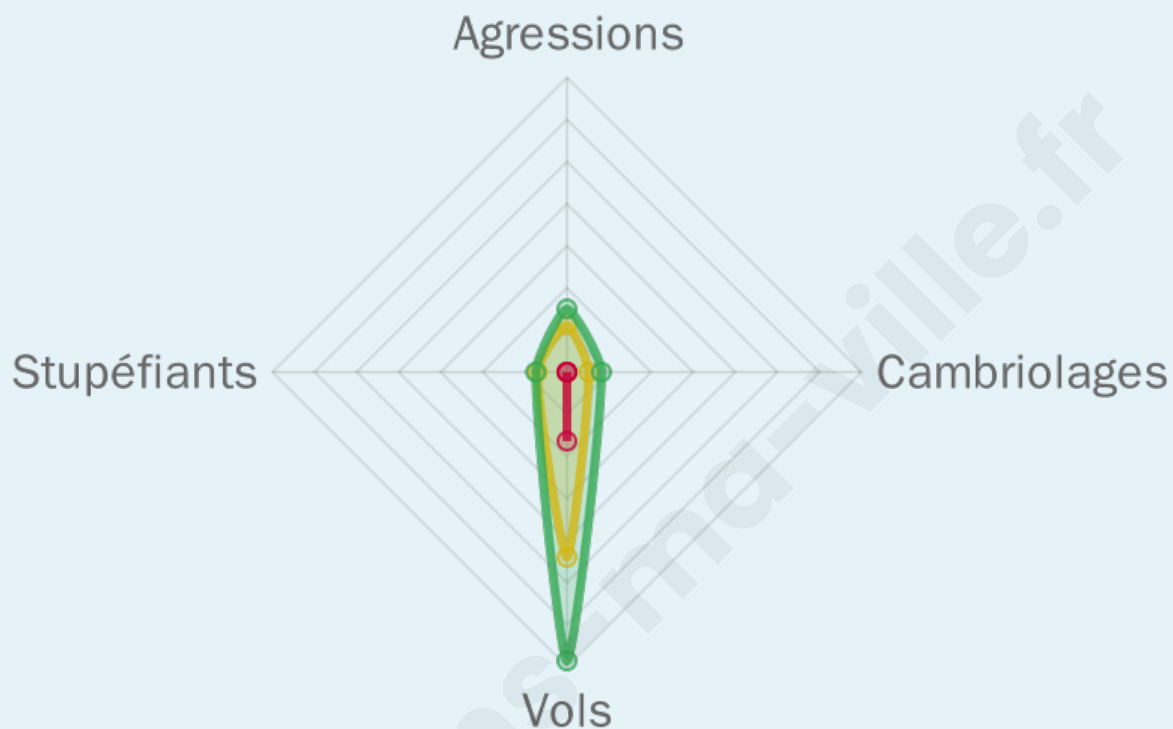
## Evolution du nombre d'infractions



## Pour comparer

(en proportion du nombre d'habitants)

■ Ville ■ Département ■ Région



Sources : Bases statistiques communale, départementale et régionale de la délinquance enregistrée par la police et la gendarmerie nationales selon les dernières parutions officielles de 2025 portant sur l'année 2024 ([data.gouv](https://data.gouv.fr)).

Agressions physiques / sexuelles : Violences sexuelles, coups et blessures volontaires intrafamiliaux, coups et blessures volontaires, autres coups, blessures volontaires et vols violents sans arme.

Cambriolages : Cambriolages de logements.

Vols : Vols avec armes, vols d'accessoires sur véhicules, vols dans les véhicules, vols de véhicules, vols sans violence contre des personnes, destructions, dégradations volontaires et escroqueries.

Stupéfiants : Trafic de stupéfiants dont (AFD) et usage de stupéfiants.

# Services à la population



## Commerce

Hypermarché	X <a href="#">Cars</a> 6km
Supermarché	X <a href="#">Arcins</a> 4km
Superette	X <a href="#">Blaye</a> 4km
Boulangerie	1
Boucherie	X <a href="#">Blaye</a> 4km
Restaurant	3
Garage	2
Station-service	X <a href="#">Blaye</a> 4km
Banque	X <a href="#">Blaye</a> 4km
La poste	2
Coiffeur	2
Tabac	1
Bars / discothèque	1
Bibliothèque	1
Cinéma	X <a href="#">Blaye</a> 4km
Vétérinaire	X <a href="#">Blaye</a> 5km



## Santé

Pharmacie	1
Hôpital	X <a href="#">Blaye</a> 5km
Laboratoire d'analyses médicales	X <a href="#">Blaye</a> 5km
Etablissement pour handicapé	X <a href="#">Blaye</a> 4km
EHPA	1
Médecin	6
Dentiste	X <a href="#">Cussac-Fort-Médoc</a> 2km
Chirurgien	X <a href="#">Plassac</a> 5km
Dermatologue	X <a href="#">Braud-et-Saint-Louis</a> 17km
Anesthésiste	X <a href="#">Saint-André-de-Cubzac</a> 23km
Gastro-entérologue	X <a href="#">Saint-Médard-en-Jalles</a> 23km
Gynécologue	X <a href="#">Blaye</a> 5km
Cancérologue	X <a href="#">Bordeaux</a> 28km
Neurologue	X <a href="#">Ambarès-et-Lagrave</a> 24km
Ophtalmologue	X <a href="#">Blaye</a> 5km
ORL	X <a href="#">Blaye</a> 5km
Cardiologue	X <a href="#">Castelnau-de-Médoc</a> 11km
Pédiatre	X <a href="#">Le Pian-Médoc</a> 16km
Pneumologue	X <a href="#">Saint-Médard-en-Jalles</a> 23km
Psychologue	X <a href="#">Castelnau-de-Médoc</a> 11km
Radiologue	X <a href="#">Blaye</a> 5km
Rhumatologue	X <a href="#">Pauillac</a> 11km
Sage-femme	X <a href="#">Margaux-Cantenac</a> 7km



## Éducation

Crèche	1
Ecole maternelle Public	X <a href="#">Blaye</a> 4km
Ecole maternelle Privé	X <a href="#">Bordeaux</a> 29km
Ecole primaire Public	1
Ecole primaire Privé	X <a href="#">Blaye</a> 4km
Collège Public	X <a href="#">Blaye</a> 4km
Collège Privé	X <a href="#">Blaye</a> 4km
Lycée Public	X <a href="#">Blaye</a> 4km
Lycée Privé	X <a href="#">Pauillac</a> 11km

Sources : Base Sirene des entreprises et de leurs établissements selon les dernières parutions officielles de 2025 portant sur l'année 2024 ([data.gouv](#)). Liste, localisation et tarifs des professionnels de santé selon les dernières parutions officielles de 2025 portant sur l'année 2024 ([opendatasoft](#)) et FINISS Extraction du Fichier des établissements selon les dernières parutions officielles de 2025 portant sur l'année 2024 ([data.gouv](#)). Adresse et géolocalisation des établissements d'enseignement du premier et second degrés selon les dernières parutions officielles de 2025 portant sur l'année 2024 ([data.education.gouv](#))

## Villes autour de Lamarque

Ville	Habitants	Superficie	Pop densité	Pop active	Taux chômage	Revenu moyen	Prix immobilier
Cussac-Fort-Médoc (1 avis)	2 279	18 km <sup>2</sup>	127 h/km <sup>2</sup>	49.7%	6.7%	21 490 €/an	1 821 €/m <sup>2</sup>
Plassac	924	7 km <sup>2</sup>	132 h/km <sup>2</sup>	44%	5.2%	25 610 €/an	1 651 €/m <sup>2</sup>
Arcins	540	6 km <sup>2</sup>	90 h/km <sup>2</sup>	58%	4.4%	24 010 €/an	2 125 €/m <sup>2</sup>
Blaye (9 avis)	5 066	6 km <sup>2</sup>	844 h/km <sup>2</sup>	41.8%	7%	19 750 €/an	1 401 €/m <sup>2</sup>
Soussans (1 avis)	1 719	13 km <sup>2</sup>	132 h/km <sup>2</sup>	50.3%	4.7%	23 100 €/an	2 083 €/m <sup>2</sup>
Villeneuve	407	4 km <sup>2</sup>	102 h/km <sup>2</sup>	46.2%	9.3%	21 190 €/an	1 121 €/m <sup>2</sup>
Moulis-en-Médoc (1 avis)	1 962	20 km <sup>2</sup>	98 h/km <sup>2</sup>	52.5%	3.6%	23 890 €/an	1 911 €/m <sup>2</sup>
Saint-Martin-Lacaussade (1 avis)	1 171	3 km <sup>2</sup>	390 h/km <sup>2</sup>	45.1%	6.7%	23 070 €/an	1 179 €/m <sup>2</sup>
Margaux-Cantenac (3 avis)	2 845	21 km <sup>2</sup>	135 h/km <sup>2</sup>	51.4%	4.1%	23 770 €/an	2 256 €/m <sup>2</sup>
Cars	1 227	11 km <sup>2</sup>	112 h/km <sup>2</sup>	41.8%	5.4%	22 630 €/an	1 131 €/m <sup>2</sup>
Gauriac	759	5 km <sup>2</sup>	152 h/km <sup>2</sup>	39.8%	3.8%	22 360 €/an	1 680 €/m <sup>2</sup>
Saint-Seurin-de-Cursac	771	2 km <sup>2</sup>	386 h/km <sup>2</sup>	45.3%	4.7%	21 280 €/an	1 564 €/m <sup>2</sup>
Saint-Julien-Beychevelle	606	16 km <sup>2</sup>	38 h/km <sup>2</sup>	51.3%	7.3%	21 700 €/an	1 199 €/m <sup>2</sup>
Saint-Ciers-de-Canesse	746	6 km <sup>2</sup>	124 h/km <sup>2</sup>	51.1%	7%	22 030 €/an	1 644 €/m <sup>2</sup>
Listrac-Médoc (1 avis)	2 807	61 km <sup>2</sup>	46 h/km <sup>2</sup>	51.8%	3.3%	23 550 €/an	2 165 €/m <sup>2</sup>

bien-dans-ma-ville.fr



# **Vous aimez votre ville ? Notez-la !**

Et faites-nous part de vos remarques constructives



Avec

**BIEN** dans ma **VILLE** 