



Version web

# Ville de Laloeuf

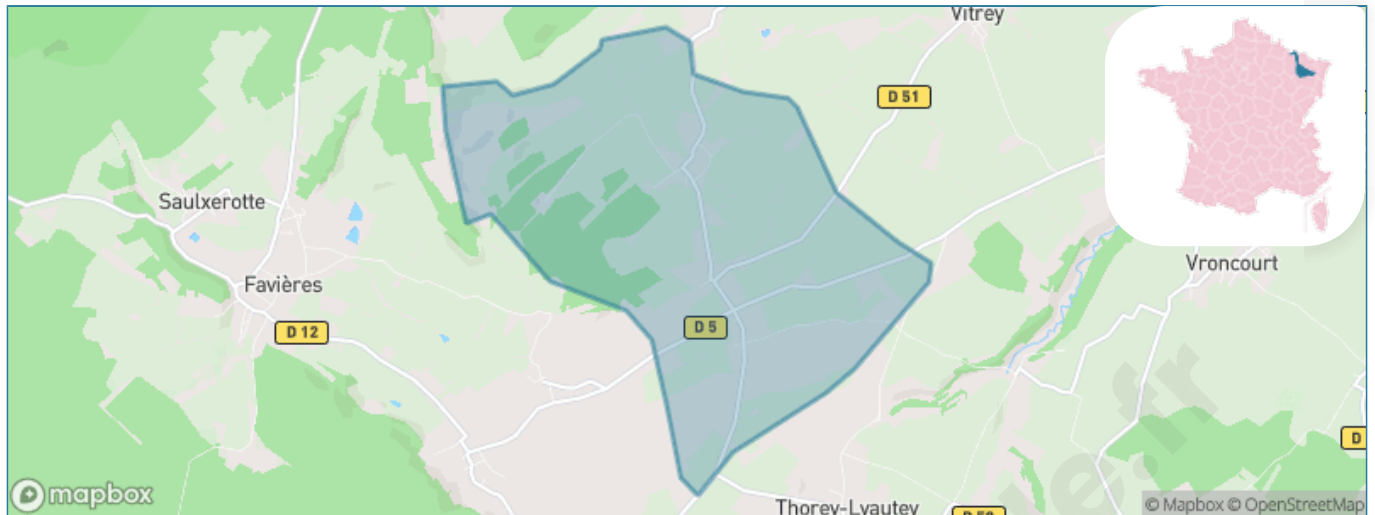
Présenté par

**BIEN** dans  
ma **VILLE** 

# Sommaire

Situation géographique .....	3
Statistiques sur la population .....	4
Evolution du nombre d'habitants .....	4
Tranche d'âge .....	5
0-14 ans .....	5
15-29 ans .....	5
30-44 ans .....	5
45-59 ans .....	5
60-74 ans .....	5
75-89 ans .....	5
90 ans et + .....	5
Activité professionnelle .....	5
Agriculteurs .....	5
Artisans, Commerçants .....	5
Cadres et sup. ....	5
Professions intermédiaires .....	5
Employé .....	5
Ouvrier .....	5
Retraité .....	5
Autres .....	5
Niveau de diplôme .....	6
Sans diplôme ou CEP .....	6
Brevet, BEPC, DNB .....	6
CAP-BEP ou équivalent .....	6
BAC ou équivalent .....	6
BAC+2 .....	6
BAC+3 ou +4 .....	6
BAC+5 ou plus .....	6
Composition des ménages .....	6
Couple sans enfant .....	6
Couple avec enfant(s) .....	6
Famille monoparentale .....	6
Colocation / Autre .....	6
Personnes seules .....	6
Profils électoraux .....	7
Premier tour .....	7
Sécurité .....	8
Evolution du nombre d'infractions .....	8
Pour comparer .....	9
Services à la population .....	10
Commerce .....	10
Éducation .....	10
Villes autour de Laloeuf .....	11

# Situation géographique



## i Informations clés

- **Région** : Grand Est
- **Département** : Meurthe-et-Moselle
- **Code postal** : 54115
- **Superficie** : 10 km<sup>2</sup>



# Statistiques sur la population



Nombre d'habitants

**306**



Age moyen

**41 ans**



Pop active

**48.4%**



Taux chômage

**4.1%**



Pop densité

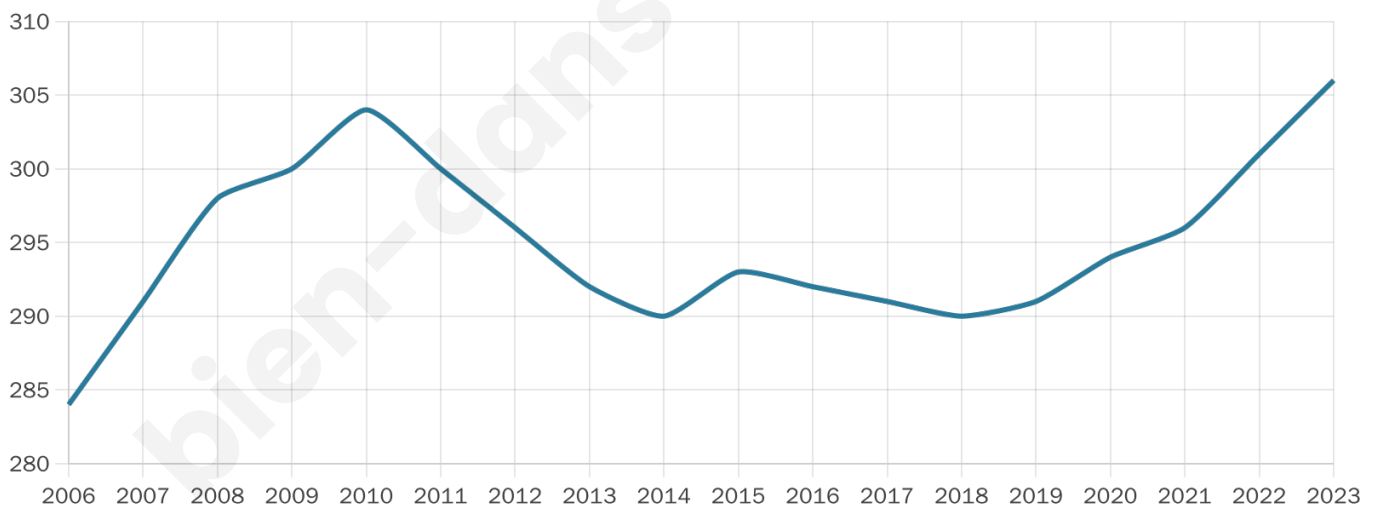
**31 h/km<sup>2</sup>**



Revenu moyen

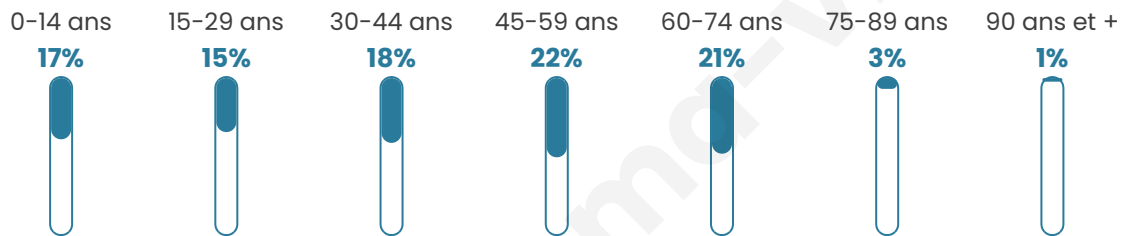
**23 930 €/an**

## Evolution du nombre d'habitants

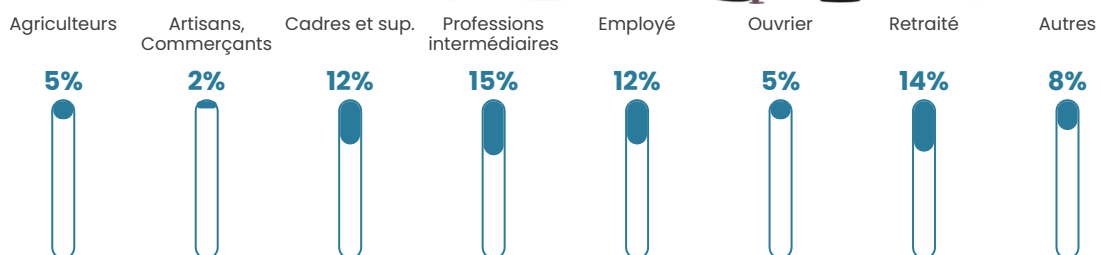


Sources : Institut national de la statistique et des études économiques (insee) selon Les dernières parutions officielles de 2024 portant sur les années 2020, 2021 et 2022.


## Tranche d'âge




## Activité professionnelle



## Niveau de diplôme



## Composition des ménages



# Profils électoraux



## Premier tour

	Marine LE PEN	37.97 %
	Emmanuel MACRON	21.39 %
	Jean-Luc MÉLENCHON	9.63 %
	Éric ZEMMOUR	8.02 %
	Valérie PÉCRESE	6.95 %
	Yannick JADOT	4.81 %
	Nicolas DUPONT-AIGNAN	4.28 %
	Jean LASSALLE	3.21 %
	Philippe POUTOU	1.60 %
	Fabien ROUSSEL	1.07 %
	Nathalie ARTHAUD	0.53 %
	Anne HIDALGO	0.53 %

### 222 inscrits

Participation : 85.59%  
Votes blancs : 0.00%  
Votes nuls : 1.58%

## Second tour

	Emmanuel MACRON	45,51 %
	Marine LE PEN	54,49 %

### 222 inscrits

Participation : 81.98%  
Votes blancs : 12.09%  
Votes nuls : 2.2%

# Sécurité



Agressions physiques / sexuelles

0



Cambriolages

0



Vols / dégradations

0



Stupéfiants

0

## Evolution du nombre d'infractions



## Pour comparer

(en proportion du nombre d'habitants)



Sources : Bases statistiques communale, départementale et régionale de la délinquance enregistrée par la police et la gendarmerie nationales selon les dernières parutions officielles de 2025 portant sur l'année 2024 ([data.gouv](https://data.gouv.fr)).

Agressions physiques / sexuelles : Violences sexuelles, coups et blessures volontaires intrafamiliaux, coups et blessures volontaires, autres coups, blessures volontaires et vols violents sans arme.

Cambriolages : Cambriolages de logements.

Vols : Vols avec armes, vols d'accessoires sur véhicules, vols dans les véhicules, vols de véhicules, vols sans violence contre des personnes, destructions, dégradations volontaires et escroqueries.

Stupéfiants : Trafic de stupéfiants dont (AFD) et usage de stupéfiants.

# Services à la population



## Commerce

Hypermarché	X <u>Neuves-Maisons</u> 18km
Supermarché	X <u>Vézelise</u> 7km
Superette	X <u>Tantonville</u> 9km
Boulangerie	X <u>Favières</u> 4km
Boucherie	1
Restaurant	X <u>Favières</u> 4km
Garage	X <u>Goviller</u> 4km
Station-service	X <u>Vézelise</u> 5km
Banque	X <u>Douvres-la-Délivrande</u> 6km
La poste	X <u>Favières</u> 4km
Coiffeur	X <u>Thorey-Lyautey</u> 3km
Tabac	X <u>Favières</u> 4km
Bars / discothèque	X <u>Haroué</u> 12km
Bibliothèque	X <u>Tantonville</u> 9km
Cinéma	X <u>Mirecourt</u> 20km
Vétérinaire	X <u>Vitrey</u> 4km



## Santé

Pharmacie	X <u>Vézelise</u> 6km
Hôpital	X <u>Vandoeuvre-lès-Nancy</u> 24km
Laboratoire d'analyses médicales	X <u>Vézelise</u> 7km
Etablissement pour handicapé	X <u>Vézelise</u> 6km
EHPA	X <u>Vézelise</u> 6km
Médecin	X <u>Vézelise</u> 7km
Dentiste	X <u>Vézelise</u> 6km
Chirurgien	X <u>Vandoeuvre-lès-Nancy</u> 24km
Dermatologue	X <u>Neuves-Maisons</u> 19km
Anesthésiste	X <u>Vandoeuvre-lès-Nancy</u> 25km
Gastro-entérologue	X <u>Vandoeuvre-lès-Nancy</u> 24km
Gynécologue	X <u>Coussey</u> 25km
Cancérologue	X <u>Nancy</u> 29km
Neurologue	X <u>Nancy</u> 28km
Ophthalmologue	X <u>Messein</u> 20km
ORL	X <u>Vandoeuvre-lès-Nancy</u> 24km
Cardiologue	X <u>Neuves-Maisons</u> 18km
Pédiatre	X <u>Ludres</u> 21km
Pneumologue	X <u>Ludres</u> 21km
Psychologue	X <u>Mirecourt</u> 19km
Radiologue	X <u>Mirecourt</u> 19km
Rhumatologue	X <u>Vandoeuvre-lès-Nancy</u> 26km
Sage-femme	X <u>Vézelise</u> 7km



## Éducation

Crèche	X <u>Favières</u> 4km
Ecole maternelle Public	X <u>Diarville</u> 11km
Ecole maternelle Privé	X <u>Domrémy-la-Pucelle</u> 25km
Ecole primaire Public	X <u>Favières</u> 4km
Ecole primaire Privé	X <u>Mirecourt</u> 20km
Collège Public	X <u>Vézelise</u> 6km
Collège Privé	X <u>Toul</u> 26km
Lycée Public	X <u>Pont-Saint-Vincent</u> 17km
Lycée Privé	X <u>Toul</u> 26km

Sources : Base Sirene des entreprises et de leurs établissements selon les dernières parutions officielles de 2025 portant sur l'année 2024 ([data.gouv](https://data.gouv.fr)). Liste, localisation et tarifs des professionnels de santé selon les dernières parutions officielles de 2025 portant sur l'année 2024 ([opendatasoft](https://opendatasoft.com)) et FINISS Extraction du Fichier des établissements selon les dernières parutions officielles de 2025 portant sur l'année 2024 ([data.gouv](https://data.gouv.fr)). Adresse et géolocalisation des établissements d'enseignement du premier et second degrés selon les dernières parutions officielles de 2025 portant sur l'année 2024 ([data.education.gouv](https://data.education.gouv.fr))

## Villes autour de Laloef

Ville	Habitants	Superficie	Pop densité	Pop active	Taux chômage	Revenu moyen	Prix immobilier
Thorey-Lyautey	119	6 km <sup>2</sup>	20 h/km <sup>2</sup>	42.9%	3.4%	21 610 €/an	882 €/m <sup>2</sup>
Gélaucourt	49	2 km <sup>2</sup>	25 h/km <sup>2</sup>	53.1%	4.1%	NC	1 187 €/m <sup>2</sup>
Battigny	139	6 km <sup>2</sup>	23 h/km <sup>2</sup>	49.6%	1.4%	25 320 €/an	881 €/m <sup>2</sup>
Étreval	59	2 km <sup>2</sup>	30 h/km <sup>2</sup>	37.3%	1.7%	NC	NC
Vandeléville	209	9 km <sup>2</sup>	23 h/km <sup>2</sup>	48.3%	3.8%	22 410 €/an	1 166 €/m <sup>2</sup>
Dommarie-Eulmont	74	5 km <sup>2</sup>	15 h/km <sup>2</sup>	52.7%	4.1%	NC	720 €/m <sup>2</sup>
Dolcourt	150	6 km <sup>2</sup>	25 h/km <sup>2</sup>	40%	2%	26 800 €/an	1 777 €/m <sup>2</sup>
Vitrey	193	11 km <sup>2</sup>	18 h/km <sup>2</sup>	50.3%	2.1%	26 330 €/an	1 282 €/m <sup>2</sup>
Goviller	418	12 km <sup>2</sup>	35 h/km <sup>2</sup>	51.9%	1.7%	23 910 €/an	1 249 €/m <sup>2</sup>
Ognéville	87	4 km <sup>2</sup>	22 h/km <sup>2</sup>	49.4%	2.3%	NC	1 108 €/m <sup>2</sup>
Chaouilley	111	5 km <sup>2</sup>	22 h/km <sup>2</sup>	45.9%	3.6%	25 680 €/an	1 428 €/m <sup>2</sup>
Favières (1 avis)	572	29 km <sup>2</sup>	20 h/km <sup>2</sup>	52.6%	3.7%	22 780 €/an	1 069 €/m <sup>2</sup>
Saulxerotte	104	3 km <sup>2</sup>	35 h/km <sup>2</sup>	51%	3.8%	23 220 €/an	595 €/m <sup>2</sup>
Vroncourt	273	4 km <sup>2</sup>	68 h/km <sup>2</sup>	51.6%	1.8%	25 180 €/an	1 481 €/m <sup>2</sup>
Vaudémont	70	5 km <sup>2</sup>	14 h/km <sup>2</sup>	44.3%	0%	NC	1 140 €/m <sup>2</sup>

bien-dans-ma-ville.fr



# **Vous aimez votre ville ? Notez-la !**

Et faites-nous part de vos remarques constructives



Avec

**BIEN** dans ma **VILLE** 