



Version web

# Ville de Lalley

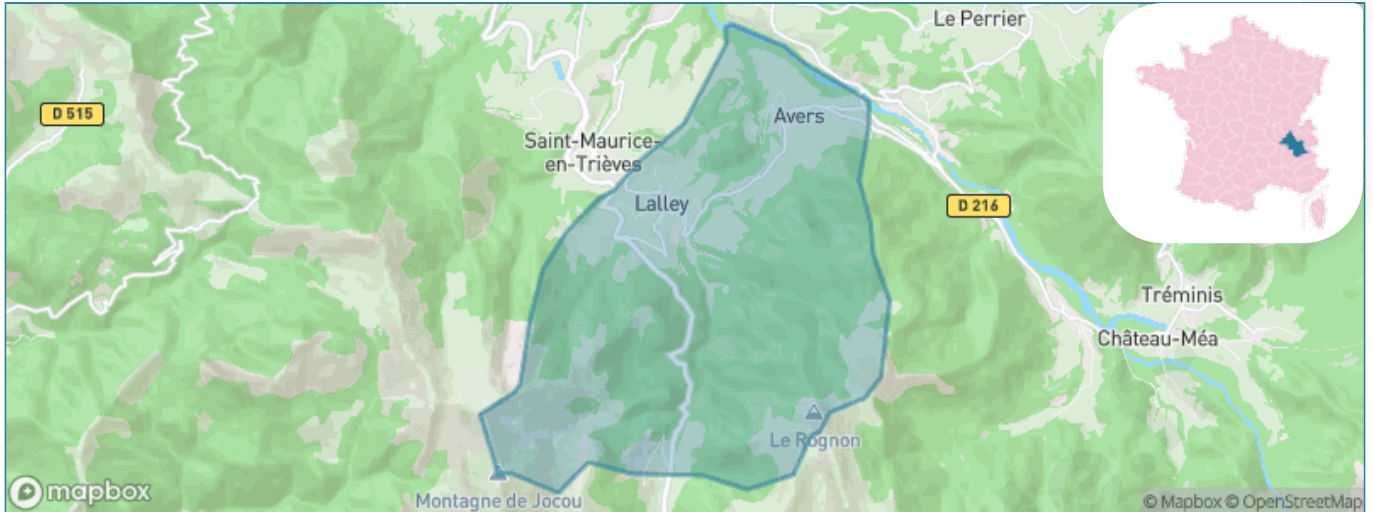
Présenté par

**BIEN** dans  
ma **VILLE** 

# Sommaire

Situation géographique .....	3
Statistiques sur la population .....	4
Evolution du nombre d'habitants .....	4
Tranche d'âge .....	5
0-14 ans .....	5
15-29 ans .....	5
30-44 ans .....	5
45-59 ans .....	5
60-74 ans .....	5
75-89 ans .....	5
90 ans et + .....	5
Activité professionnelle .....	5
Agriculteurs .....	5
Artisans, Commerçants .....	5
Cadres et sup. ....	5
Professions intermédiaires .....	5
Employé .....	5
Ouvrier .....	5
Retraité .....	5
Autres .....	5
Niveau de diplôme .....	6
Sans diplôme ou CEP .....	6
Brevet, BEPC, DNB .....	6
CAP-BEP ou équivalent .....	6
BAC ou équivalent .....	6
BAC+2 .....	6
BAC+3 ou +4 .....	6
BAC+5 ou plus .....	6
Composition des ménages .....	6
Couple sans enfant .....	6
Couple avec enfant(s) .....	6
Famille monoparentale .....	6
Colocation / Autre .....	6
Personnes seules .....	6
Profils électoraux .....	7
Premier tour .....	7
Sécurité .....	8
Evolution du nombre d'infractions .....	8
Pour comparer .....	9
Services à la population .....	10
Commerce .....	10
Éducation .....	10
Villes autour de Lalley .....	11
Avis sur la ville de Lalley .....	12
Moyenne par critère .....	12
Villes autour de Lalley .....	12
Répartition des avis par note .....	12
Répartition des avis par note .....	12

# Situation géographique



## i Informations clés

- **Région** : Auvergne-Rhône-Alpes
- **Département** : Isère
- **Code postal** : 38930
- **Superficie** : 23 km<sup>2</sup>



# Statistiques sur la population



Nombre d'habitants

**178**



Age moyen

**52 ans**



Pop active

**50%**



Taux chômage

**10.6%**



Pop densité

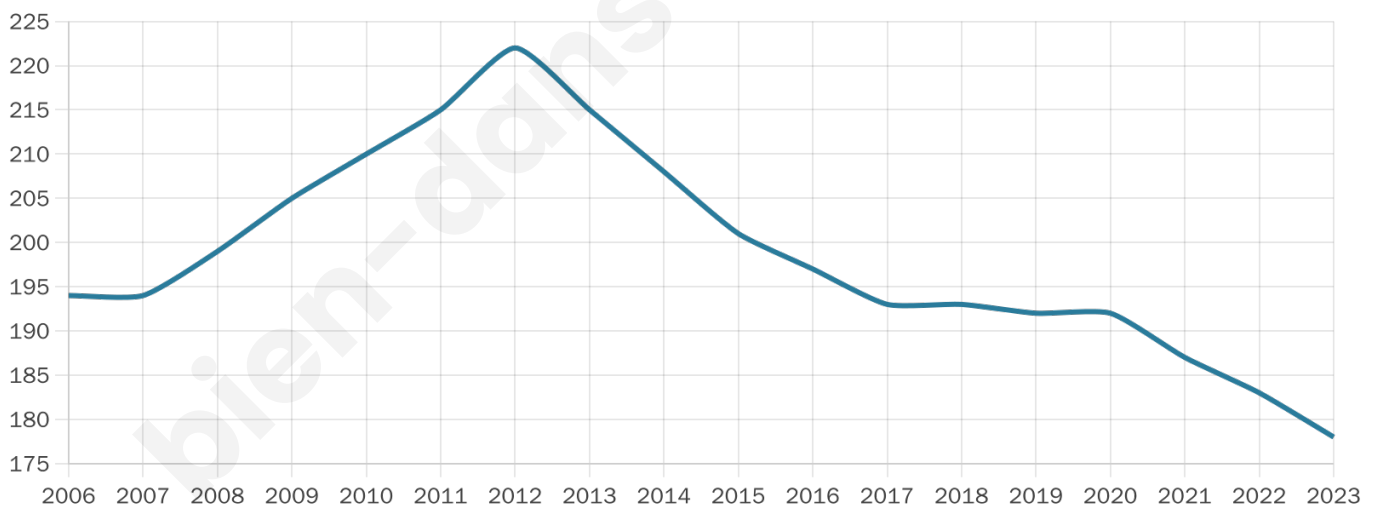
**8 h/km<sup>2</sup>**



Revenu moyen

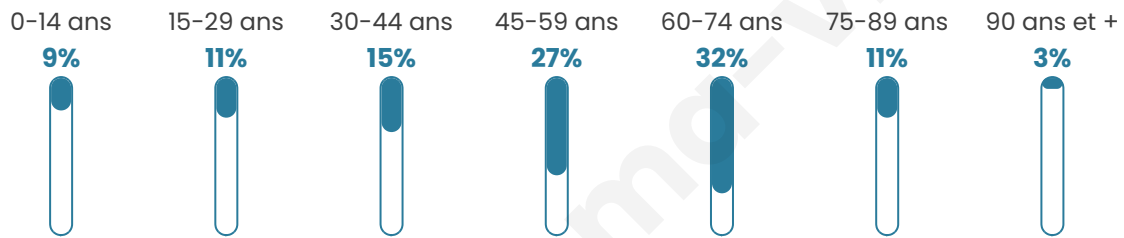
**22 420 €/an**

## Evolution du nombre d'habitants

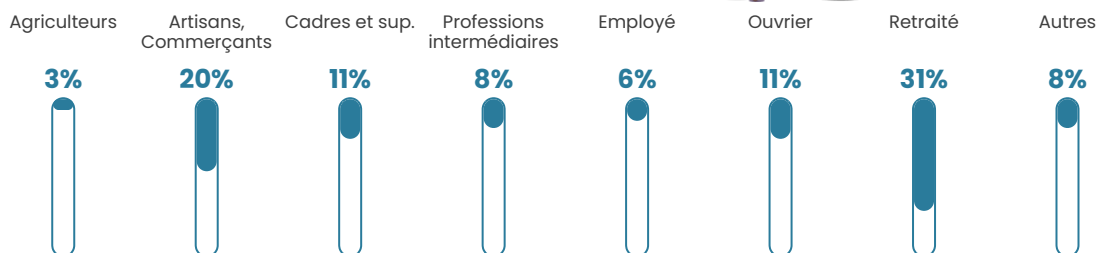


Sources : Institut national de la statistique et des études économiques (insee) selon Les dernières parutions officielles de 2024 portant sur les années 2020, 2021 et 2022.

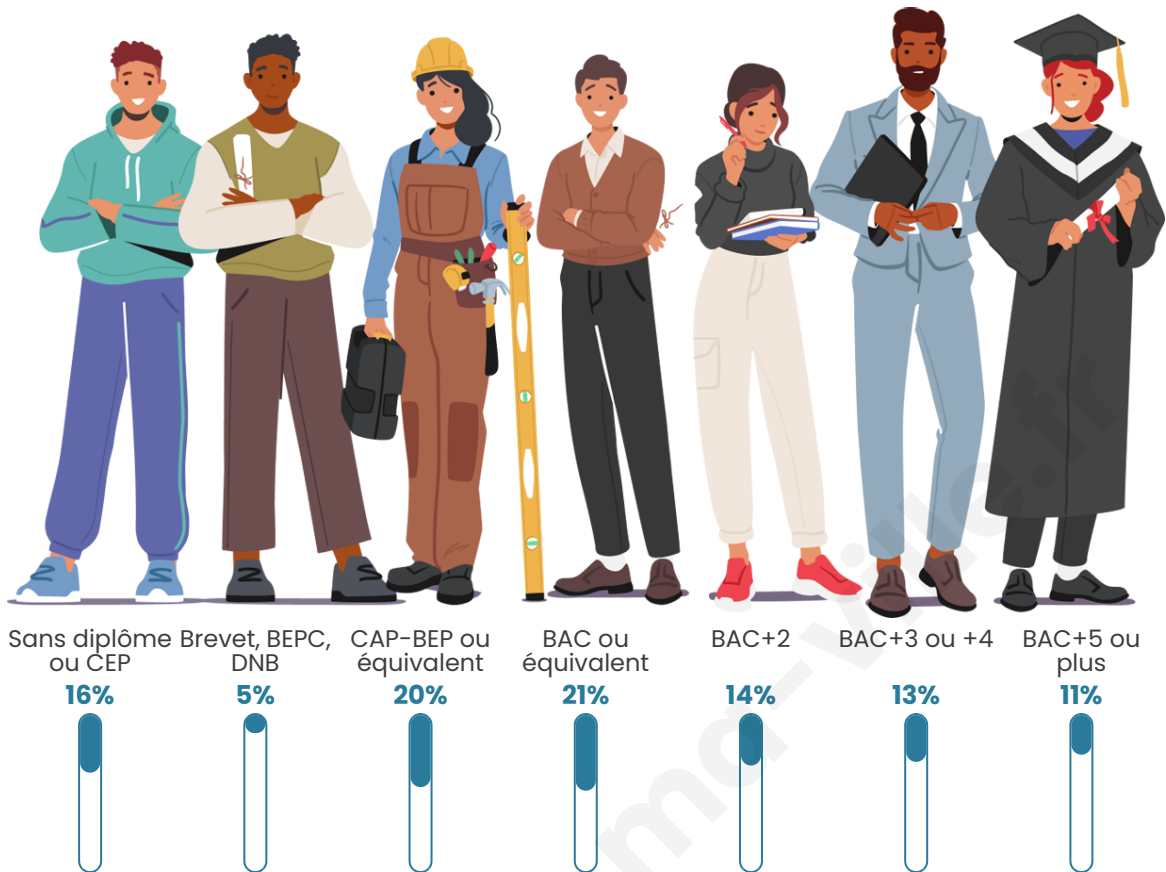
## Tranche d'âge




## Activité professionnelle



## Niveau de diplôme








## Composition des ménages



# Profils électoraux

## Premier tour

	Emmanuel MACRON	27.40 %
	Jean-Luc MÉLENCHON	26.71 %
	Yannick JADOT	11.64 %
	Marine LE PEN	10.96 %
	Jean LASSALLE	8.22 %
	Valérie PÉCRESE	4.79 %
	Nathalie ARTHAUD	2.74 %
	Fabien ROUSSEL	2.74 %
	Anne HIDALGO	2.74 %
	Éric ZEMMOUR	2.05 %
	Philippe POUTOU	0.00 %
	Nicolas DUPONT-AIGNAN	0.00 %



### 192 inscrits

Participation : 77.08%

Votes blancs : 0.68%

Votes nuls : 0.68%

## Second tour

	Emmanuel MACRON	78,26 %
	Marine LE PEN	21,74 %

### 192 inscrits

Participation : 71.35%

Votes blancs : 16.06%

Votes nuls : 0%

# Sécurité



Agressions physiques / sexuelles

0



Cambriolages

0



Vols / dégradations

0



Stupéfiants

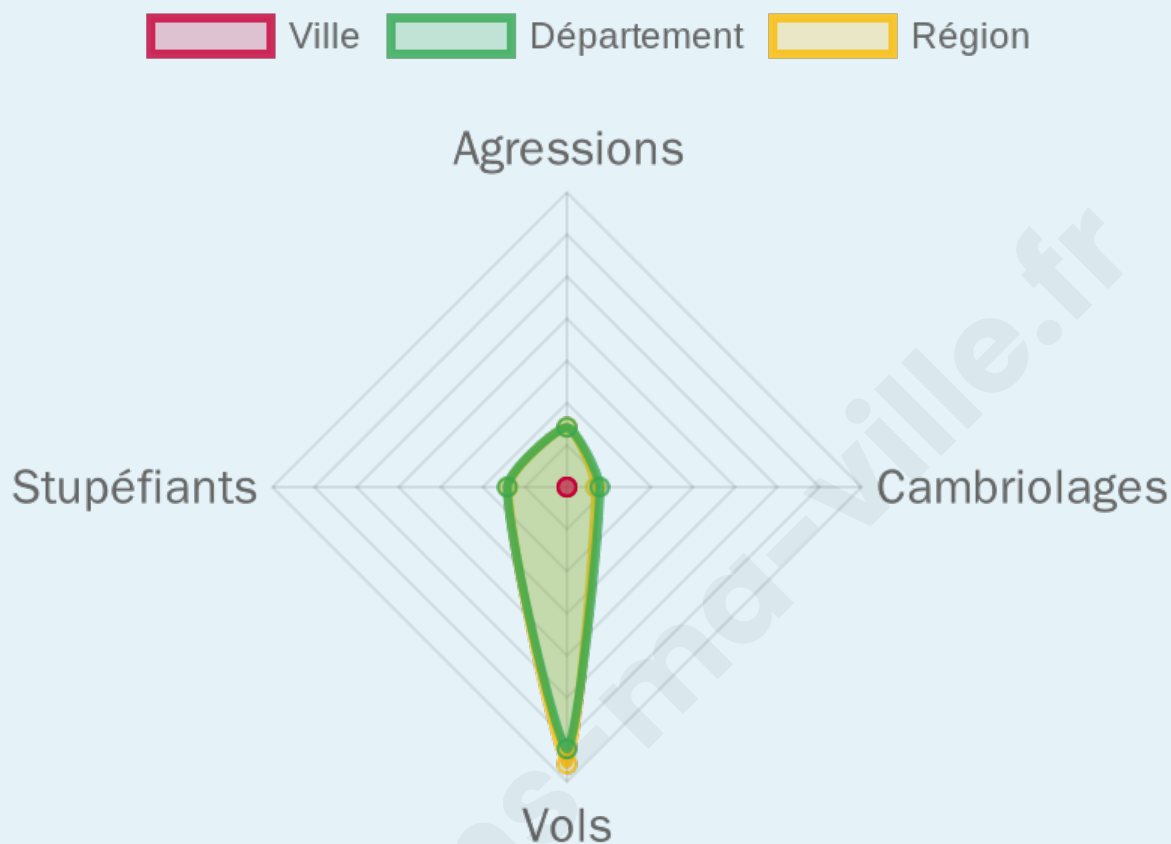
0

## Evolution du nombre d'infractions



## Pour comparer

(en proportion du nombre d'habitants)



Sources : Bases statistiques communale, départementale et régionale de la délinquance enregistrée par la police et la gendarmerie nationales selon les dernières parutions officielles de 2025 portant sur l'année 2024 ([data.gouv](https://data.gouv.fr)).

Agressions physiques / sexuelles : Violences sexuelles, coups et blessures volontaires intrafamiliaux, coups et blessures volontaires, autres coups, blessures volontaires et vols violents sans arme.

Cambriolages : Cambriolages de logements.

Vols : Vols avec armes, vols d'accessoires sur véhicules, vols dans les véhicules, vols de véhicules, vols sans violence contre des personnes, destructions, dégradations volontaires et escroqueries.

Stupéfiants : Trafic de stupéfiants dont (AFD) et usage de stupéfiants.

# Services à la population



## Commerce

Hypermarché	X <a href="#">Gap</a> 39km
Supermarché	X <a href="#">Châtillon-en-Diois</a> 17km
Superette	1
Boulangerie	X <a href="#">Saint-Maurice-en-Trièves</a> 2km
Boucherie	1
Restaurant	4
Garage	X <a href="#">Prébois</a> 4km
Station-service	X <a href="#">Mens</a> 9km
Banque	X <a href="#">Mens</a> 9km
La poste	X <a href="#">La Mure</a> 18km
Coiffeur	X <a href="#">Mens</a> 9km
Tabac	X <a href="#">Châtillon-en-Diois</a> 17km
Bars / discothèque	X <a href="#">Montboucher-sur-Jabron</a> 6km
Bibliothèque	X <a href="#">Châtillon-en-Diois</a> 17km
Cinéma	X <a href="#">Dévoluy</a> 18km
Vétérinaire	X <a href="#">Cornillon-en-Trièves</a> 10km



## Santé

Pharmacie	X <a href="#">Mens</a> 9km
Hôpital	X <a href="#">La Mure</a> 19km
Laboratoire d'analyses médicales	X <a href="#">La Mure</a> 19km
Etablissement pour handicapé	X <a href="#">La Mure</a> 18km
EHPA	X <a href="#">Mens</a> 9km
Médecin	X <a href="#">Mens</a> 9km
Dentiste	X <a href="#">Quet-en-Beaumont</a> 17km
Chirurgien	X <a href="#">La Mure</a> 19km
Dermatologue	X <a href="#">Gap</a> 38km
Anesthésiste	X <a href="#">Gap</a> 37km
Gastro-entérologue	X <a href="#">Gap</a> 37km
Gynécologue	X <a href="#">Claix</a> 41km
Cancérologue	X <a href="#">Valence</a> 64km
Neurologue	X <a href="#">Die</a> 25km
Ophtalmologue	X <a href="#">Gap</a> 37km
ORL	X <a href="#">Gap</a> 37km
Cardiologue	X <a href="#">Monestier-de-Clermont</a> 19km
Pédiatre	X <a href="#">Claix</a> 41km
Pneumologue	X <a href="#">Échirolles</a> 44km
Psychologue	X <a href="#">Mens</a> 8km
Radiologue	X <a href="#">Saint-Julien-en-Champsaur</a> 37km
Rhumatologue	X <a href="#">Gap</a> 38km
Sage-femme	X <a href="#">Menglon</a> 18km



## Éducation

Crèche	X <a href="#">Mens</a> 9km
Ecole maternelle Public	X <a href="#">Saint-Maurice-en-Trièves</a> 2km
Ecole maternelle Privé	X <a href="#">Grenoble</a> 47km
Ecole primaire Public	X <a href="#">Le Monestier-du-Percy</a> 5km
Ecole primaire Privé	X <a href="#">Mens</a> 9km
Collège Public	X <a href="#">Mens</a> 9km
Collège Privé	X <a href="#">La Mure</a> 19km
Lycée Public	X <a href="#">La Mure</a> 19km
Lycée Privé	X <a href="#">La Mure</a> 19km

Sources : Base Sirene des entreprises et de leurs établissements selon les dernières parutions officielles de 2025 portant sur l'année 2024 ([data.gouv](#)). Liste, localisation et tarifs des professionnels de santé selon les dernières parutions officielles de 2025 portant sur l'année 2024 ([opendatasoft](#)) et FINISS Extraction du Fichier des établissements selon les dernières parutions officielles de 2025 portant sur l'année 2024 ([data.gouv](#)). Adresse et géolocalisation des établissements d'enseignement du premier et second degrés selon les dernières parutions officielles de 2025 portant sur l'année 2024 ([data.education.gouv](#))

## Villes autour de Lalley

Ville	Habitants	Superficie	Pop densité	Pop active	Taux chômage	Revenu moyen	Prix immobilier
Saint-Maurice-en-Trièves	180	12 km <sup>2</sup>	15 h/km <sup>2</sup>	48.3%	5.6%	22 660 €/an	1 380 €/m <sup>2</sup>
Prébois	170	16 km <sup>2</sup>	11 h/km <sup>2</sup>	42.9%	4.7%	21 620 €/an	1 324 €/m <sup>2</sup>
Le Monestier-du-Percy	254	15 km <sup>2</sup>	17 h/km <sup>2</sup>	34.3%	2.8%	19 480 €/an	682 €/m <sup>2</sup>
Percy	167	15 km <sup>2</sup>	11 h/km <sup>2</sup>	47.9%	6%	18 290 €/an	625 €/m <sup>2</sup>
Tréminis	198	49 km <sup>2</sup>	4 h/km <sup>2</sup>	37.9%	3%	20 340 €/an	1 017 €/m <sup>2</sup>
Saint-Baudille-et-Pipet	256	36 km <sup>2</sup>	7 h/km <sup>2</sup>	42.6%	1.2%	24 120 €/an	2 048 €/m <sup>2</sup>
Mens	1 415	28 km <sup>2</sup>	51 h/km <sup>2</sup>	40.6%	4.9%	21 620 €/an	1 320 €/m <sup>2</sup>
Cornillon-en-Trièves	173	13 km <sup>2</sup>	13 h/km <sup>2</sup>	49.7%	3.5%	22 380 €/an	1 948 €/m <sup>2</sup>
Lus-la-Croix-Haute (1 avis)	523	87 km <sup>2</sup>	6 h/km <sup>2</sup>	44.6%	5%	19 400 €/an	950 €/m <sup>2</sup>
Glandage	114	52 km <sup>2</sup>	2 h/km <sup>2</sup>	39.5%	6.1%	14 570 €/an	NC
Clelles (1 avis)	596	20 km <sup>2</sup>	30 h/km <sup>2</sup>	45.1%	4.2%	21 060 €/an	1 655 €/m <sup>2</sup>
Lavars	172	14 km <sup>2</sup>	12 h/km <sup>2</sup>	47.1%	6.4%	21 900 €/an	1 840 €/m <sup>2</sup>
Chichillianne	336	62 km <sup>2</sup>	5 h/km <sup>2</sup>	40.2%	2.4%	24 060 €/an	1 122 €/m <sup>2</sup>
Saint-Martin-de-Clelles (1 avis)	184	14 km <sup>2</sup>	13 h/km <sup>2</sup>	43.5%	4.3%	21 790 €/an	1 966 €/m <sup>2</sup>
Saint-Jean-d'Hérans	318	17 km <sup>2</sup>	19 h/km <sup>2</sup>	44%	3.5%	23 470 €/an	1 400 €/m <sup>2</sup>

# Avis sur la ville de Lalley



## Moyenne par critère



## Villes autour de Lalley

Ville	Note globale	Sécurité	Éducation	Sport Loisir	Environnement	Vie pratique
Saint-Maurice-en-Trièves	-	-	-	-	-	-
Prébois	-	-	-	-	-	-
Le Monestier-du-Percy	-	-	-	-	-	-
Percy	-	-	-	-	-	-
Tréminis	-	-	-	-	-	-
Saint-Baudille-et-Pipet	-	-	-	-	-	-
Mens	-	-	-	-	-	-
Cornillon-en-Trièves	-	-	-	-	-	-
Lus-la-Croix-Haute (1 avis)	<b>5.0</b>	<b>5.0</b>	<b>5.0</b>	<b>5.0</b>	<b>5.0</b>	<b>5.0</b>
Glandage	-	-	-	-	-	-
Clelles (1 avis)	<b>5.0</b>	<b>5.0</b>	<b>5.0</b>	<b>5.0</b>	<b>5.0</b>	<b>5.0</b>
Lavars	-	-	-	-	-	-
Chichilianne	-	-	-	-	-	-
Saint-Martin-de-Clelles (1 avis)	<b>4.0</b>	<b>5.0</b>	3.0	<b>4.0</b>	<b>5.0</b>	3.0
Saint-Jean-d'Hérans	-	-	-	-	-	-



# **Vous aimez votre ville ? Notez-la !**

Et faites-nous part de vos remarques constructives



Avec

**BIEN** dans ma **VILLE** 