



Version web

Ville de Lalleu

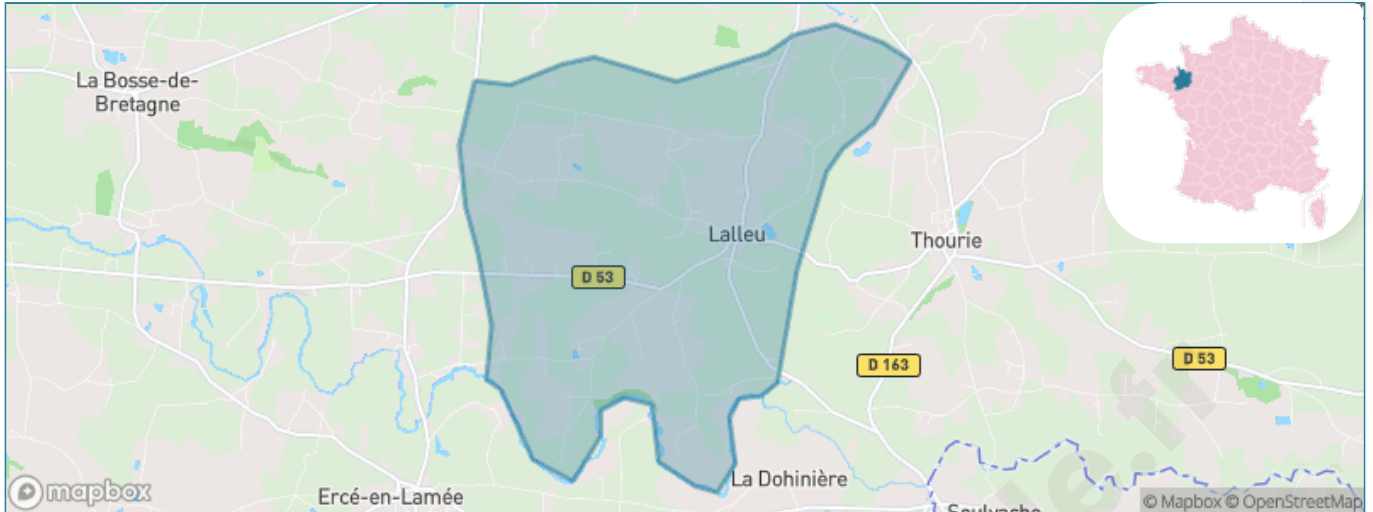
Présenté par

BIEN dans
ma **VILLE** 

Sommaire

Situation géographique	3
Statistiques sur la population	4
Evolution du nombre d'habitants	4
Tranche d'âge	5
0-14 ans	5
15-29 ans	5
30-44 ans	5
45-59 ans	5
60-74 ans	5
75-89 ans	5
90 ans et +	5
Activité professionnelle	5
Agriculteurs	5
Artisans, Commerçants	5
Cadres et sup.	5
Professions intermédiaires	5
Employé	5
Ouvrier	5
Retraité	5
Autres	5
Niveau de diplôme	6
Sans diplôme ou CEP	6
Brevet, BEPC, DNB	6
CAP-BEP ou équivalent	6
BAC ou équivalent	6
BAC+2	6
BAC+3 ou +4	6
BAC+5 ou plus	6
Composition des ménages	6
Couple sans enfant	6
Couple avec enfant(s)	6
Famille monoparentale	6
Colocation / Autre	6
Personnes seules	6
Profils électoraux	7
Premier tour	7
Sécurité	8
Evolution du nombre d'infractions	8
Pour comparer	9
Services à la population	10
Commerce	10
Éducation	10
Villes autour de Lalleu	12

Situation géographique



i Informations clés

- **Région :** Bretagne
- **Département :** Ile-et-Vilaine
- **Code postal :** 35320
- **Superficie :** 15 km²



Statistiques sur la population



Nombre d'habitants

593



Age moyen

40 ans



Pop active

48.6%



Taux chômage

5.5%



Pop densité

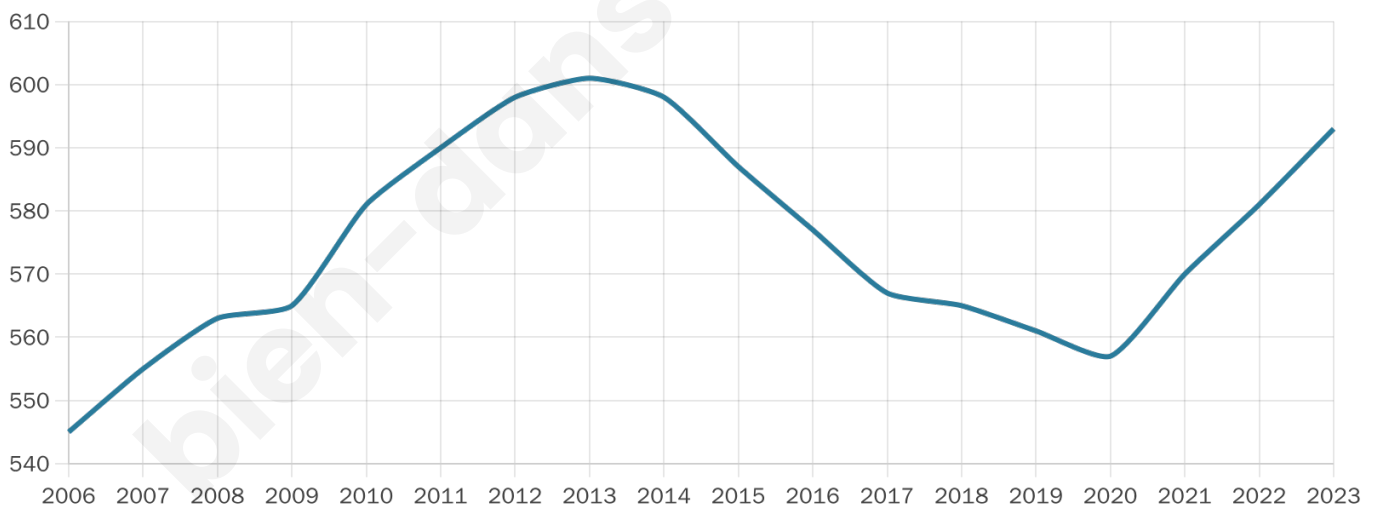
40 h/km²



Revenu moyen

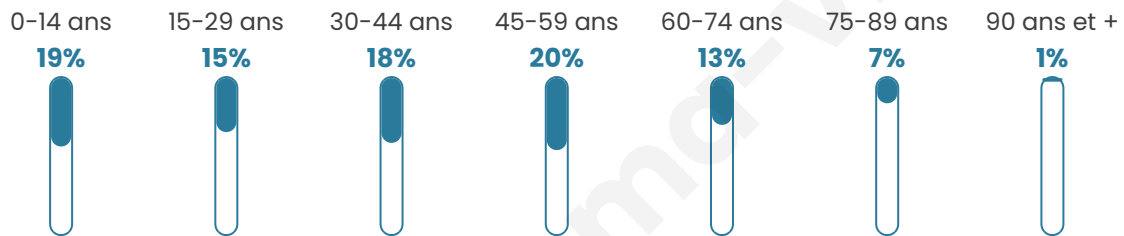
20 940 €/an

Evolution du nombre d'habitants

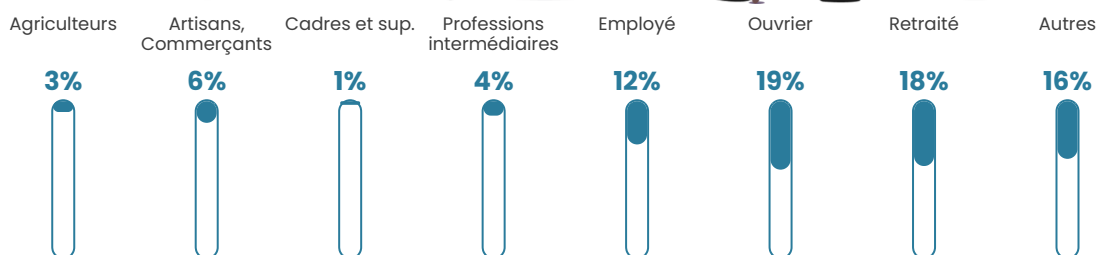


Sources : Institut national de la statistique et des études économiques (insee) selon Les dernières parutions officielles de 2024 portant sur les années 2020, 2021 et 2022.


Tranche d'âge




Activité professionnelle



Niveau de diplôme















Composition des ménages



Profils électoraux



Premier tour

	Emmanuel MACRON	25.48 %
	Jean-Luc MÉLENCHON	25.16 %
	Marine LE PEN	24.84 %
	Jean LASSALLE	4.78 %
	Nicolas DUPONT-AIGNAN	3.50 %
	Éric ZEMMOUR	2.87 %
	Yannick JADOT	2.87 %
	Fabien ROUSSEL	2.55 %
	Anne HIDALGO	2.55 %
	Valérie PÉCRESSE	2.55 %
	Philippe POUTOU	1.59 %
	Nathalie ARTHAUD	1.27 %

425 inscrits

Participation : 76%
Votes blancs : 2.17%
Votes nuls : 0.62%

Second tour

	Emmanuel MACRON	54,64 %
	Marine LE PEN	45,36 %

424 inscrits

Participation : 74.76%
Votes blancs : 8.2%
Votes nuls : 3.47%

Sécurité



Agressions physiques / sexuelles

0



Cambriolages

0



Vols / dégradations

0



Stupéfiants

0

Evolution du nombre d'infractions



Pour comparer

(en proportion du nombre d'habitants)



Sources : Bases statistiques communale, départementale et régionale de la délinquance enregistrée par la police et la gendarmerie nationales selon les dernières parutions officielles de 2025 portant sur l'année 2024 ([data.gouv](https://data.gouv.fr)).

Agressions physiques / sexuelles : Violences sexuelles, coups et blessures volontaires intrafamiliaux, coups et blessures volontaires, autres coups, blessures volontaires et vols violents sans arme.

Cambriolages : Cambriolages de logements.

Vols : Vols avec armes, vols d'accessoires sur véhicules, vols dans les véhicules, vols de véhicules, vols sans violence contre des personnes, destructions, dégradations volontaires et escroqueries.

Stupéfiants : Trafic de stupéfiants dont (AFD) et usage de stupéfiants.

Services à la population



Commerce

Hypermarché	X Janzé 12km
Supermarché	X Janzé 12km
Superette	X Ercé-en-Lamée 4km
Boulangerie	2
Boucherie	X Ercé-en-Lamée 4km
Restaurant	X La Couyère 4km
Garage	X Ercé-en-Lamée 4km
Station-service	X Brie 11km
Banque	1
La poste	1
Coiffeur	1
Tabac	X Martigné-Ferchaud 15km
Bars / discothèque	1
Bibliothèque	X Sion-les-Mines 14km
Cinéma	X Janzé 12km
Vétérinaire	X Thourie 4km



Santé

Pharmacie	X Ercé-en-Lamée 4km
Hôpital	X Châteaubriant 17km
Laboratoire d'analyses médicales	X Janzé 12km
Etablissement pour handicapé	X Coësmes 6km
EHPA	X Le Sel-de-Bretagne 8km
Médecin	X Ercé-en-Lamée 4km
Dentiste	X Ercé-en-Lamée 4km
Chirurgien	X Retiers 12km
Dermatologue	X Chartres-de-Bretagne 25km
Anesthésiste	X Châteaubriant 17km
Gastro-entérologue	X Châteaubriant 17km
Gynécologue	X Rougé 14km
Cancérologue	X Saint-Grégoire 35km
Neurologue	X Vern-sur-Seiche 23km
Ophtalmologue	X Châteaubriant 18km
ORL	X La Guerche-de-Bretagne 23km
Cardiologue	X Châteaubriant 18km
Pédiatre	X Rennes 28km
Pneumologue	X Cesson-Sévigné 32km
Psychologue	X Vern-sur-Seiche 23km
Radiologue	X Vern-sur-Seiche 23km
Rhumatologue	X Châteaubriant 18km
Sage-femme	X Janzé 12km



Éducation

Crèche	X Tresboeuf 4km
Ecole maternelle Public	1
Ecole maternelle Privé	X Eancé 21km
Ecole primaire Public	X Thourie 3km
Ecole primaire Privé	X Ercé-en-Lamée 4km
Collège Public	X Janzé 12km
Collège Privé	X Janzé 12km
Lycée Public	X Bain-de-Bretagne 13km
Lycée Privé	X Bain-de-Bretagne 12km

Sources : Base Sirene des entreprises et de leurs établissements selon les dernières parutions officielles de 2025 portant sur l'année 2024 ([data.gouv](#)). Liste, localisation et tarifs des professionnels de santé selon les dernières parutions officielles de 2025 portant sur l'année

2024 ([opendatasoft](#)) et FINISS Extraction du Fichier des établissements selon les dernières parutions officielles de 2025 portant sur l'année 2024 ([data.gouv](#)). Adresse et géolocalisation des établissements d'enseignement du premier et second degrés selon les dernières parutions officielles de 2025 portant sur l'année 2024 ([data.education.gouv](#))

bien-dans-ma-ville.fr

Villes autour de Lalleu

Ville	Habitants	Superficie	Pop densité	Pop active	Taux chômage	Revenu moyen	Prix immobilier
Thourie (1 avis)	868	24 km ²	36 h/km ²	50.2%	3.8%	21 860 €/an	1 082 €/m ²
Tresboeuf	1 234	25 km ²	49 h/km ²	50.5%	3.5%	22 170 €/an	1 279 €/m ²
La Couyère	448	11 km ²	41 h/km ²	55.8%	6.5%	22 730 €/an	1 378 €/m ²
Ercé-en-Lamée	1 566	39 km ²	40 h/km ²	48%	3.1%	21 490 €/an	1 352 €/m ²
Soulvache	338	11 km ²	31 h/km ²	51.5%	5%	20 930 €/an	855 €/m ²
Teillay (1 avis)	1 117	26 km ²	43 h/km ²	47.8%	3.6%	21 330 €/an	1 072 €/m ²
Sainte-Colombe	368	7 km ²	53 h/km ²	48.6%	2.7%	22 730 €/an	1 295 €/m ²
La Bosse-de-Bretagne (1 avis)	696	10 km ²	70 h/km ²	53%	4.3%	22 800 €/an	1 288 €/m ²
Coësmes	1 426	23 km ²	62 h/km ²	47.1%	3.7%	21 820 €/an	1 087 €/m ²
Saulnières	801	10 km ²	80 h/km ²	51.2%	3%	22 090 €/an	1 505 €/m ²
Rougé (1 avis)	2 146	56 km ²	38 h/km ²	44.2%	3.8%	21 460 €/an	990 €/m ²
Fercé (1 avis)	517	22 km ²	24 h/km ²	42.7%	6%	20 890 €/an	1 068 €/m ²
Le Theil-de-Bretagne	1 731	24 km ²	72 h/km ²	49.6%	3.6%	23 000 €/an	1 628 €/m ²
Le Petit-Fougeray	901	9 km ²	100 h/km ²	57.3%	2.7%	24 160 €/an	1 797 €/m ²
Brie	988	13 km ²	76 h/km ²	55.3%	4.1%	23 840 €/an	1 728 €/m ²

bien-dans-ma-ville.fr



Vous aimez votre ville ? Notez-la !

Et faites-nous part de vos remarques constructives



Avec

BIEN dans
ma **VILLE** 