



Version web

# Ville de Lalande-de-Pomerol

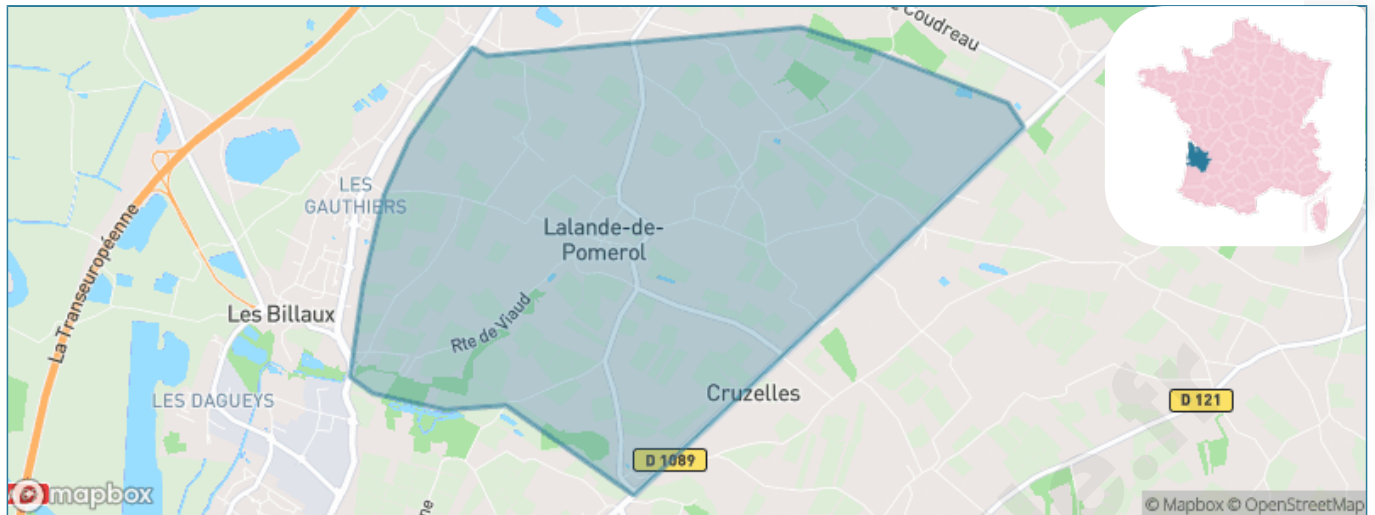
Présenté par

**BIEN** dans ma **VILLE** 

# Sommaire

Situation géographique .....	3
Statistiques sur la population .....	4
Evolution du nombre d'habitants .....	4
Tranche d'âge .....	5
0-14 ans .....	5
15-29 ans .....	5
30-44 ans .....	5
45-59 ans .....	5
60-74 ans .....	5
75-89 ans .....	5
90 ans et + .....	5
Activité professionnelle .....	5
Agriculteurs .....	5
Artisans, Commerçants .....	5
Cadres et sup. ....	5
Professions intermédiaires .....	5
Employé .....	5
Ouvrier .....	5
Retraité .....	5
Autres .....	5
Niveau de diplôme .....	6
Sans diplôme ou CEP .....	6
Brevet, BEPC, DNB .....	6
CAP-BEP ou équivalent .....	6
BAC ou équivalent .....	6
BAC+2 .....	6
BAC+3 ou +4 .....	6
BAC+5 ou plus .....	6
Composition des ménages .....	6
Couple sans enfant .....	6
Couple avec enfant(s) .....	6
Famille monoparentale .....	6
Colocation / Autre .....	6
Personnes seules .....	6
Profils électoraux .....	7
Premier tour .....	7
Sécurité .....	8
Evolution du nombre d'infractions .....	8
Pour comparer .....	9
Services à la population .....	10
Commerce .....	10
Éducation .....	10
Villes autour de Lalande-de-Pomerol .....	11

# Situation géographique



## i Informations clés

- **Région** : Nouvelle-Aquitaine
- **Département** : Gironde
- **Code postal** : 33500
- **Superficie** : 8 km<sup>2</sup>



# Statistiques sur la population



Nombre d'habitants

**618**



Age moyen

**45 ans**



Pop active

**46.8%**



Taux chômage

**5.4%**



Pop densité

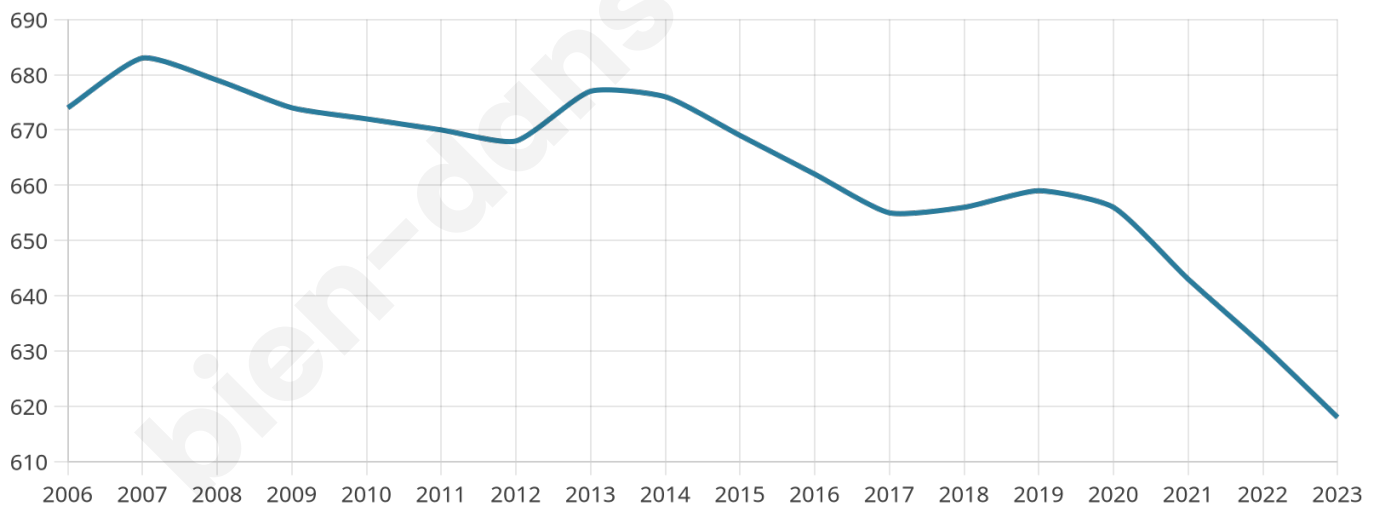
**77 h/km<sup>2</sup>**



Revenu moyen

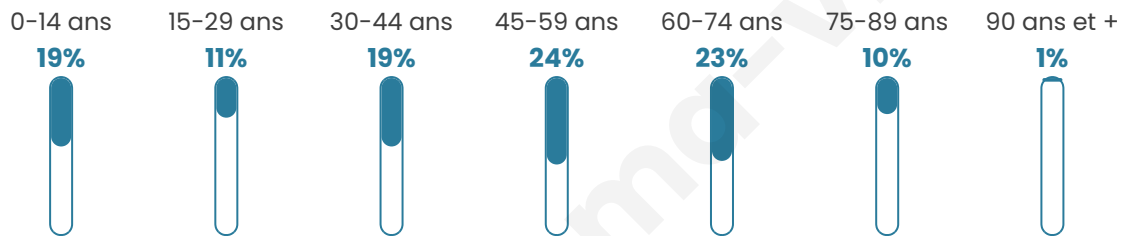
**24 080 €/an**

## Evolution du nombre d'habitants

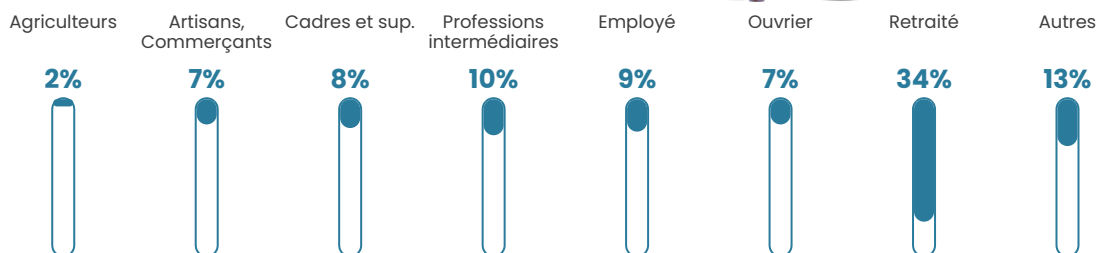


Sources : Institut national de la statistique et des études économiques (insee) selon Les dernières parutions officielles de 2024 portant sur les années 2020, 2021 et 2022.


## Tranche d'âge




## Activité professionnelle



## Niveau de diplôme





## Composition des ménages



# Profils électoraux

## Premier tour

	Marine LE PEN	28.02 %
	Emmanuel MACRON	22.88 %
	Jean-Luc MÉLENCHON	14.14 %
	Éric ZEMMOUR	11.83 %
	Valérie PÉCRESE	5.91 %
	Jean LASSALLE	5.40 %
	Yannick JADOT	4.88 %
	Anne HIDALGO	2.83 %
	Nicolas DUPONT-AIGNAN	2.06 %
	Fabien ROUSSEL	1.29 %
	Philippe POUTOU	0.51 %
	Nathalie ARTHAUD	0.26 %



### 497 inscrits

Participation : 80.89%

Votes blancs : 2.74%

Votes nuls : 0.50%

## Second tour

	Emmanuel MACRON	42,78 %
	Marine LE PEN	57,22 %

### 496 inscrits

Participation : 81.45%

Votes blancs : 8.91%

Votes nuls : 1.98%

# Sécurité



Agressions physiques / sexuelles

0



Cambriolages

0



Vols / dégradations

0



Stupéfiants

0

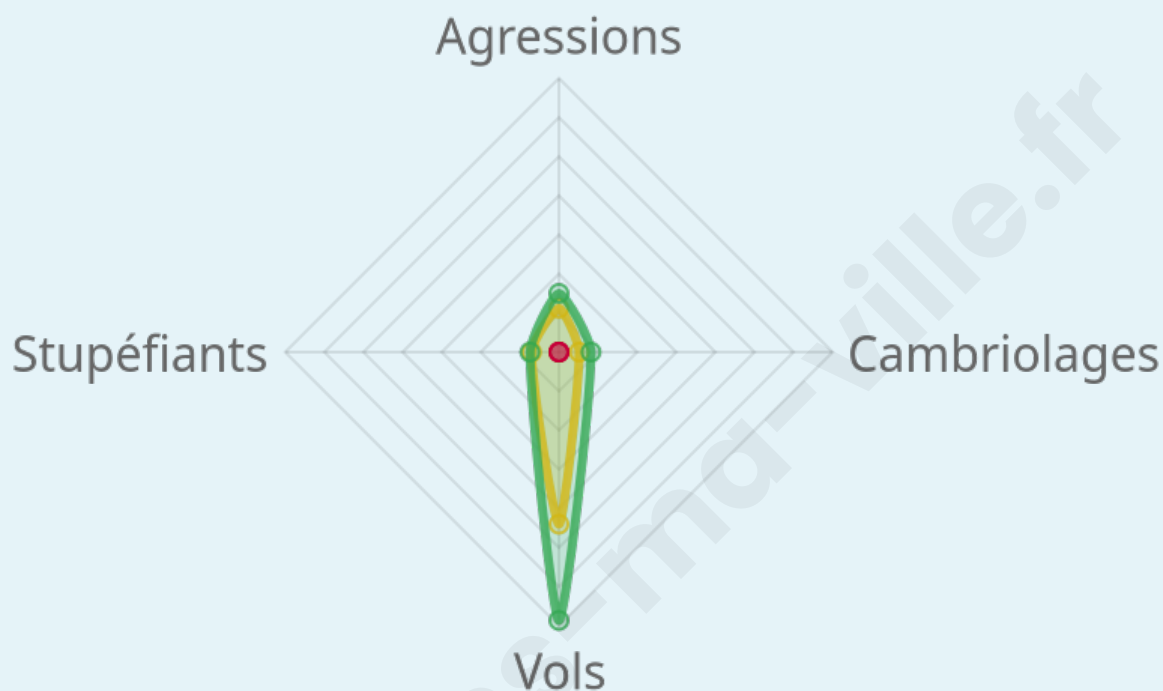
## Evolution du nombre d'infractions



## Pour comparer

(en proportion du nombre d'habitants)

Ville  Département  Région



Sources : Bases statistiques communale, départementale et régionale de la délinquance enregistrée par la police et la gendarmerie nationales selon les dernières parutions officielles de 2025 portant sur l'année 2024 ([data.gouv](https://data.gouv.fr)).

Agressions physiques / sexuelles : Violences sexuelles, coups et blessures volontaires intrafamiliaux, coups et blessures volontaires, autres coups, blessures volontaires et vols violents sans arme.

Cambriolages : Cambriolages de logements.

Vols : Vols avec armes, vols d'accessoires sur véhicules, vols dans les véhicules, vols de véhicules, vols sans violence contre des personnes, destructions, dégradations volontaires et escroqueries.

Stupéfiants : Trafic de stupéfiants dont (AFD) et usage de stupéfiants.

# Services à la population



## Commerce

Hypermarché	X <a href="#">Libourne</a> 3km
Supermarché	X <a href="#">Saint-Denis-de-Pile</a> 5km
Superette	X <a href="#">Libourne</a> 3km
Boulangerie	X <a href="#">Les Billaux</a> 2km
Boucherie	X <a href="#">Les Billaux</a> 2km
Restaurant	X <a href="#">Pomerol</a> 2km
Garage	1
Station-service	X <a href="#">Libourne</a> 5km
Banque	X <a href="#">Libourne</a> 4km
La poste	X <a href="#">Les Billaux</a> 2km
Coiffeur	X <a href="#">Les Billaux</a> 2km
Tabac	X <a href="#">Saint-Denis-de-Pile</a> 4km
Bars / discothèque	X <a href="#">Libourne</a> 2km
Bibliothèque	X <a href="#">Coutras</a> 11km
Cinéma	X <a href="#">Libourne</a> 5km
Vétérinaire	X <a href="#">Libourne</a> 3km



## Santé

Pharmacie	X <a href="#">Libourne</a> 4km
Hôpital	X <a href="#">Libourne</a> 3km
Laboratoire d'analyses médicales	X <a href="#">Libourne</a> 5km
Etablissement pour handicapé	X <a href="#">Libourne</a> 2km
EHPA	X <a href="#">Libourne</a> 3km
Médecin	X <a href="#">Les Billaux</a> 2km
Dentiste	X <a href="#">Libourne</a> 4km
Chirurgien	X <a href="#">Libourne</a> 4km
Dermatologue	X <a href="#">Libourne</a> 3km
Anesthésiste	X <a href="#">Libourne</a> 4km
Gastro-entérologue	X <a href="#">Saint-André-de-Cubzac</a> 19km
Gynécologue	X <a href="#">Libourne</a> 4km
Cancérologue	X <a href="#">Bordeaux</a> 31km
Neurologue	X <a href="#">Libourne</a> 5km
Ophtalmologue	X <a href="#">Libourne</a> 3km
ORL	X <a href="#">Libourne</a> 4km
Cardiologue	X <a href="#">Libourne</a> 3km
Pédiatre	X <a href="#">Libourne</a> 4km
Pneumologue	X <a href="#">Libourne</a> 5km
Psychologue	X <a href="#">Libourne</a> 5km
Radiologue	X <a href="#">Libourne</a> 4km
Rhumatologue	X <a href="#">Libourne</a> 4km
Sage-femme	X <a href="#">Saint-Denis-de-Pile</a> 4km



## Éducation

Crèche	1
Ecole maternelle Public	X <a href="#">Pomerol</a> 3km
Ecole maternelle Privé	X <a href="#">Bordeaux</a> 31km
Ecole primaire Public	1
Ecole primaire Privé	X <a href="#">Libourne</a> 5km
Collège Public	X <a href="#">Libourne</a> 3km
Collège Privé	X <a href="#">Libourne</a> 5km
Lycée Public	X <a href="#">Montagne</a> 3km
Lycée Privé	X <a href="#">Fronsac</a> 5km

Sources : Base Sirene des entreprises et de leurs établissements selon les dernières parutions officielles de 2025 portant sur l'année 2024 ([data.gouv](#)). Liste, localisation et tarifs des professionnels de santé selon les dernières parutions officielles de 2025 portant sur l'année 2024 ([opendatasoft](#)) et FINISS Extraction du Fichier des établissements selon les dernières parutions officielles de 2025 portant sur l'année 2024 ([data.gouv](#)). Adresse et géolocalisation des établissements d'enseignement du premier et second degrés selon les dernières parutions officielles de 2025 portant sur l'année 2024 ([data.education.gouv](#))

## Villes autour de Lalande-de-Pomerol

Ville	Habitants	Superficie	Pop densité	Pop active	Taux chômage	Revenu moyen	Prix immobilier
Les Billaux (1 avis)	1 174	6 km <sup>2</sup>	196 h/km <sup>2</sup>	48.7%	3.8%	23 670 €/an	1 791 €/m <sup>2</sup>
Pomerol	608	6 km <sup>2</sup>	101 h/km <sup>2</sup>	47%	4.4%	23 330 €/an	2 039 €/m <sup>2</sup>
Néac	331	6 km <sup>2</sup>	55 h/km <sup>2</sup>	50.5%	6.6%	24 290 €/an	1 774 €/m <sup>2</sup>
Savignac-de-l'Isle	612	4 km <sup>2</sup>	153 h/km <sup>2</sup>	40.7%	3.4%	23 470 €/an	1 794 €/m <sup>2</sup>
Saillans	369	6 km <sup>2</sup>	62 h/km <sup>2</sup>	49.3%	4.3%	24 370 €/an	2 950 €/m <sup>2</sup>
Libourne (55 avis)	25 036	20 km <sup>2</sup>	1 252 h/km <sup>2</sup>	43.3%	7.1%	20 860 €/an	2 186 €/m <sup>2</sup>
Bonzac (2 avis)	805	7 km <sup>2</sup>	115 h/km <sup>2</sup>	44.8%	4%	24 330 €/an	1 622 €/m <sup>2</sup>
Saint-Denis-de-Pile (2 avis)	5 955	28 km <sup>2</sup>	213 h/km <sup>2</sup>	41.1%	5.4%	21 860 €/an	1 750 €/m <sup>2</sup>
Les Artigues-de-Lussac	1 119	10 km <sup>2</sup>	112 h/km <sup>2</sup>	50.8%	6%	22 970 €/an	2 108 €/m <sup>2</sup>
Fronsac	1 130	15 km <sup>2</sup>	75 h/km <sup>2</sup>	42.1%	3.5%	23 270 €/an	2 012 €/m <sup>2</sup>
Galgon (7 avis)	3 144	15 km <sup>2</sup>	210 h/km <sup>2</sup>	45.9%	5.6%	22 490 €/an	2 055 €/m <sup>2</sup>
Montagne (3 avis)	1 510	26 km <sup>2</sup>	58 h/km <sup>2</sup>	49.7%	4.5%	23 230 €/an	1 784 €/m <sup>2</sup>
Saint-Aignan	192	2 km <sup>2</sup>	96 h/km <sup>2</sup>	45.8%	5.2%	23 940 €/an	2 550 €/m <sup>2</sup>
Villegouge	1 325	13 km <sup>2</sup>	102 h/km <sup>2</sup>	48.2%	5.4%	23 370 €/an	1 738 €/m <sup>2</sup>
Lussac	1 151	23 km <sup>2</sup>	50 h/km <sup>2</sup>	50.4%	5.3%	21 680 €/an	2 155 €/m <sup>2</sup>

bien-dans-ma-ville.fr



# Vous aimez votre ville ? Notez-la !

Et faites-nous part de vos remarques constructives



Avec

**BIEN** dans  
ma **VILLE** 