



Version web

Ville de Laissac-Sévérac l'Église

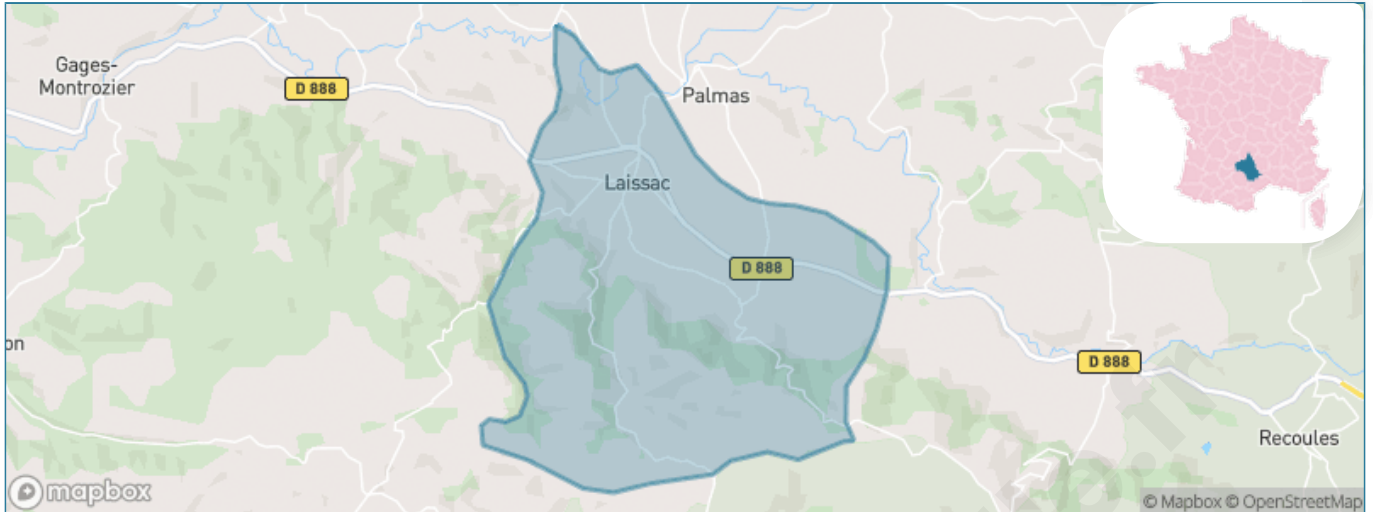
Présenté par

BIEN dans
ma **VILLE** 

Sommaire

Situation géographique	3
Statistiques sur la population	4
Evolution du nombre d'habitants	4
Tranche d'âge	5
0-14 ans	5
15-29 ans	5
30-44 ans	5
45-59 ans	5
60-74 ans	5
75-89 ans	5
90 ans et +	5
Activité professionnelle	5
Agriculteurs	5
Artisans, Commerçants	5
Cadres et sup.	5
Professions intermédiaires	5
Employé	5
Ouvrier	5
Retraité	5
Autres	5
Niveau de diplôme	6
Sans diplôme ou CEP	6
Brevet, BEPC, DNB	6
CAP-BEP ou équivalent	6
BAC ou équivalent	6
BAC+2	6
BAC+3 ou +4	6
BAC+5 ou plus	6
Composition des ménages	6
Couple sans enfant	6
Couple avec enfant(s)	6
Famille monoparentale	6
Colocation / Autre	6
Personnes seules	6
Profil électoraux	7
Premier tour	7
Sécurité	8
Evolution du nombre d'infractions	8
Pour comparer	9
Services à la population	10
Commerce	10
Éducation	10
Villes autour de Laissac-Sévérac l'Église	11
Avis sur la ville de Laissac-Sévérac l'Église	12
Moyenne par critère	12
Villes autour de Laissac-Sévérac l'Église	12
Répartition des avis par note	12
Répartition des avis par note	12

Situation géographique



i Informations clés

- **Région** : Occitanie
- **Département** : Aveyron
- **Code postal** : 12310
- **Superficie** : 33 km²



AVEYRON



LE DÉPARTEMENT

Statistiques sur la population



Nombre d'habitants

2 141



Age moyen

46 ans



Pop active

42.7%



Taux chômage

4.6%



Pop densité

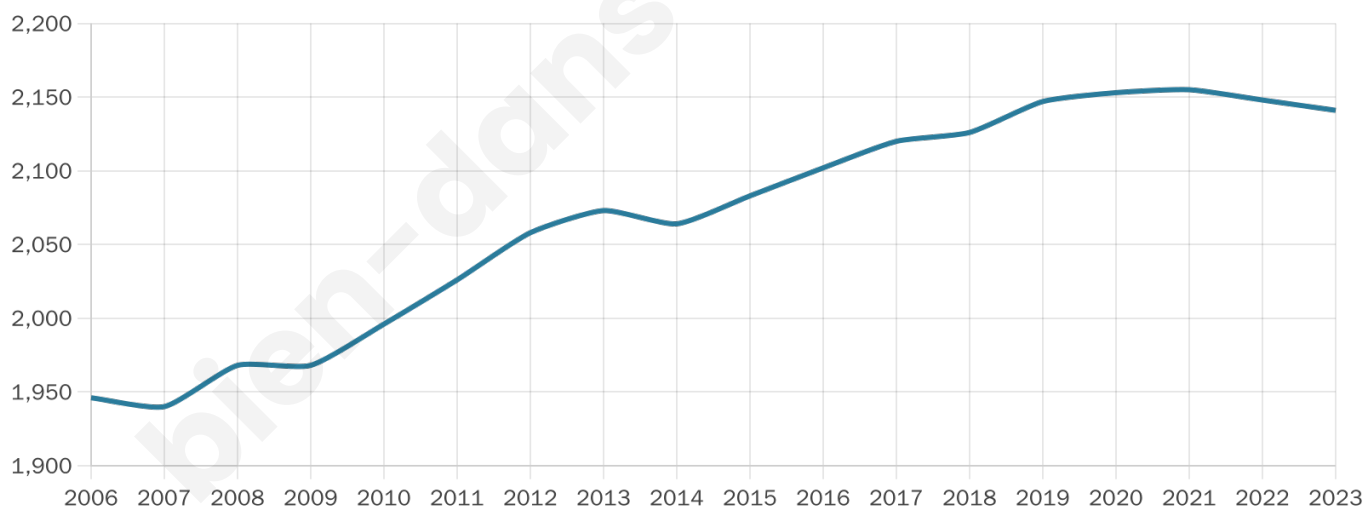
65 h/km²



Revenu moyen

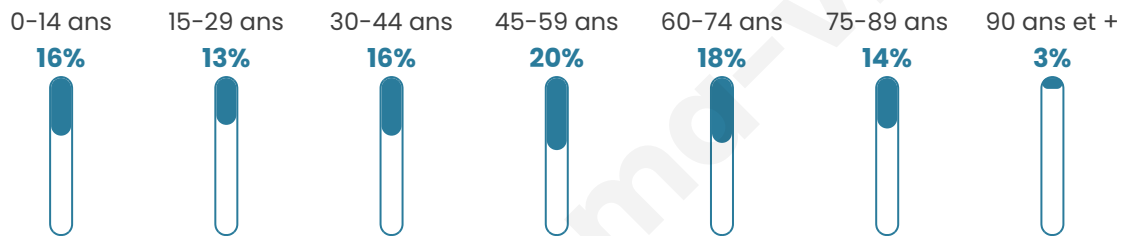
21 860 €/an

Evolution du nombre d'habitants

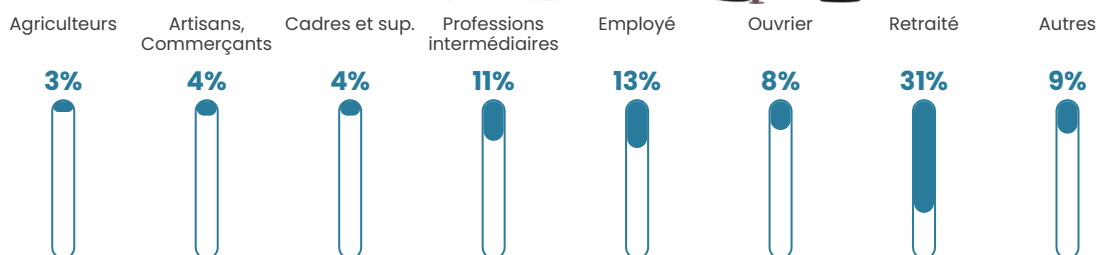


Sources : Institut national de la statistique et des études économiques (insee) selon Les dernières parutions officielles de 2024 portant sur les années 2020, 2021 et 2022.


Tranche d'âge




Activité professionnelle



Niveau de diplôme





Composition des ménages





Profils électoraux

Premier tour

	Emmanuel MACRON	29.64 %
	Marine LE PEN	23.24 %
	Jean LASSALLE	11.94 %
	Jean-Luc MÉLENCHON	11.15 %
	Valérie PÉCRESSÉ	6.48 %
	Éric ZEMMOUR	6.17 %
	Yannick JADOT	3.95 %
	Fabien ROUSSEL	2.29 %
	Anne HIDALGO	1.90 %
	Nicolas DUPONT- AIGNAN	1.74 %
	Philippe POUTOU	1.11 %
	Nathalie ARTHAUD	0.40 %

Second tour

	Emmanuel MACRON	59,64 %
	Marine LE PEN	40,36 %

1 576 inscrits

Participation : 80.96%

Votes blancs : 6.97%

Votes nuls : 2.74%

1 575 inscrits

Participation : 83.05%

Votes blancs : 1.83%

Votes nuls : 1.45%

Sécurité



Agressions physiques / sexuelles

12



Cambriolages

0



Vols / dégradations

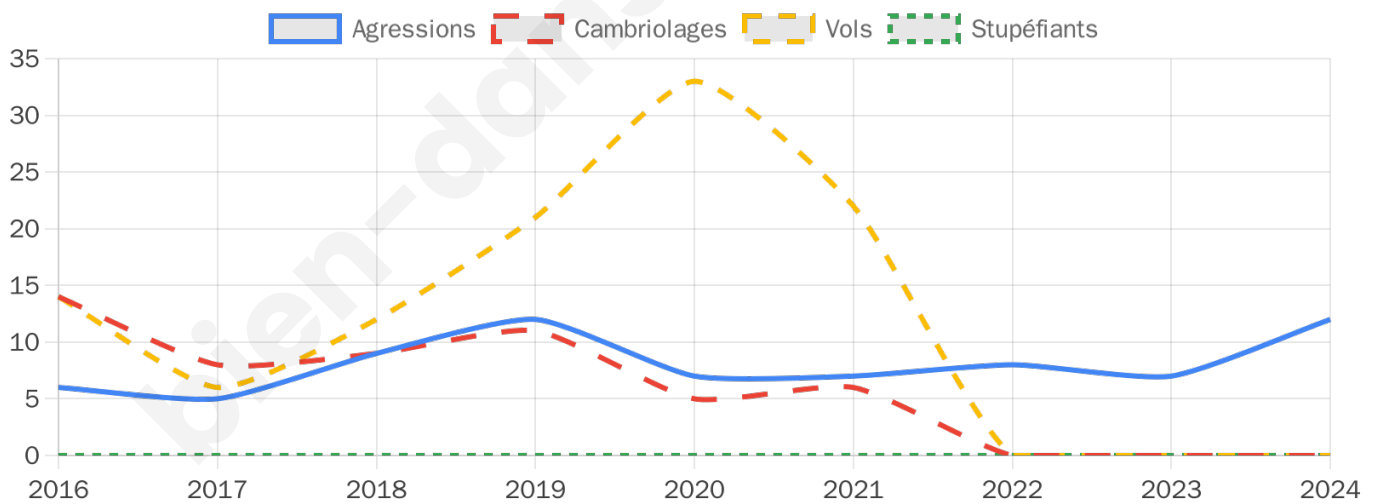
0



Stupéfiants

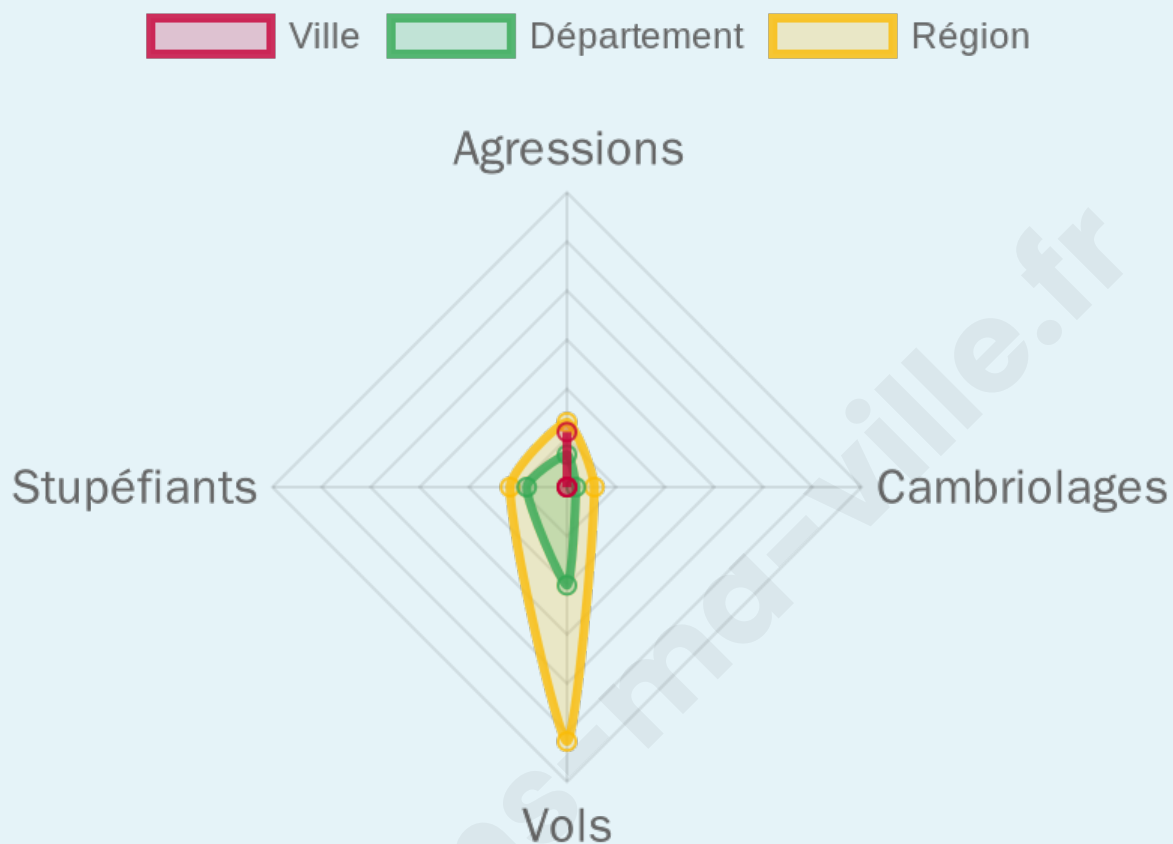
0

Evolution du nombre d'infractions



Pour comparer

(en proportion du nombre d'habitants)



Sources : Bases statistiques communale, départementale et régionale de la délinquance enregistrée par la police et la gendarmerie nationales selon les dernières parutions officielles de 2025 portant sur l'année 2024 ([data.gouv](https://data.gouv.fr)).

Agressions physiques / sexuelles : Violences sexuelles, coups et blessures volontaires intrafamiliaux, coups et blessures volontaires, autres coups, blessures volontaires et vols violents sans arme.

Cambriolages : Cambriolages de logements.

Vols : Vols avec armes, vols d'accessoires sur véhicules, vols dans les véhicules, vols de véhicules, vols sans violence contre des personnes, destructions, dégradations volontaires et escroqueries.

Stupéfiants : Trafic de stupéfiants dont (AFD) et usage de stupéfiants.

Services à la population



Commerce

Hypermarché	X Millau 35km
Supermarché	1
Superette	1
Boulangerie	2
Boucherie	2
Restaurant	4
Garage	7
Station-service	1
Banque	1
La poste	X Montrozier 9km
Coiffeur	10
Tabac	1
Bars / discothèque	5
Bibliothèque	X Pont-de-Salars 13km
Cinéma	X Espalion 16km
Vétérinaire	3



Santé

Pharmacie	1
Hôpital	X Rodez 21km
Laboratoire d'analyses médicales	X Espalion 17km
Etablissement pour handicapé	1
EHPA	1
Médecin	4
Dentiste	1
Chirurgien	X Espalion 17km
Dermatologue	X Rodez 20km
Anesthésiste	X Villefranche-de-Rouergue 63km
Gastro-entérologue	X Rodez 20km
Gynécologue	X Millau 38km
Cancérologue	X Aurillac 67km
Neurologue	X Rodez 20km
Ophtalmologue	X Rodez 20km
ORL	X Rodez 20km
Cardiologue	X Rodez 21km
Pédiatre	X Rodez 21km
Pneumologue	X Rodez 21km
Psychologue	X Espalion 17km
Radiologue	X Rodez 20km
Rhumatologue	X Rodez 20km
Sage-femme	1



Éducation

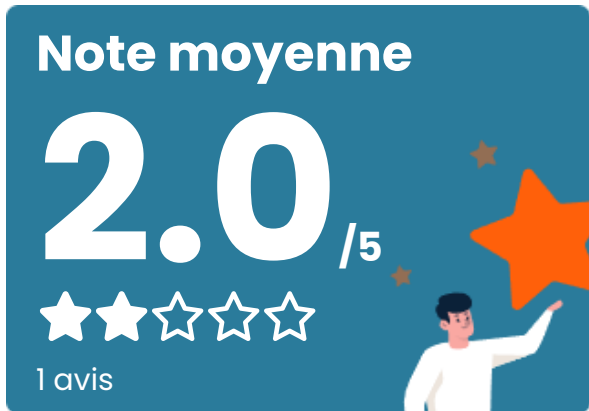
Crèche	1
Ecole maternelle Public	X Prades-Salars 13km
Ecole maternelle Privé	X Espalion 16km
Ecole primaire Public	2
Ecole primaire Privé	1
Collège Public	X Pont-de-Salars 13km
Collège Privé	1
Lycée Public	X Rodez 20km
Lycée Privé	1

Sources : Base Sirene des entreprises et de leurs établissements selon les dernières parutions officielles de 2025 portant sur l'année 2024 ([data.gouv](#)). Liste, localisation et tarifs des professionnels de santé selon les dernières parutions officielles de 2025 portant sur l'année 2024 ([opendatasoft](#)) et FINISS Extraction du Fichier des établissements selon les dernières parutions officielles de 2025 portant sur l'année 2024 ([data.gouv](#)). Adresse et géolocalisation des établissements d'enseignement du premier et second degrés selon les dernières parutions officielles de 2025 portant sur l'année 2024 ([data.education.gouv](#))

Villes autour de Laissac-Sévérac l'Église

Ville	Habitants	Superficie	Pop densité	Pop active	Taux chômage	Revenu moyen	Prix immobilier
Palmas d'Aveyron	1 026	43 km ²	24 h/km ²	45.7%	2.8%	22 030 €/an	1 109 €/m ²
Bertholène	1 043	47 km ²	22 h/km ²	46.5%	2.2%	21 800 €/an	643 €/m ²
Montrozier (1 avis)	1 717	46 km ²	37 h/km ²	47.9%	2.4%	24 720 €/an	1 425 €/m ²
Arques	159	11 km ²	14 h/km ²	50.9%	1.9%	23 840 €/an	2 040 €/m ²
Vimenes	248	21 km ²	12 h/km ²	46.4%	2.4%	21 510 €/an	2 065 €/m ²
Gabriac	561	25 km ²	22 h/km ²	43.9%	2.3%	22 390 €/an	1 132 €/m ²
Séguir	534	67 km ²	8 h/km ²	42.3%	2.1%	20 110 €/an	802 €/m ²
Le Vibal	519	25 km ²	21 h/km ²	48.6%	2.5%	21 480 €/an	2 179 €/m ²
Gaillac-d'Aveyron (2 avis)	322	29 km ²	11 h/km ²	52.2%	5%	20 600 €/an	1 447 €/m ²
Agen-d'Aveyron	1 116	22 km ²	51 h/km ²	50.2%	1.4%	25 590 €/an	1 006 €/m ²
La Loubière	1 573	28 km ²	56 h/km ²	48.5%	1.6%	26 690 €/an	1 815 €/m ²
Pierrefiche	303	17 km ²	18 h/km ²	42.9%	1.7%	20 510 €/an	1 142 €/m ²
Bozouls (2 avis)	3 001	69 km ²	43 h/km ²	46.9%	1.9%	23 480 €/an	2 199 €/m ²
Saint-Martin-de-Lenne (2 avis)	340	9 km ²	38 h/km ²	42.6%	4.4%	21 200 €/an	1 158 €/m ²
Pont-de-Salars	1 623	44 km ²	37 h/km ²	44.1%	2.2%	22 690 €/an	821 €/m ²

Avis sur la ville de Laissac-Sévérac l'Église



Moyenne par critère



Villes autour de Laissac-Sévérac l'Église

Ville	Note globale	Sécurité	Éducation	Sport Loisir	Environnement	Vie pratique
Palmas d'Aveyron	-	-	-	-	-	-
Bertholène	-	-	-	-	-	-
Montrozier (1 avis)	4.6	5.0	5.0	5.0	5.0	3.0
Arques	-	-	-	-	-	-
Vimenet	-	-	-	-	-	-
Gabriac	-	-	-	-	-	-
Séгур	-	-	-	-	-	-
Le Vibal	-	-	-	-	-	-
Gaillac-d'Aveyron (2 avis)	4.7	5.0	4.5	5.0	5.0	4.0
Agen-d'Aveyron	-	-	-	-	-	-
La Loubière	-	-	-	-	-	-
Pierrefiche	-	-	-	-	-	-
Bozouls (2 avis)	3.2	4.0	3.0	3.5	3.0	2.5
Saint-Martin-de-Lenne (2 avis)	3.7	3.5	3.5	4.0	4.0	3.5
Pont-de-Salars	-	-	-	-	-	-



Vous aimez votre ville ? Notez-la !

Et faites-nous part de vos remarques constructives



Avec

BIEN dans
ma **VILLE** 