



Version web

# Ville de Lafrimbolle

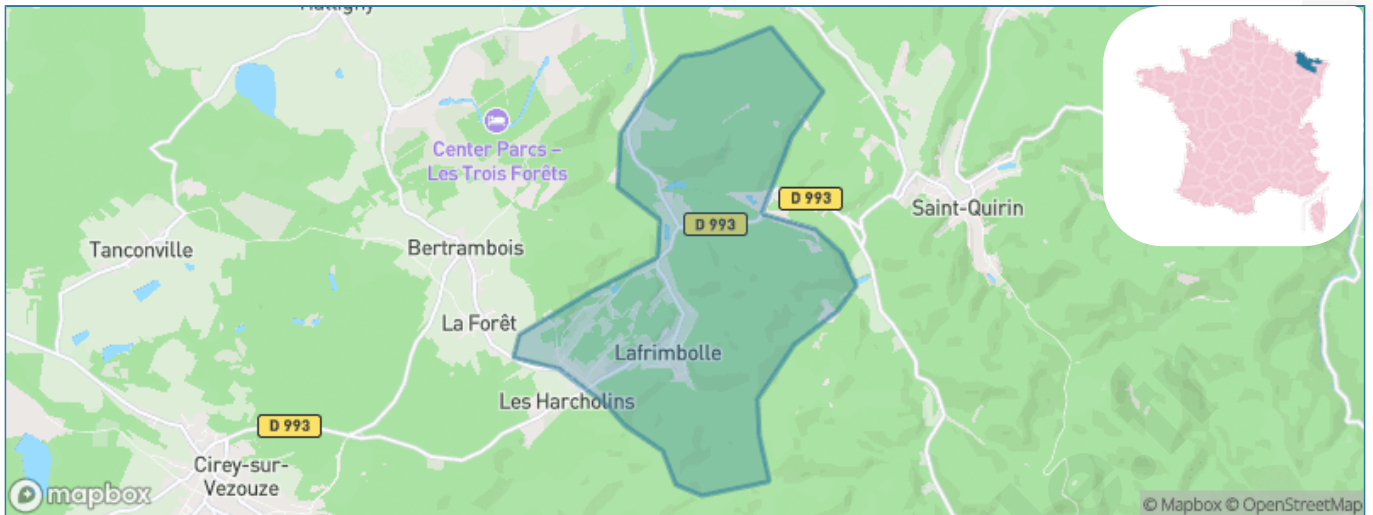
Présenté par

**BIEN** dans  
ma **VILLE** 

# Sommaire

Situation géographique .....	3
Statistiques sur la population .....	4
Evolution du nombre d'habitants .....	4
Tranche d'âge .....	5
0-14 ans .....	5
15-29 ans .....	5
30-44 ans .....	5
45-59 ans .....	5
60-74 ans .....	5
75-89 ans .....	5
90 ans et + .....	5
Activité professionnelle .....	5
Agriculteurs .....	5
Artisans, Commerçants .....	5
Cadres et sup. ....	5
Professions intermédiaires .....	5
Employé .....	5
Ouvrier .....	5
Retraité .....	5
Autres .....	5
Niveau de diplôme .....	6
Sans diplôme ou CEP .....	6
Brevet, BEPC, DNB .....	6
CAP-BEP ou équivalent .....	6
BAC ou équivalent .....	6
BAC+2 .....	6
BAC+3 ou +4 .....	6
BAC+5 ou plus .....	6
Composition des ménages .....	6
Couple sans enfant .....	6
Couple avec enfant(s) .....	6
Famille monoparentale .....	6
Colocation / Autre .....	6
Personnes seules .....	6
Profils électoraux .....	7
Premier tour .....	7
Sécurité .....	8
Evolution du nombre d'infractions .....	8
Pour comparer .....	9
Services à la population .....	10
Commerce .....	10
Éducation .....	10
Villes autour de Lafrimbolle .....	12

# Situation géographique



## i Informations clés

- **Région** : Grand Est
- **Département** : Moselle
- **Code postal** : 57560
- **Superficie** : 10 km<sup>2</sup>



# Statistiques sur la population



Nombre d'habitants

**211**



Age moyen

**45 ans**



Pop active

**44.1%**



Taux chômage

**8.5%**



Pop densité

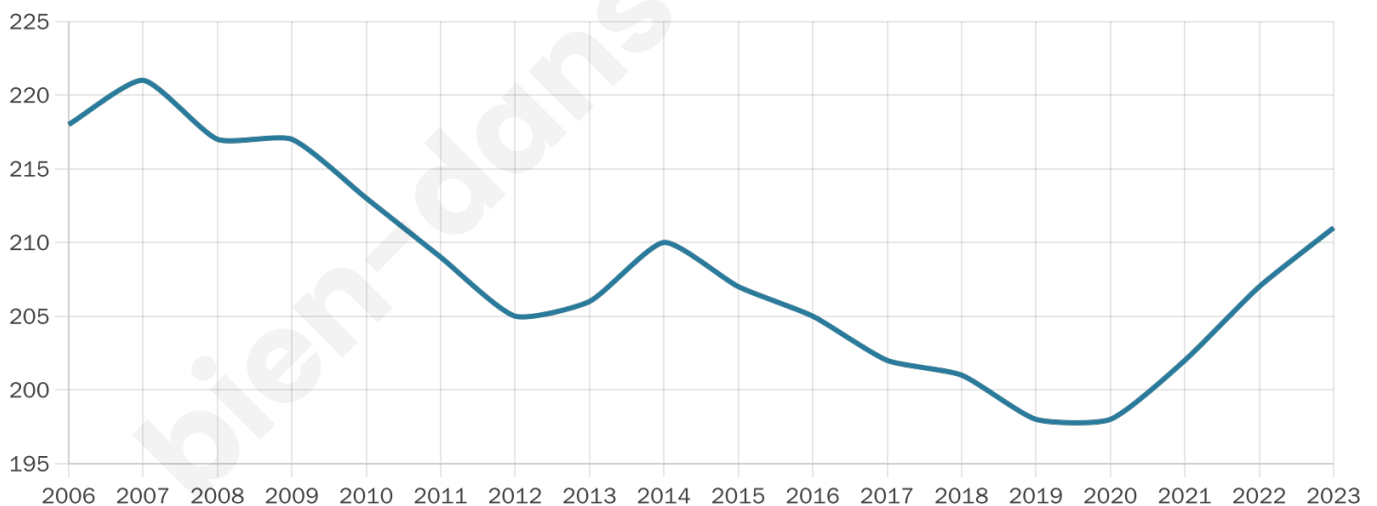
**21 h/km<sup>2</sup>**



Revenu moyen

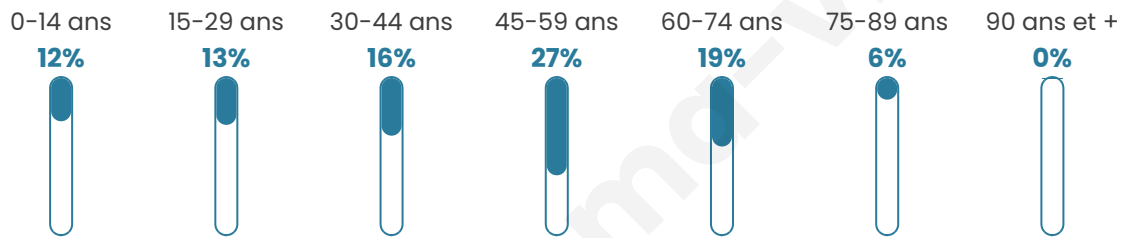
**21 820 €/an**

## Evolution du nombre d'habitants

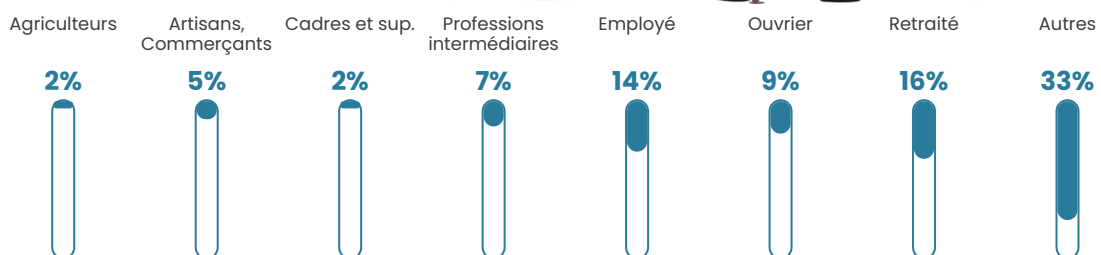


Sources : Institut national de la statistique et des études économiques (insee) selon Les dernières parutions officielles de 2024 portant sur les années 2020, 2021 et 2022.


## Tranche d'âge




## Activité professionnelle



## Niveau de diplôme




## Composition des ménages



# Profils électoraux

## Premier tour

	Marine LE PEN	44.67 %
	Emmanuel MACRON	23.33 %
	Jean-Luc MÉLENCHON	14.67 %
	Éric ZEMMOUR	6.67 %
	Nicolas DUPONT-AIGNAN	5.33 %
	Jean LASSALLE	2.00 %
	Yannick JADOT	1.33 %
	Fabien ROUSSEL	0.67 %
	Anne HIDALGO	0.67 %
	Valérie PÉCRESSE	0.67 %
	Nathalie ARTHAUD	0.00 %
	Philippe POUTOU	0.00 %



### 184 inscrits

Participation : 82.07%

Votes blancs : 0.66%

Votes nuls : 0.00%

## Second tour

	Emmanuel MACRON	29,86 %
	Marine LE PEN	70,14 %

### 184 inscrits

Participation : 84.78%

Votes blancs : 6.41%

Votes nuls : 1.28%

# Sécurité



Agressions physiques / sexuelles

0



Cambriolages

0



Vols / dégradations

0



Stupéfiants

0

## Evolution du nombre d'infractions



## Pour comparer

(en proportion du nombre d'habitants)



Sources : Bases statistiques communale, départementale et régionale de la délinquance enregistrée par la police et la gendarmerie nationales selon les dernières parutions officielles de 2025 portant sur l'année 2024 ([data.gouv](https://data.gouv.fr)).

Agressions physiques / sexuelles : Violences sexuelles, coups et blessures volontaires intrafamiliaux, coups et blessures volontaires, autres coups, blessures volontaires et vols violents sans arme.

Cambriolages : Cambriolages de logements.

Vols : Vols avec armes, vols d'accessoires sur véhicules, vols dans les véhicules, vols de véhicules, vols sans violence contre des personnes, destructions, dégradations volontaires et escroqueries.

Stupéfiants : Trafic de stupéfiants dont (AFD) et usage de stupéfiants.

# Services à la population



## Commerce

Hypermarché	X <a href="#">Sarrebouurg</a> 15km
Supermarché	X <a href="#">Cirey-sur-Vezouze</a> 6km
Superette	X <a href="#">Saint-Quirin</a> 3km
Boulangerie	X <a href="#">Cirey-sur-Vezouze</a> 6km
Boucherie	X <a href="#">Abreschviller</a> 8km
Restaurant	X <a href="#">Saint-Quirin</a> 3km
Garage	X <a href="#">Métairies-Saint-Quirin</a> 4km
Station-service	X <a href="#">Cirey-sur-Vezouze</a> 6km
Banque	X <a href="#">Cirey-sur-Vezouze</a> 6km
La poste	X <a href="#">Niderhoff</a> 4km
Coiffeur	X <a href="#">Bertrambois</a> 2km
Tabac	X <a href="#">Cirey-sur-Vezouze</a> 6km
Bars / discothèque	X <a href="#">Bertrambois</a> 2km
Bibliothèque	X <a href="#">Lorquin</a> 8km
Cinéma	X <a href="#">Blamont</a> 13km
Vétérinaire	X <a href="#">Gondrexange</a> 11km



## Santé

Pharmacie	X <a href="#">Cirey-sur-Vezouze</a> 6km
Hôpital	X <a href="#">Abreschviller</a> 8km
Laboratoire d'analyses médicales	X <a href="#">Sarrebouurg</a> 15km
Etablissement pour handicapé	X <a href="#">Cirey-sur-Vezouze</a> 6km
EHPA	X <a href="#">Saint-Quirin</a> 4km
Médecin	X <a href="#">Cirey-sur-Vezouze</a> 6km
Dentiste	X <a href="#">Cirey-sur-Vezouze</a> 6km
Chirurgien	X <a href="#">Sarrebouurg</a> 15km
Dermatologue	X <a href="#">Lutzelsehouse</a> 22km
Anesthésiste	X <a href="#">Saverne</a> 30km
Gastro-entérologue	X <a href="#">Sarrebouurg</a> 15km
Gynécologue	X <a href="#">Sarrebouurg</a> 15km
Cancérologue	X <a href="#">Strasbourg</a> 51km
Neurologue	X <a href="#">Obernai</a> 38km
Ophthalmologue	X <a href="#">Schirmeck</a> 20km
ORL	X <a href="#">Sarrebouurg</a> 15km
Cardiologue	X <a href="#">Sarrebouurg</a> 15km
Pédiatre	X <a href="#">Sarrebouurg</a> 15km
Pneumologue	X <a href="#">Sarrebouurg</a> 15km
Psychologue	X <a href="#">Sarrebouurg</a> 15km
Radiologue	X <a href="#">Raon-l'Étape</a> 25km
Rhumatologue	X <a href="#">Sarrebouurg</a> 15km
Sage-femme	X <a href="#">Héming</a> 11km



## Éducation

Crèche	X <a href="#">Saint-Quirin</a> 4km
Ecole maternelle Public	X <a href="#">Niderhoff</a> 4km
Ecole maternelle Privé	X <a href="#">Maisongoutte</a> 33km
Ecole primaire Public	X <a href="#">Saint-Quirin</a> 4km
Ecole primaire Privé	X <a href="#">Sarrebouurg</a> 15km
Collège Public	X <a href="#">Cirey-sur-Vezouze</a> 6km
Collège Privé	X <a href="#">Sarrebouurg</a> 15km
Lycée Public	X <a href="#">Sarrebouurg</a> 16km
Lycée Privé	X <a href="#">Sarrebouurg</a> 15km

Sources : Base Sirene des entreprises et de leurs établissements selon les dernières parutions officielles de 2025 portant sur l'année 2024 ([data.gouv](#)). Liste, localisation et tarifs des professionnels de santé selon les dernières parutions officielles de 2025 portant sur l'année

2024 ([opendatasoft](#)) et FINISS Extraction du Fichier des établissements selon les dernières parutions officielles de 2025 portant sur l'année 2024 ([data.gouv](#)). Adresse et géolocalisation des établissements d'enseignement du premier et second degrés selon les dernières parutions officielles de 2025 portant sur l'année 2024 ([data.education.gouv](#))

bien-dans-ma-ville.fr

## Villes autour de Lafrimbole

Ville	Habitants	Superficie	Pop densité	Pop active	Taux chômage	Revenu moyen	Prix immobilier
Bertrambois	320	18 km <sup>2</sup>	18 h/km <sup>2</sup>	43.4%	5.6%	20 870 €/an	1 019 €/m <sup>2</sup>
Niderhoff	279	5 km <sup>2</sup>	56 h/km <sup>2</sup>	51.6%	5%	23 260 €/an	NC
Métairies-Saint-Quirin	271	9 km <sup>2</sup>	30 h/km <sup>2</sup>	52.4%	4.8%	23 700 €/an	NC
Saint-Quirin (1 avis)	692	53 km <sup>2</sup>	13 h/km <sup>2</sup>	39.2%	3.6%	21 800 €/an	NC
Fraquelfing	82	4 km <sup>2</sup>	21 h/km <sup>2</sup>	51.2%	7.3%	NC	NC
Vasperviller	322	1 km <sup>2</sup>	322 h/km <sup>2</sup>	42.9%	3.4%	24 180 €/an	NC
Hattigny	235	13 km <sup>2</sup>	18 h/km <sup>2</sup>	46.8%	3.4%	21 850 €/an	NC
Val-et-Châtillon	552	18 km <sup>2</sup>	31 h/km <sup>2</sup>	40.6%	8.9%	18 100 €/an	865 €/m <sup>2</sup>
Cirey-sur-Vezouze (1 avis)	1 555	16 km <sup>2</sup>	97 h/km <sup>2</sup>	38.1%	8.2%	19 750 €/an	992 €/m <sup>2</sup>
Laneuveville-lès-Lorquin	104	2 km <sup>2</sup>	52 h/km <sup>2</sup>	53.8%	2.9%	25 500 €/an	NC
Tanconville	105	4 km <sup>2</sup>	26 h/km <sup>2</sup>	41.9%	5.7%	19 330 €/an	833 €/m <sup>2</sup>
Aspach	40	4 km <sup>2</sup>	10 h/km <sup>2</sup>	45%	2.5%	NC	NC
Turquestein-Blancrupt	11	30 km <sup>2</sup>	0 h/km <sup>2</sup>	45.5%	0%	NC	NC
Abreschviller (2 avis)	1 428	41 km <sup>2</sup>	35 h/km <sup>2</sup>	41%	4%	22 990 €/an	NC
Voyer	445	4 km <sup>2</sup>	111 h/km <sup>2</sup>	48.1%	2.2%	22 480 €/an	NC

bien-dans-ma-ville.fr



# **Vous aimez votre ville ? Notez-la !**

Et faites-nous part de vos remarques constructives



Avec

**BIEN** dans ma **VILLE** 