



Version web

Ville de Lafresguimont- Saint-Martin

Présenté par

BIEN dans
ma **VILLE** 

Sommaire

Situation géographique	3
Statistiques sur la population	4
Evolution du nombre d'habitants	4
Tranche d'âge	5
0-14 ans	5
15-29 ans	5
30-44 ans	5
45-59 ans	5
60-74 ans	5
75-89 ans	5
90 ans et +	5
Activité professionnelle	5
Agriculteurs	5
Artisans, Commerçants	5
Cadres et sup.	5
Professions intermédiaires	5
Employé	5
Ouvrier	5
Retraité	5
Autres	5
Niveau de diplôme	6
Sans diplôme ou CEP	6
Brevet, BEPC, DNB	6
CAP-BEP ou équivalent	6
BAC ou équivalent	6
BAC+2	6
BAC+3 ou +4	6
BAC+5 ou plus	6
Composition des ménages	6
Couple sans enfant	6
Couple avec enfant(s)	6
Famille monoparentale	6
Colocation / Autre	6
Personnes seules	6
Profil électoraux	7
Premier tour	7
Sécurité	8
Evolution du nombre d'infractions	8
Pour comparer	9
Services à la population	10
Commerce	10
Éducation	10
Villes autour de Lafresguimont-Saint-Martin	12
Avis sur la ville de Lafresguimont-Saint-Martin	13
Moyenne par critère	13
Villes autour de Lafresguimont-Saint-Martin	13
Répartition des avis par note	13
Répartition des avis par note	13

Situation géographique



i Informations clés

- **Région** : Hauts-de-France
- **Département** : Somme
- **Code postal** : 80430
- **Superficie** : 26 km²



Statistiques sur la population



Nombre d'habitants

553



Age moyen

42 ans



Pop active

48.3%



Taux chômage

7.3%



Pop densité

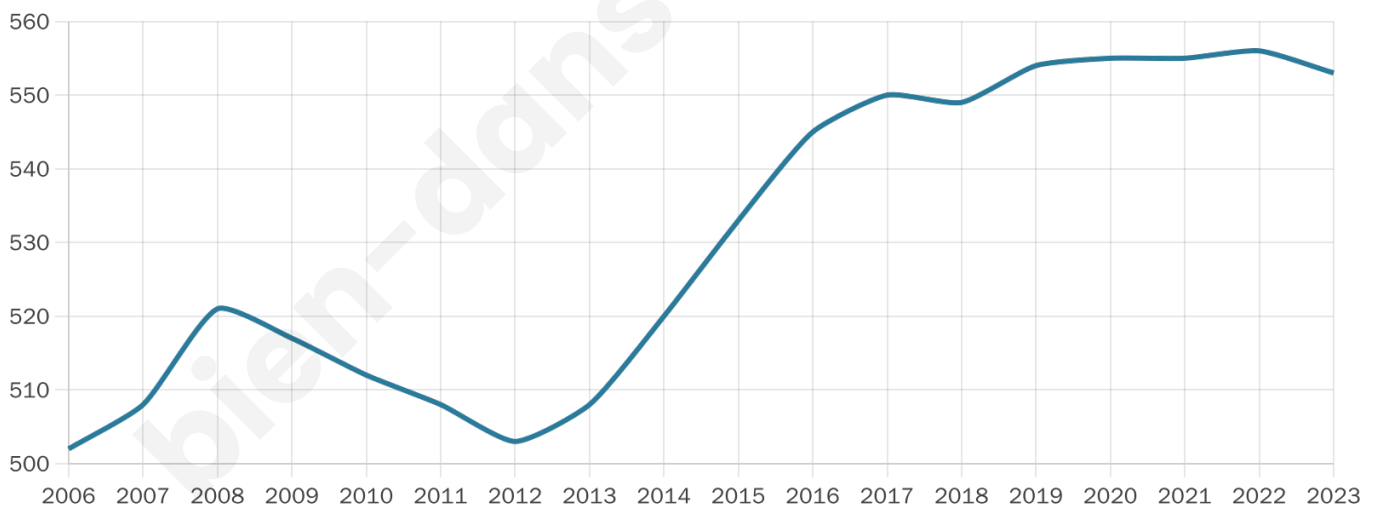
21 h/km²



Revenu moyen

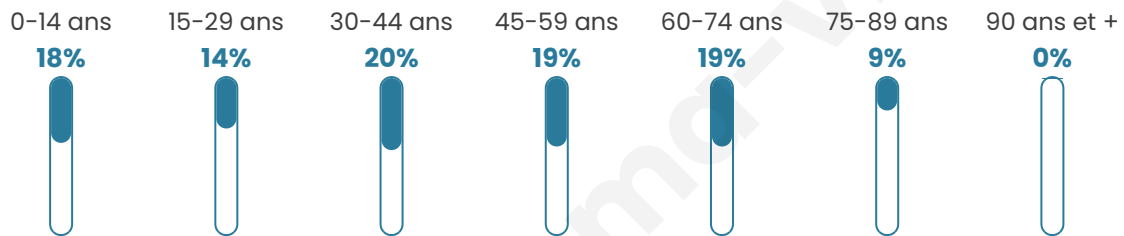
23 470 €/an

Evolution du nombre d'habitants

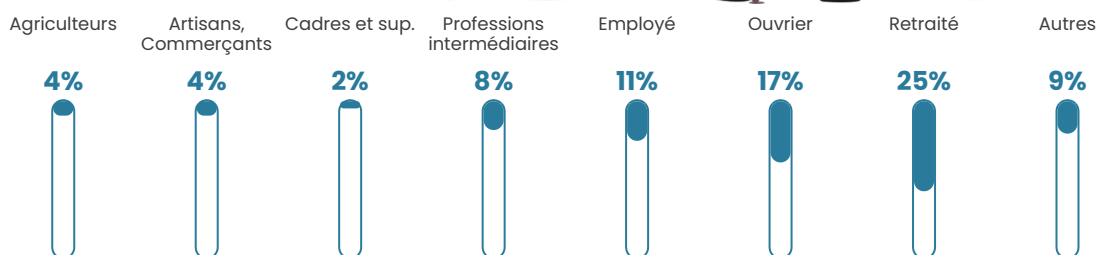


Sources : Institut national de la statistique et des études économiques (insee) selon Les dernières parutions officielles de 2024 portant sur les années 2020, 2021 et 2022.


Tranche d'âge




Activité professionnelle



Niveau de diplôme















Composition des ménages



Profils électoraux

Premier tour

	Marine LE PEN	38.32 %
	Emmanuel MACRON	35.20 %
	Jean-Luc MÉLENCHON	6.54 %
	Valérie PÉCRESSÉ	5.61 %
	Éric ZEMMOUR	4.67 %
	Jean LASSALLE	4.05 %
	Nicolas DUPONT-AIGNAN	2.49 %
	Fabien ROUSSEL	1.56 %
	Philippe POUTOU	0.93 %
	Nathalie ARTHAUD	0.31 %
	Yannick JADOT	0.31 %
	Anne HIDALGO	0.00 %



424 inscrits

Participation : 77.36%

Votes blancs : 0.91%

Votes nuls : 1.22%

Second tour

	Emmanuel MACRON	47,02 %
	Marine LE PEN	52,98 %

424 inscrits

Participation : 83.73%

Votes blancs : 2.82%

Votes nuls : 2.54%

Sécurité



Agressions physiques / sexuelles

0



Cambriolages

0



Vols / dégradations

0



Stupéfiants

0

Evolution du nombre d'infractions



Pour comparer

(en proportion du nombre d'habitants)



Sources : Bases statistiques communale, départementale et régionale de la délinquance enregistrée par la police et la gendarmerie nationales selon les dernières parutions officielles de 2025 portant sur l'année 2024 ([data.gouv](https://data.gouv.fr)).

Agressions physiques / sexuelles : Violences sexuelles, coups et blessures volontaires intrafamiliaux, coups et blessures volontaires, autres coups, blessures volontaires et vols violents sans arme.

Cambriolages : Cambriolages de logements.

Vols : Vols avec armes, vols d'accessoires sur véhicules, vols dans les véhicules, vols de véhicules, vols sans violence contre des personnes, destructions, dégradations volontaires et escroqueries.

Stupéfiants : Trafic de stupéfiants dont (AFD) et usage de stupéfiants.

Services à la population



Commerce

Hypermarché	X <u>Neuville-Ferrières</u> 25km
Supermarché	X <u>Beaucamps-le-Vieux</u> 4km
Superette	X <u>Aumale</u> 6km
Boulangerie	X <u>Beaucamps-le-Vieux</u> 4km
Boucherie	X <u>Gauville</u> 4km
Restaurant	X <u>Beaucamps-le-Vieux</u> 4km
Garage	X <u>Beaucamps-le-Vieux</u> 4km
Station-service	X <u>Beaucamps-le-Vieux</u> 3km
Banque	X <u>Beaucamps-le-Vieux</u> 4km
La poste	X <u>Saint-Maulvis</u> 10km
Coiffeur	1
Tabac	X <u>Croixrault</u> 13km
Bars / discothèque	X <u>Beaucamps-le-Vieux</u> 4km
Bibliothèque	X <u>Serqueux</u> 29km
Cinéma	X <u>Poix-de-Picardie</u> 13km
Vétérinaire	X <u>Beaucamps-le-Vieux</u> 4km



Santé

Pharmacie	X <u>Beaucamps-le-Vieux</u> 4km
Hôpital	X <u>Neufchâtel-en-Bray</u> 27km
Laboratoire d'analyses médicales	X <u>Aumale</u> 6km
Etablissement pour handicapé	X <u>Hornoy-le-Bourg</u> 7km
EHPA	X <u>Aumale</u> 7km
Médecin	X <u>Liomer</u> 5km
Dentiste	X <u>Aumale</u> 6km
Chirurgien	X <u>Aumale</u> 6km
Dermatologue	X <u>Oisemont</u> 17km
Anesthésiste	X <u>Abbeville</u> 32km
Gastro-entérologue	X <u>Abbeville</u> 32km
Gynécologue	X <u>Abbeville</u> 32km
Cancérologue	X <u>Amiens</u> 35km
Neurologue	X <u>Amiens</u> 33km
Ophthalmologue	X <u>Neufchâtel-en-Bray</u> 27km
ORL	X <u>Neufchâtel-en-Bray</u> 27km
Cardiologue	X <u>Molliens-Dreuil</u> 17km
Pédiatre	X <u>Abbeville</u> 32km
Pneumologue	X <u>Abbeville</u> 32km
Psychologue	X <u>Longpré-les-Corps-Saints</u> 25km
Radiologue	X <u>Poix-de-Picardie</u> 13km
Rhumatologue	X <u>Abbeville</u> 32km
Sage-femme	X <u>Liomer</u> 5km



Éducation

Crèche	X <u>Aumale</u> 6km
Ecole maternelle Public	X <u>Morvillers-Saint-Saturnin</u> 6km
Ecole maternelle Privé	X <u>Amiens</u> 36km
Ecole primaire Public	X <u>Gauville</u> 4km
Ecole primaire Privé	X <u>Aumale</u> 6km
Collège Public	X <u>Beaucamps-le-Vieux</u> 3km
Collège Privé	X <u>Aumale</u> 7km
Lycée Public	X <u>Grandvilliers</u> 20km

Lycée Privé

X Mesnières-en-Bray
32km

Sources : Base Sirene des entreprises et de leurs établissements selon les dernières parutions officielles de 2025 portant sur l'année 2024 ([data.gouv](#)). Liste, localisation et tarifs des professionnels de santé selon les dernières parutions officielles de 2025 portant sur l'année 2024 ([opendatasoft](#)) et FINESS Extraction du Fichier des établissements selon les dernières parutions officielles de 2025 portant sur l'année 2024 ([data.gouv](#)). Adresse et géolocalisation des établissements d'enseignement du premier et second degrés selon les dernières parutions officielles de 2025 portant sur l'année 2024 ([data.education.gouv](#))

bien-dans-ma-ville.fr

Villes autour de Lafresguimont-Saint-Martin

Ville	Habitants	Superficie	Pop densité	Pop active	Taux chômage	Revenu moyen	Prix immobilier
Beaucamps-le-Vieux (3 avis)	1 396	5 km ²	279 h/km ²	41.2%	8.9%	19 200 €/an	1 049 €/m ²
Beaucamps-le-Jeune	207	6 km ²	35 h/km ²	33.3%	6.8%	20 050 €/an	1 614 €/m ²
Offignies	83	4 km ²	21 h/km ²	51.8%	6%	NC	2 019 €/m ²
Liomer	374	3 km ²	125 h/km ²	43.3%	9.4%	18 610 €/an	959 €/m ²
Morvillers-Saint-Saturnin	372	12 km ²	31 h/km ²	47%	4.6%	21 930 €/an	1 397 €/m ²
Gauville	327	7 km ²	47 h/km ²	46.8%	6.1%	21 990 €/an	1 406 €/m ²
Brocourt	109	2 km ²	55 h/km ²	46.8%	5.5%	NC	600 €/m ²
Bettembos	91	4 km ²	23 h/km ²	58.2%	1.1%	NC	1 931 €/m ²
Fourcigny	181	4 km ²	45 h/km ²	49.2%	7.7%	19 820 €/an	1 701 €/m ²
Neuville-Coppegueule	509	8 km ²	64 h/km ²	43.2%	4.9%	19 530 €/an	863 €/m ²
Arguel	31	2 km ²	16 h/km ²	45.2%	12.9%	NC	NC
Le Quesne	233	1 km ²	233 h/km ²	41.6%	2.6%	20 140 €/an	916 €/m ²
Saint-Germain-sur-Bresle	224	8 km ²	28 h/km ²	42%	4%	21 430 €/an	1 188 €/m ²
Villers-Campsart	138	4 km ²	35 h/km ²	48.6%	7.2%	23 370 €/an	1 038 €/m ²
Saint-Aubin-Rivière	116	3 km ²	39 h/km ²	45.7%	1.7%	21 990 €/an	2 313 €/m ²

Avis sur la ville de Lafresguimont-Saint-Martin



Moyenne par critère



Villes autour de Lafresguimont-Saint-Martin

Ville	Note globale	Sécurité	Éducation	Sport Loisir	Environnement	Vie pratique
Beaucamps-le-Vieux (3 avis)	2.6	3.0	2.0	1.7	3.3	3.0
Beaucamps-le-Jeune	-	-	-	-	-	-
Offignies	-	-	-	-	-	-
Liomer	-	-	-	-	-	-
Morvillers-Saint-Saturnin	-	-	-	-	-	-
Gauville	-	-	-	-	-	-
Brocourt	-	-	-	-	-	-
Bettembos	-	-	-	-	-	-
Fourcigny	-	-	-	-	-	-
Neuville-Coppegueule	-	-	-	-	-	-
Arguel	-	-	-	-	-	-
Le Quesne	-	-	-	-	-	-
Saint-Germain-sur-Bresle	-	-	-	-	-	-
Villers-Campsart	-	-	-	-	-	-
Saint-Aubin-Rivière	-	-	-	-	-	-



Vous aimez votre ville ? Notez-la !

Et faites-nous part de vos remarques constructives



Avec

BIEN dans ma **VILLE** 