Version web

Ville de Lafitte-Vigordane

Présenté par

BIEN dans ma VILLE

Sommaire

Situation géographique ... 3
Statistiques sur la population ... 4
Evolution du nombre d'habitants ... 4
Tranche d'âge ... 5
- ***0-14 ans*** ... 5
- ***15-29 ans*** ... 5
- ***30-44 ans*** ... 5
- ***45-59 ans*** ... 5
- ***60-74 ans*** ... 5
- ***75-89 ans*** ... 5
- ***90 ans et +*** ... 5

Activité professionnelle ... 5
- ***Agriculteurs*** ... 5
- ***Artisans, Commerçants*** ... 5
- ***Cadres et sup.*** ... 5
- ***Professions intermédiaires*** ... 5
- ***Employé*** ... 5
- ***Ouvrier*** ... 5
- ***Retraité*** ... 5
- ***Autres*** ... 5

Niveau de diplôme ... 6
- ***Sans diplôme ou CEP*** ... 6
- ***Brevet, BEPC, DNB*** ... 6
- ***CAP-BEP ou équivalent*** ... 6
- ***BAC ou équivalent*** ... 6
- ***BAC+2*** ... 6
- ***BAC+3 ou +4*** ... 6
- ***BAC+5 ou plus*** ... 6

Composition des ménages ... 6
- ***Couple sans enfant*** ... 6
- ***Couple avec enfant(s)*** ... 6
- ***Famille monoparentale*** ... 6
- ***Colocation / Autre*** ... 6
- ***Personnes seules*** ... 6

Profils électoraux ... 7
- ***Premier tour*** ... 7

Sécurité ... 8
- ***Evolution du nombre d'infractions*** ... 8
- ***Pour comparer*** ... 9

Services à la population ... 10
- ***Commerce*** ... 10
- ***Éducation*** ... 10
- ***Villes autour de Lafitte-Vigordane*** ... 11

Situation géographique

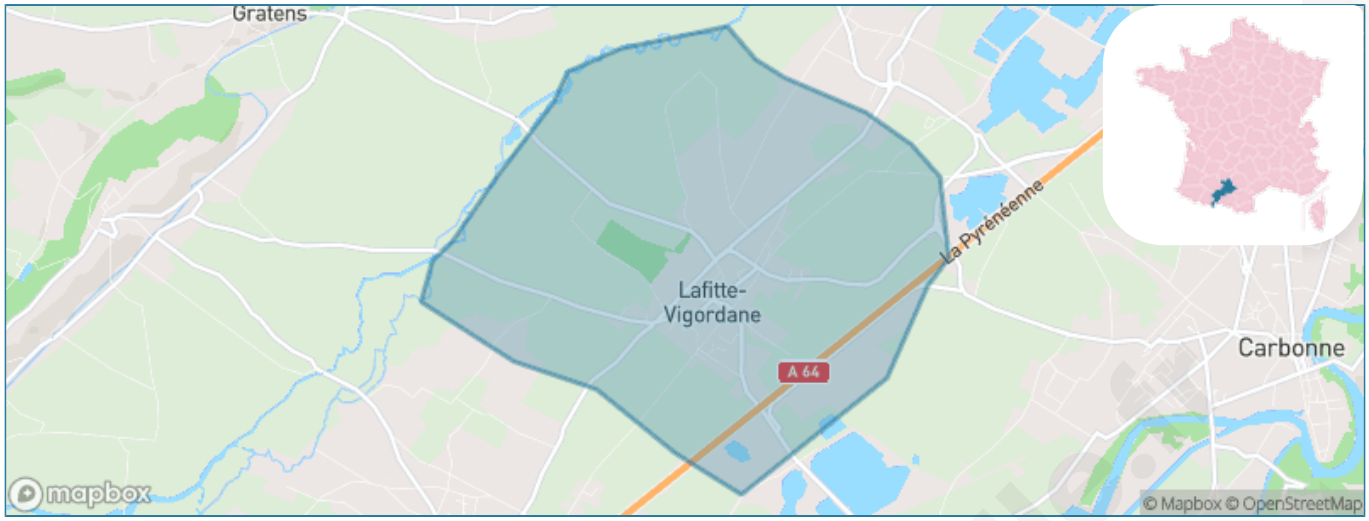

Informations clés

- **Région :** Occitanie
- **Département :** Haute-Garonne
- **Code postal :** 31390
- **Superficie :** 11 km²

bien-dans-ma-ville.fr

Statistiques sur la population

Nombre d'habitants	Age moyen	Pop active
1 142	**38 ans**	**56.1%**

Taux chômage	Pop densité	Revenu moyen
6.2%	**104 h/km²**	**25 180 €/an**

Evolution du nombre d'habitants

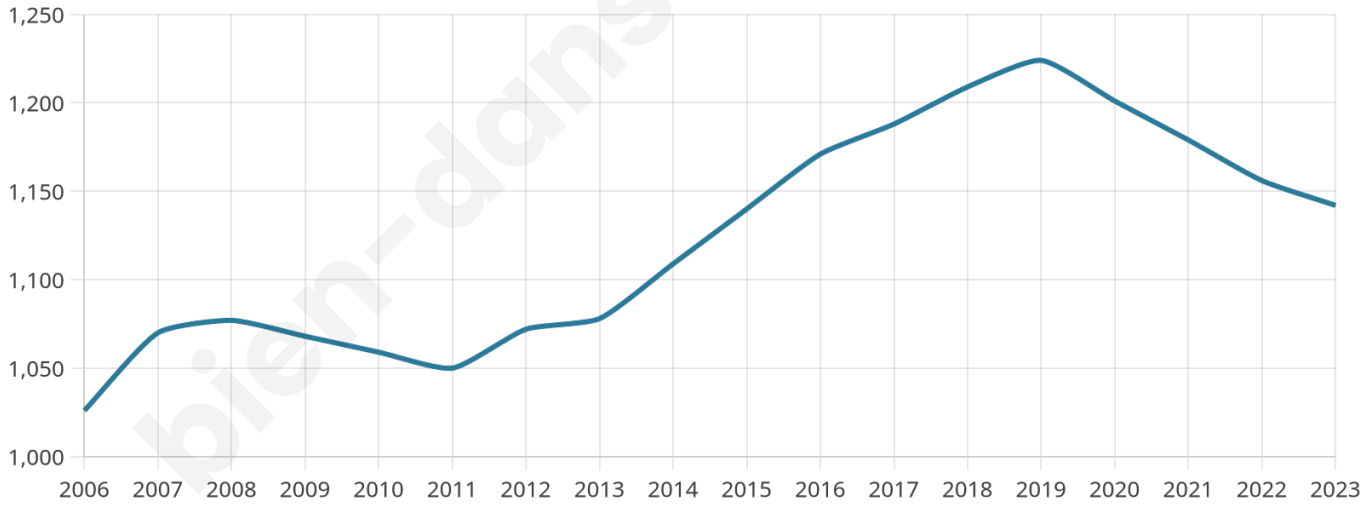

Sources : Institut national de la statistique et des études économiques (insee) selon Les dernières parutions officielles de 2024 portant sur les années 2020, 2021 et 2022.

bien-dans-ma-ville.fr

Tranche d'âge

0-14 ans	15-29 ans	30-44 ans	45-59 ans	60-74 ans	75-89 ans	90 ans et +
23%	16%	22%	26%	13%	5%	1%

Activité professionnelle

Agriculteurs	Artisans, Commerçants	Cadres et sup.	Professions intermédiaires	Employé	Ouvrier	Retraité	Autres
2%	7%	6%	18%	17%	5%	14%	12%

bien-dans-ma-ville.fr

Niveau de diplôme

Sans diplôme ou CEP	Brevet, BEPC, DNB	CAP-BEP ou équivalent	BAC ou équivalent	BAC+2	BAC+3 ou +4	BAC+5 ou plus
13%	6%	28%	20%	13%	11%	9%

Composition des ménages

Couple sans enfant	Couple avec enfant(s)	Famille monoparentale	Colocation / Autre	Personnes seules
31%	48%	6%	5%	10%

Profils électoraux

Premier tour

Marine LE PEN 28.71 %

Emmanuel MACRON 23.35 %

Jean-Luc MÉLENCHON 17.45 %

Jean LASSALLE 10.16 %

Éric ZEMMOUR 6.32 %

Yannick JADOT 4.40 %

Valérie PÉCRESSE 3.16 %

Fabien ROUSSEL 2.20 %

Nicolas DUPONT-AIGNAN 2.06 %

Anne HIDALGO 1.92 %

Nathalie ARTHAUD 0.14 %

Philippe POUTOU 0.14 %

907 inscrits
Participation : 83.13%
Votes blancs : 2.52%
Votes nuls : 0.93%

Second tour

Emmanuel MACRON 47,52 %

Marine LE PEN 52,48 %

907 inscrits
Participation : 81.92%
Votes blancs : 8.75%
Votes nuls : 1.75%

bien-dans-ma-ville.fr

Sécurité

Agressions physiques / sexuelles

0

Cambriolages

0

Vols / dégradations

0

Stupéfiants

0

Evolution du nombre d'infractions

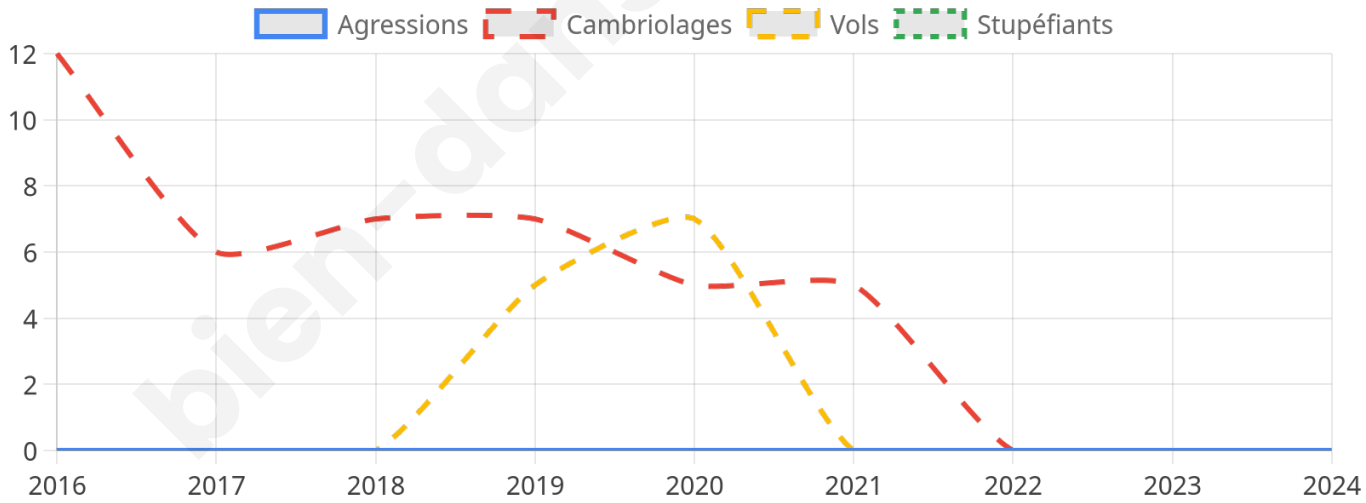

bien-dans-ma-

Pour comparer

(en proportion du nombre d'habitants)

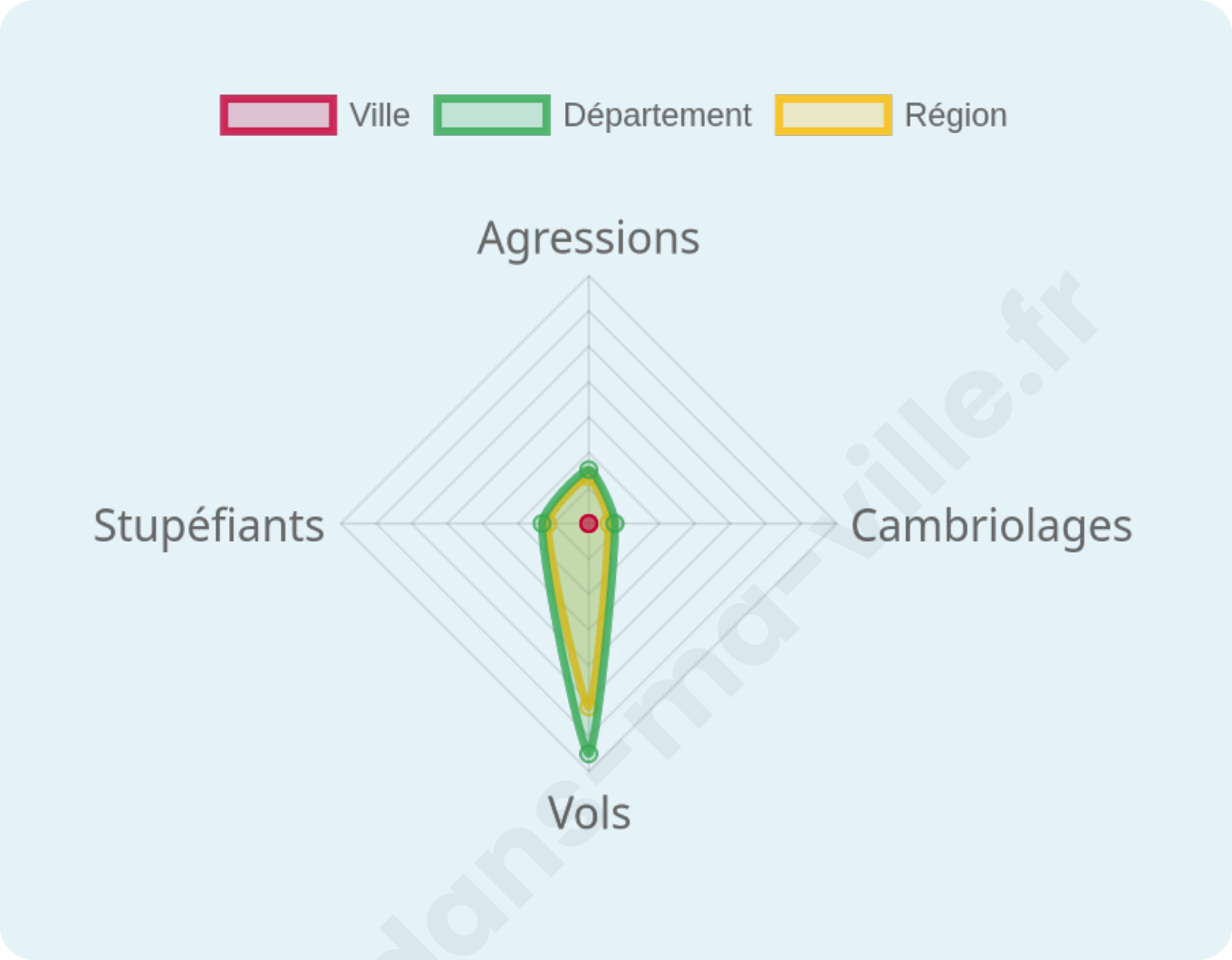

Sources : Bases statistiques communale, départementale et régionale de la délinquance enregistrée par la police et la gendarmerie nationales selon les dernières parutions officielles de 2025 portant sur l'année 2024 (data.gouv).
Agressions physiques / sexuelles : Violences sexuelles, coups et blessures volontaires intrafamiliaux, coups et blessures volontaires, autres coups, blessures volontaires et vols violents sans arme.
Cambriolages : Cambriolages de logements.
Vols : Vols avec armes, vols d'accessoires sur véhicules, vols dans les véhicules, vols de véhicules, vols sans violence contre des personnes, destructions, dégradations volontaires et escroqueries.
Stupéfiants : Trafic de stupéfiants dont (AFD) et usage de stupéfiants.

bien-dans-ma-ville.fr

Services à la population

Commerce

Hypermarché	X Carbonne 5km
Supermarché	X Carbonne 4km
Superêtte	2
Boulangerie	X Peyssies 3km
Boucherie	X Peyssies 3km
Restaurant	2
Garage	1
Station-service	X Carbonne 6km
Banque	X Carbonne 5km
La poste	X Carbonne 5km
Coiffeur	3
Tabac	X Saint-Élix-le-Château 3km
Bars / discothèque	X Salles-sur-Garonne 3km
Bibliothèque	X Muret 22km
Cinéma	1
Vétérinaire	X Carbonne 5km

Éducation

Crêche	1
Ecole maternelle Public	1
Ecole maternelle Privé	X Plaisance-du-Touch 31km
Ecole primaire Public	1
Ecole primaire Privé	X Longages 7km
Collège Public	X Carbonne 5km
Collège Privé	X Longages 7km
Lycée Public	X Cazères 12km
Lycée Privé	X Rieumes 13km

Santé

Pharmacie	X Carbonne 5km
Hôpital	X Salies-du-Salat 27km
Laboratoire d'analyses médicales	X Carbonne 5km
Etablissement pour handicapé	X Bois-de-la-Pierre 5km
EHPA	X Peyssies 3km
Médecin	X Carbonne 5km
Dentiste	X Carbonne 4km
Chirurgien	X Saint-Sulpice-sur-Lèze 13km
Dermatologue	X Carbonne 5km
Anesthésiste	X Muret 24km
Gastro-entérologue	X Muret 23km
Gynécologue	X Muret 24km
Cancérologue	X Muret 24km
Neurologue	X Muret 23km
Ophtalmologue	X Martres-Tolosane 17km
ORL	X Muret 22km
Cardiologue	X Muret 22km
Pédiatre	X Muret 23km
Pneumologue	X Muret 22km
Psychologue	X Saint-Michel 17km
Radiologue	X Rieux-Volvestre 5km
Rhumatologue	X Lagardelle-sur-Lèze 23km
Sage-femme	1

Sources : Base Sirene des entreprises et de leurs établissements selon les dernières parutions officielles de 2025 portant sur l'année 2024 (data.gouv). Liste, localisation et tarifs des professionnels de santé selon les dernières parutions officielles de 2025 portant sur l'année 2024 (opendatasoft) et FINESS Extraction du Fichier des établissements selon les dernières parutions officielles de 2025 portant sur l'année 2024 (data.gouv). Adresse et géolocalisation des établissements d'enseignement du premier et second degrés selon les dernières parutions officielles de 2025 portant sur l'année 2024 (data.education.gouv)

Villes autour de Lafitte-Vigordane

Ville	Habitants	Superficie	Pop densité	Pop active	Taux chômage	Revenu moyen	Prix immobilier
Peyssies	723	6 km²	121 h/km²	42.3%	1.5%	25 270 €/an	2 079 €/m²
Salles-sur-Garonne	584	5 km²	117 h/km²	52.2%	7.9%	24 870 €/an	1 857 €/m²
Gratens	805	15 km²	54 h/km²	48.7%	5%	24 140 €/an	1 519 €/m²
Saint-Élix-le-Château	933	10 km²	93 h/km²	49.5%	4.9%	23 310 €/an	1 504 €/m²
Marignac-Lasclares	479	10 km²	48 h/km²	49.5%	3.5%	22 950 €/an	1 421 €/m²
Bois-de-la-Pierre (1 avis)	470	7 km²	67 h/km²	50.6%	3.6%	23 160 €/an	2 619 €/m²
Carbonne (5 avis)	5 563	26 km²	214 h/km²	47.5%	4.8%	22 590 €/an	1 913 €/m²
Marquefave (1 avis)	991	18 km²	55 h/km²	49.5%	5.1%	24 070 €/an	1 797 €/m²
Rieux-Volvestre (2 avis)	2 639	32 km²	82 h/km²	44.7%	4.4%	22 530 €/an	1 680 €/m²
Lavelanet-de-Comminges (1 avis)	653	13 km²	50 h/km²	45.3%	2.1%	22 740 €/an	1 569 €/m²
Labastide-Clermont (1 avis)	690	14 km²	49 h/km²	49%	3.8%	22 950 €/an	1 880 €/m²
Saint-Julien-sur-Garonne	549	8 km²	69 h/km²	52.5%	4.2%	24 580 €/an	1 442 €/m²
Capens	637	6 km²	106 h/km²	53.8%	3.6%	23 990 €/an	2 781 €/m²
Le Fousseret (1 avis)	1 863	38 km²	49 h/km²	45.5%	4.2%	22 000 €/an	1 522 €/m²
Savères	209	10 km²	21 h/km²	52.6%	4.8%	23 850 €/an	2 243 €/m²

bien-dans-ma-ville.fr

bien-dans-ma-ville.fr

Vous aimez votre ville ? Notez-la !

Et faites-nous part de vos remarques constructives

Avec

BIEN dans ma VILLE