



Version web

# Ville de Laffite-Toupière

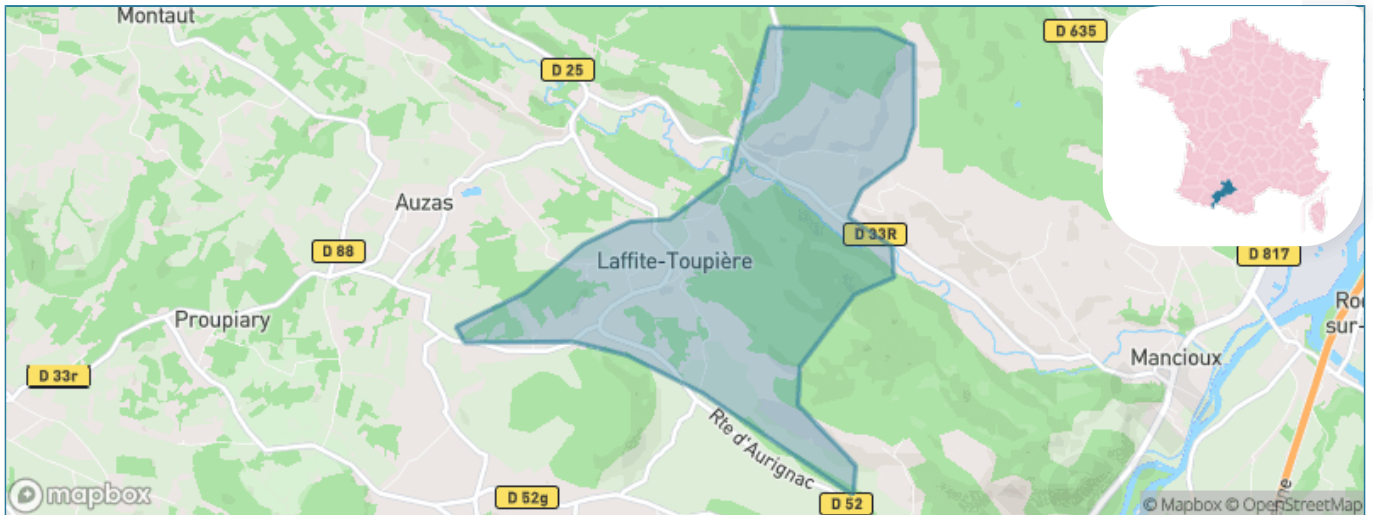
Présenté par

**BIEN** dans  
ma **VILLE** 

# Sommaire

|   |    |
|---|----|
| Situation géographique .....            | 3  |
| Statistiques sur la population .....    | 4  |
| Evolution du nombre d'habitants .....   | 4  |
| Tranche d'âge .....                     | 5  |
| 0-14 ans .....                          | 5  |
| 15-29 ans .....                         | 5  |
| 30-44 ans .....                         | 5  |
| 45-59 ans .....                         | 5  |
| 60-74 ans .....                         | 5  |
| 75-89 ans .....                         | 5  |
| 90 ans et + .....                       | 5  |
| Activité professionnelle .....          | 5  |
| Agriculteurs .....                      | 5  |
| Artisans, Commerçants .....             | 5  |
| Cadres et sup. ....                     | 5  |
| Professions intermédiaires .....        | 5  |
| Employé .....                           | 5  |
| Ouvrier .....                           | 5  |
| Retraité .....                          | 5  |
| Autres .....                            | 5  |
| Niveau de diplôme .....                 | 6  |
| Sans diplôme ou CEP .....               | 6  |
| Brevet, BEPC, DNB .....                 | 6  |
| CAP-BEP ou équivalent .....             | 6  |
| BAC ou équivalent .....                 | 6  |
| BAC+2 .....                             | 6  |
| BAC+3 ou +4 .....                       | 6  |
| BAC+5 ou plus .....                     | 6  |
| Composition des ménages .....           | 6  |
| Couple sans enfant .....                | 6  |
| Couple avec enfant(s) .....             | 6  |
| Famille monoparentale .....             | 6  |
| Colocation / Autre .....                | 6  |
| Personnes seules .....                  | 6  |
| Profils électoraux .....                | 7  |
| Premier tour .....                      | 7  |
| Sécurité .....                          | 8  |
| Evolution du nombre d'infractions ..... | 8  |
| Pour comparer .....                     | 9  |
| Services à la population .....          | 10 |
| Commerce .....                          | 10 |
| Éducation .....                         | 10 |
| Villes autour de Laffite-Toupière ..... | 12 |

# Situation géographique



## i Informations clés

- **Région** : Occitanie
- **Département** : Haute-Garonne
- **Code postal** : 31360
- **Superficie** : 4 km<sup>2</sup>



# Statistiques sur la population



Nombre d'habitants

**98**



Age moyen

**45 ans**



Pop active

**48%**



Taux chômage

**15.3%**



Pop densité

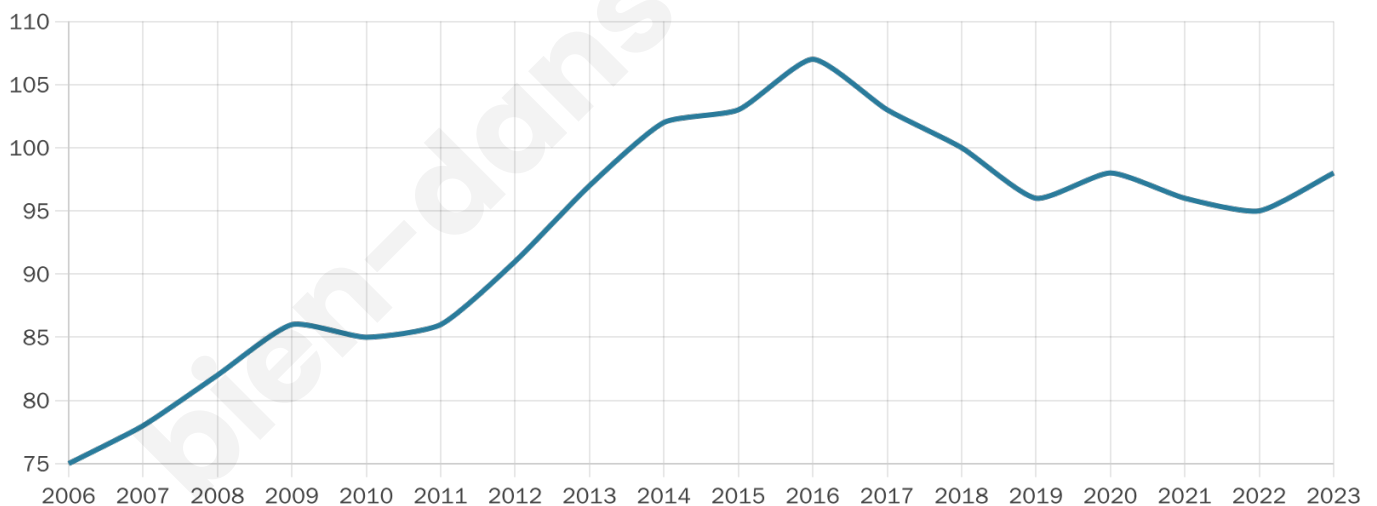
**25 h/km<sup>2</sup>**



Revenu moyen

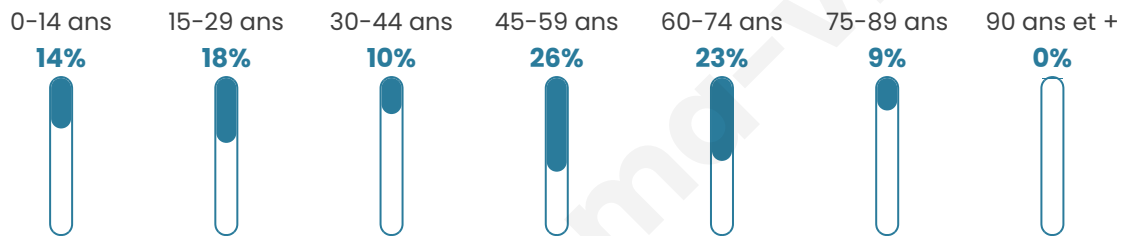
**NC**

## Evolution du nombre d'habitants

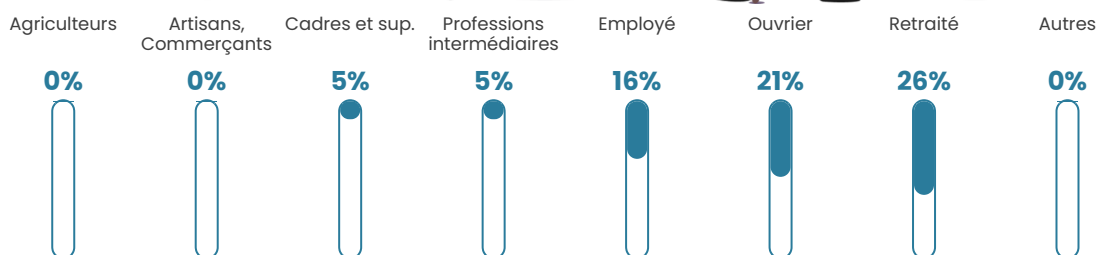


Sources : Institut national de la statistique et des études économiques (insee) selon Les dernières parutions officielles de 2024 portant sur les années 2020, 2021 et 2022.

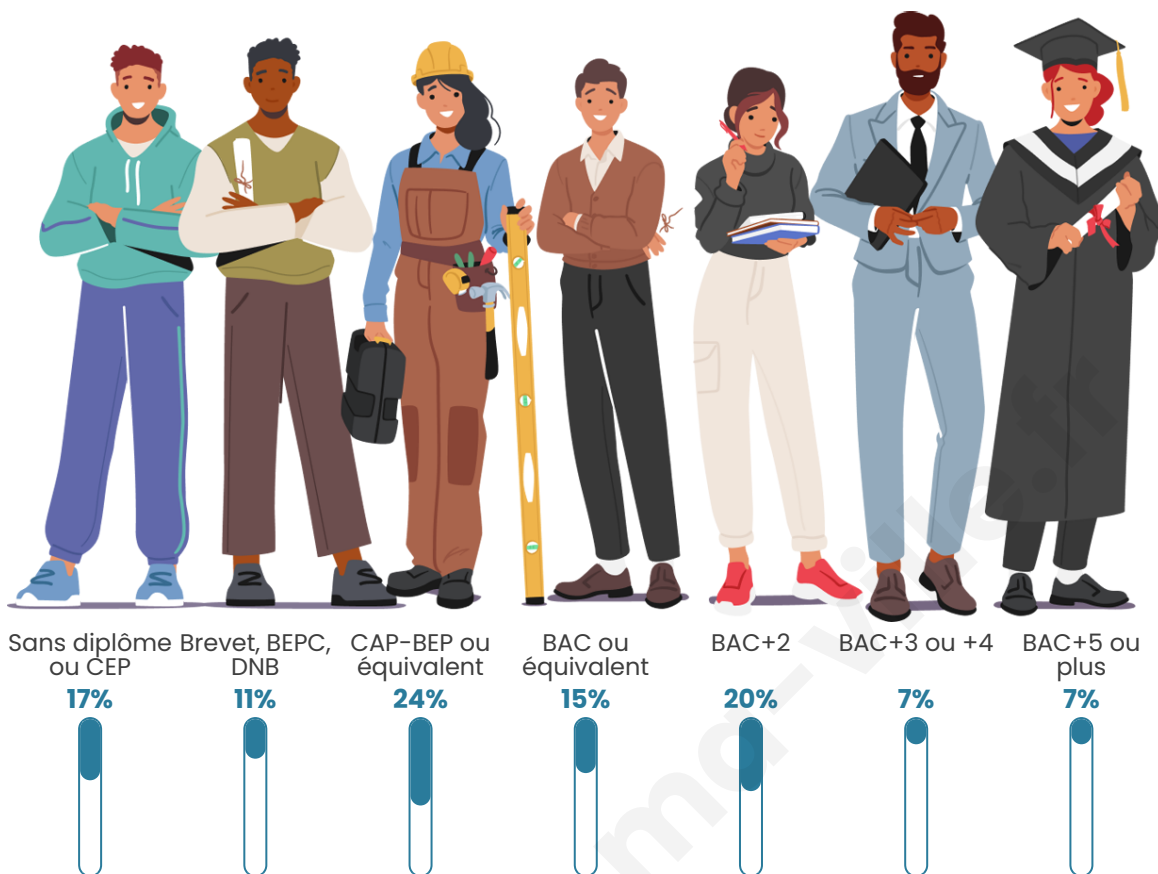
## Tranche d'âge




## Activité professionnelle



## Niveau de diplôme















## Composition des ménages



# Profils électoraux



## Premier tour

|   |                           |         |
|---|---------------------------|---------|
|    | Jean-Luc<br>MÉLENCHON     | 27.42 % |
|    | Marine LE PEN             | 20.97 % |
|    | Jean LASSALLE             | 17.74 % |
|    | Emmanuel<br>MACRON        | 11.29 % |
|    | Éric ZEMMOUR              | 4.84 %  |
|   | Yannick JADOT             | 4.84 %  |
|  | Fabien ROUSSEL            | 3.23 %  |
|  | Valérie PÉCRESSÉ          | 3.23 %  |
|  | Philippe POUTOU           | 3.23 %  |
|  | Nicolas DUPONT-<br>AIGNAN | 3.23 %  |
|  | Nathalie ARTHAUD          | 0.00 %  |
|  | Anne HIDALGO              | 0.00 %  |

### 83 inscrits

Participation : 74.7%  
Votes blancs : 0.00%  
Votes nuls : 0.00%

## Second tour

|   |                    |         |
|---|--------------------|---------|
|  | Emmanuel<br>MACRON | 37,21 % |
|  | Marine LE PEN      | 62,79 % |

### 83 inscrits

Participation : 65.06%  
Votes blancs : 14.81%  
Votes nuls : 5.56%

# Sécurité



Agressions physiques / sexuelles

0



Cambriolages

0



Vols / dégradations

0



Stupéfiants

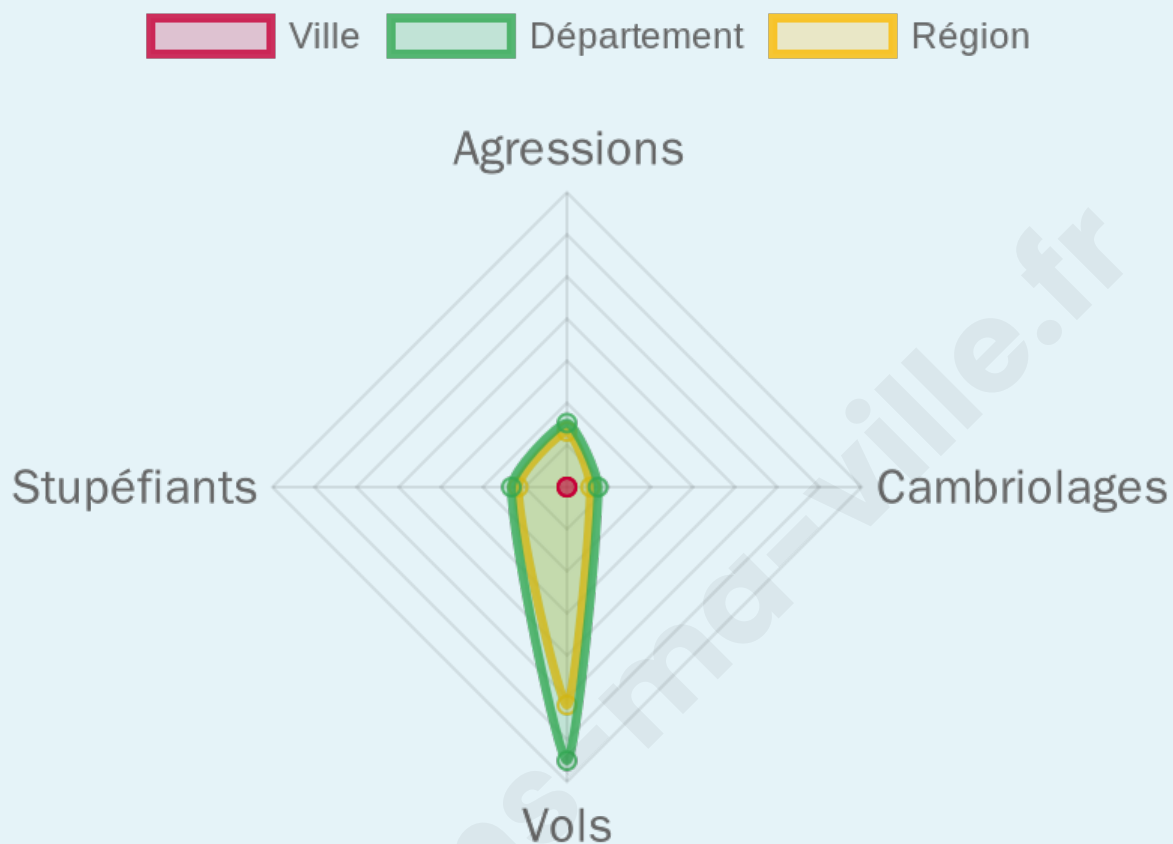
0

## Evolution du nombre d'infractions



## Pour comparer

(en proportion du nombre d'habitants)



Sources : Bases statistiques communale, départementale et régionale de la délinquance enregistrée par la police et la gendarmerie nationales selon les dernières parutions officielles de 2025 portant sur l'année 2024 ([data.gouv](https://data.gouv.fr)).

Agressions physiques / sexuelles : Violences sexuelles, coups et blessures volontaires intrafamiliaux, coups et blessures volontaires, autres coups, blessures volontaires et vols violents sans arme.

Cambriolages : Cambriolages de logements.

Vols : Vols avec armes, vols d'accessoires sur véhicules, vols dans les véhicules, vols de véhicules, vols sans violence contre des personnes, destructions, dégradations volontaires et escroqueries.

Stupéfiants : Trafic de stupéfiants dont (AFD) et usage de stupéfiants.

# Services à la population



## Commerce

|                    |                                 |
|--------------------|---------------------------------|
| Hypermarché        | X <u>Estancarbon</u> 13km       |
| Supermarché        | X <u>Saint-Martory</u> 4km      |
| Superette          | X <u>Saint-Martory</u> 3km      |
| Boulangerie        | X <u>Arnaud-Guilhem</u> 3km     |
| Boucherie          | X <u>Saint-Martory</u> 3km      |
| Restaurant         | X <u>Mancioux</u> 5km           |
| Garage             | X <u>Saint-Martory</u> 3km      |
| Station-service    | X <u>Aurignac</u> 6km           |
| Banque             | X <u>Aurignac</u> 6km           |
| La poste           | X <u>Saint-Martory</u> 4km      |
| Coiffeur           | X <u>Arnaud-Guilhem</u> 3km     |
| Tabac              | X <u>Aurignac</u> 6km           |
| Bars / discothèque | X <u>Aurignac</u> 6km           |
| Bibliothèque       | X <u>Arbas</u> 19km             |
| Cinéma             | X <u>Aurignac</u> 6km           |
| Vétérinaire        | X <u>Marignac-Laspeyres</u> 5km |



## Santé

|                                  |                                |
|----------------------------------|--------------------------------|
| Pharmacie                        | X <u>Saint-Martory</u> 3km     |
| Hôpital                          | X <u>Salies-du-Salat</u> 8km   |
| Laboratoire d'analyses médicales | X <u>Cazères</u> 16km          |
| Etablissement pour handicapé     | X <u>Aurignac</u> 4km          |
| EHPA                             | X <u>Saint-Martory</u> 3km     |
| Médecin                          | X <u>Boussens</u> 6km          |
| Dentiste                         | X <u>Saint-Martory</u> 4km     |
| Chirurgien                       | X <u>Saint-Gaudens</u> 16km    |
| Dermatologue                     | X <u>Saint-Girons</u> 28km     |
| Anesthésiste                     | X <u>Muret</u> 49km            |
| Gastro-entérologue               | X <u>Muret</u> 49km            |
| Gynécologue                      | X <u>Saint-Gaudens</u> 16km    |
| Cancérologue                     | X <u>Muret</u> 49km            |
| Neurologue                       | X <u>Saint-Gaudens</u> 15km    |
| Ophthalmologue                   | X <u>Martres-Tolosane</u> 10km |
| ORL                              | X <u>Muret</u> 48km            |
| Cardiologue                      | X <u>Saint-Gaudens</u> 17km    |
| Pédiatre                         | X <u>Muret</u> 49km            |
| Pneumologue                      | X <u>Saint-Plancard</u> 27km   |
| Psychologue                      | X <u>Saint-Michel</u> 14km     |
| Radiologue                       | X <u>Saint-Gaudens</u> 15km    |
| Rhumatologue                     | X <u>Saint-Gaudens</u> 15km    |
| Sage-femme                       | X <u>Saint-Martory</u> 4km     |



## Éducation

|                         |                                  |
|-------------------------|----------------------------------|
| Crèche                  | X <u>Arnaud-Guilhem</u> 2km      |
| Ecole maternelle Public | X <u>Boussens</u> 6km            |
| Ecole maternelle Privé  | X <u>Plaisance-du-Touch</u> 55km |
| Ecole primaire Public   | X <u>Saint-Martory</u> 4km       |
| Ecole primaire Privé    | X <u>Saint-Gaudens</u> 16km      |
| Collège Public          | X <u>Aurignac</u> 6km            |
| Collège Privé           | X <u>Saint-Gaudens</u> 16km      |
| Lycée Public            | X <u>Saint-Gaudens</u> 14km      |
| Lycée Privé             | X <u>Saint-Gaudens</u> 16km      |

([data.gouv](#)). Liste, localisation et tarifs des professionnels de santé selon les dernières parutions officielles de 2025 portant sur l'année 2024 ([opendatasoft](#)) et FINISS Extraction du Fichier des établissements selon les dernières parutions officielles de 2025 portant sur l'année 2024 ([data.gouv](#)). Adresse et géolocalisation des établissements d'enseignement du premier et second degrés selon les dernières parutions officielles de 2025 portant sur l'année 2024 ([data.education.gouv](#))

bien-dans-ma-ville.fr

## Villes autour de Laffite-Toupière

| Ville                          | Habitants | Superficie         | Pop densité           | Pop active | Taux chômage | Revenu moyen | Prix immobilier        |
|--------------------------------|-----------|--------------------|-----------------------|------------|--------------|--------------|------------------------|
| Auzas (1 avis)                 | 222       | 7 km <sup>2</sup>  | 32 h/km <sup>2</sup>  | 51.4%      | 8.6%         | 22 350 €/an  | 978 €/m <sup>2</sup>   |
| Bouzin                         | 82        | 4 km <sup>2</sup>  | 21 h/km <sup>2</sup>  | 53.7%      | 2.4%         | NC           | NC                     |
| Saint-Martory (2 avis)         | 1 027     | 8 km <sup>2</sup>  | 128 h/km <sup>2</sup> | 37%        | 6.4%         | 19 580 €/an  | 1 010 €/m <sup>2</sup> |
| Le Fréchet                     | 129       | 4 km <sup>2</sup>  | 32 h/km <sup>2</sup>  | 33.3%      | 2.3%         | 22 700 €/an  | 1 629 €/m <sup>2</sup> |
| Arnaud-Guilhem                 | 230       | 7 km <sup>2</sup>  | 33 h/km <sup>2</sup>  | 45.2%      | 4.3%         | 22 460 €/an  | 1 603 €/m <sup>2</sup> |
| Proupiary                      | 61        | 5 km <sup>2</sup>  | 12 h/km <sup>2</sup>  | 60.7%      | 6.6%         | NC           | 1 455 €/m <sup>2</sup> |
| Lestelle-de-Saint-Martory      | 430       | 9 km <sup>2</sup>  | 48 h/km <sup>2</sup>  | 43.7%      | 4.9%         | 20 840 €/an  | 749 €/m <sup>2</sup>   |
| Cazeneuve-Montaut              | 82        | 4 km <sup>2</sup>  | 21 h/km <sup>2</sup>  | 48.8%      | 3.7%         | NC           | 850 €/m <sup>2</sup>   |
| Mancioux                       | 386       | 7 km <sup>2</sup>  | 55 h/km <sup>2</sup>  | 42.7%      | 5.2%         | 23 860 €/an  | 1 144 €/m <sup>2</sup> |
| Castillon-de-Saint-Martory     | 398       | 11 km <sup>2</sup> | 36 h/km <sup>2</sup>  | 48.5%      | 3.5%         | 21 880 €/an  | 1 772 €/m <sup>2</sup> |
| Sepx                           | 211       | 12 km <sup>2</sup> | 18 h/km <sup>2</sup>  | 42.7%      | 4.7%         | 22 490 €/an  | 1 287 €/m <sup>2</sup> |
| Roquefort-sur-Garonne (1 avis) | 801       | 13 km <sup>2</sup> | 62 h/km <sup>2</sup>  | 46.2%      | 8.1%         | 21 880 €/an  | 1 125 €/m <sup>2</sup> |
| Saint-Élix-Séglan              | 51        | 2 km <sup>2</sup>  | 26 h/km <sup>2</sup>  | 47.1%      | 0%           | NC           | 688 €/m <sup>2</sup>   |
| Boussens                       | 1 135     | 4 km <sup>2</sup>  | 284 h/km <sup>2</sup> | 43.3%      | 4.3%         | 22 460 €/an  | 1 673 €/m <sup>2</sup> |
| Montsaunès                     | 455       | 9 km <sup>2</sup>  | 51 h/km <sup>2</sup>  | 45.1%      | 4.6%         | 23 740 €/an  | 362 €/m <sup>2</sup>   |

bien-dans-ma-ville.fr



# Vous aimez votre ville ? Notez-la !

Et faites-nous part de vos remarques constructives



Avec

**BIEN** dans ma **VILLE** 