



Version web

Ville de Laféline

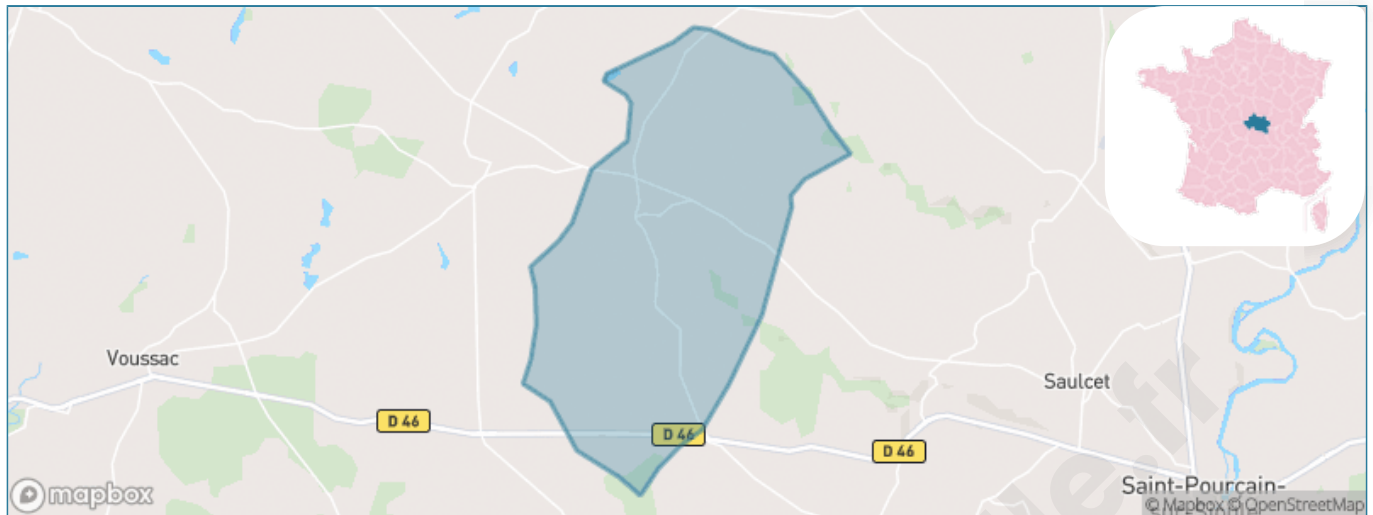
Présenté par

BIEN dans
ma **VILLE** 

Sommaire

| | |
|---|----|
| Situation géographique | 3 |
| Statistiques sur la population | 4 |
| Evolution du nombre d'habitants | 4 |
| Tranche d'âge | 5 |
| 0-14 ans | 5 |
| 15-29 ans | 5 |
| 30-44 ans | 5 |
| 45-59 ans | 5 |
| 60-74 ans | 5 |
| 75-89 ans | 5 |
| 90 ans et + | 5 |
| Activité professionnelle | 5 |
| Agriculteurs | 5 |
| Artisans, Commerçants | 5 |
| Cadres et sup. | 5 |
| Professions intermédiaires | 5 |
| Employé | 5 |
| Ouvrier | 5 |
| Retraité | 5 |
| Autres | 5 |
| Niveau de diplôme | 6 |
| Sans diplôme ou CEP | 6 |
| Brevet, BEPC, DNB | 6 |
| CAP-BEP ou équivalent | 6 |
| BAC ou équivalent | 6 |
| BAC+2 | 6 |
| BAC+3 ou +4 | 6 |
| BAC+5 ou plus | 6 |
| Composition des ménages | 6 |
| Couple sans enfant | 6 |
| Couple avec enfant(s) | 6 |
| Famille monoparentale | 6 |
| Colocation / Autre | 6 |
| Personnes seules | 6 |
| Profils électoraux | 7 |
| Premier tour | 7 |
| Sécurité | 8 |
| Evolution du nombre d'infractions | 8 |
| Pour comparer | 9 |
| Services à la population | 10 |
| Commerce | 10 |
| Éducation | 10 |
| Villes autour de Laféline | 12 |

Situation géographique



i Informations clés

- **Région** : Auvergne-Rhône-Alpes
- **Département** : Allier
- **Code postal** : 03500
- **Superficie** : 23 km²



Statistiques sur la population



Nombre d'habitants

173



Age moyen

44 ans



Pop active

54.9%



Taux chômage

9%



Pop densité

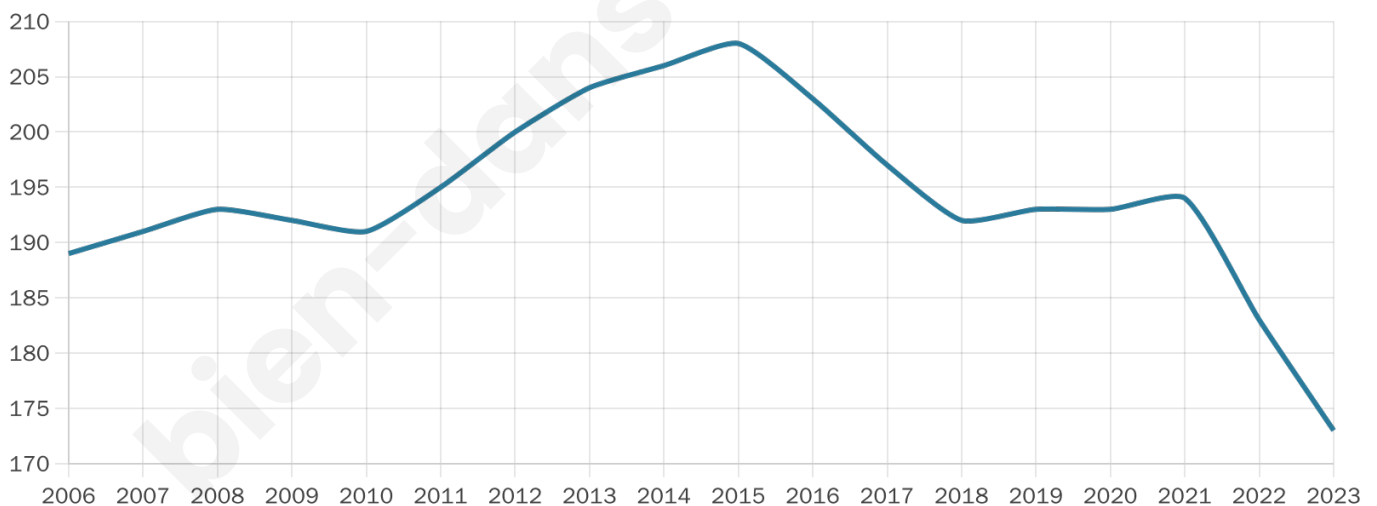
8 h/km²



Revenu moyen

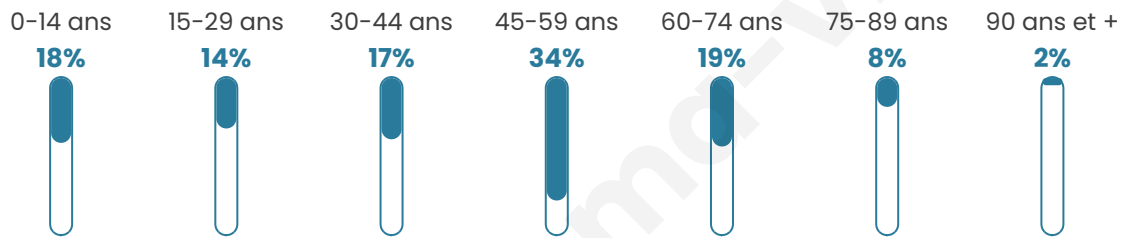
22 420 €/an

Evolution du nombre d'habitants

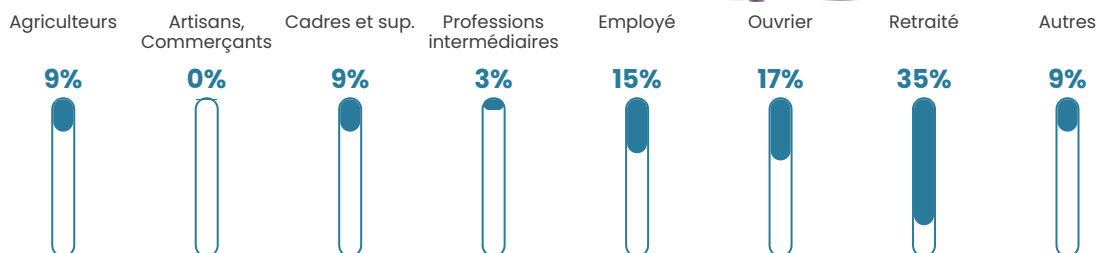


Sources : Institut national de la statistique et des études économiques (insee) selon Les dernières parutions officielles de 2024 portant sur les années 2020, 2021 et 2022.


Tranche d'âge




Activité professionnelle



Niveau de diplôme














Composition des ménages



Profils électoraux



Premier tour

| | | |
|---|---------------------------|---------|
|  | Emmanuel MACRON | 28.57 % |
|  | Marine LE PEN | 22.22 % |
|  | Jean-Luc MÉLENCHON | 16.67 % |
|  | Valérie PÉCRESSÉ | 7.94 % |
|  | Jean LASSALLE | 5.56 % |
|  | Fabien ROUSSEL | 4.76 % |
|  | Nicolas DUPONT- AIGNAN | 4.76 % |
|  | Éric ZEMMOUR | 3.97 % |
|  | Yannick JADOT | 3.97 % |
|  | Anne HIDALGO | 1.59 % |
|  | Nathalie ARTHAUD | 0.00 % |
|  | Philippe POUTOU | 0.00 % |

150 inscrits

Participation : 84%
Votes blancs : 0.00%
Votes nuls : 0.00%

Second tour

| | | |
|---|--------------------|---------|
|  | Emmanuel MACRON | 54,95 % |
|  | Marine LE PEN | 45,05 % |

150 inscrits

Participation : 82.67%
Votes blancs : 8.06%
Votes nuls : 2.42%

Sécurité



Agressions physiques / sexuelles

0



Cambriolages

0



Vols / dégradations

0



Stupéfiants

0

Evolution du nombre d'infractions



Pour comparer

(en proportion du nombre d'habitants)



Sources : Bases statistiques communale, départementale et régionale de la délinquance enregistrée par la police et la gendarmerie nationales selon les dernières parutions officielles de 2025 portant sur l'année 2024 ([data.gouv](https://data.gouv.fr)).

Agressions physiques / sexuelles : Violences sexuelles, coups et blessures volontaires intrafamiliaux, coups et blessures volontaires, autres coups, blessures volontaires et vols violents sans arme.

Cambriolages : Cambriolages de logements.

Vols : Vols avec armes, vols d'accessoires sur véhicules, vols dans les véhicules, vols de véhicules, vols sans violence contre des personnes, destructions, dégradations volontaires et escroqueries.

Stupéfiants : Trafic de stupéfiants dont (AFD) et usage de stupéfiants.

Services à la population



Commerce

| | |
|--------------------|--|
| Hypermarché | X Moulins 25km |
| Supermarché | X Saint-Pourçain-sur-Sioule 10km |
| Superette | X Le Theil 3km |
| Boulangerie | X Saint-Pourçain-sur-Sioule 10km |
| Boucherie | X Saint-Pourçain-sur-Sioule 11km |
| Restaurant | 1 |
| Garage | 1 |
| Station-service | X Saulcet 8km |
| Banque | X Saint-Pourçain-sur-Sioule 10km |
| La poste | X Saint-Pourçain-sur-Sioule 11km |
| Coiffeur | X Le Theil 3km |
| Tabac | X Saint-Pourçain-sur-Sioule 10km |
| Bars / discothèque | X Cesset 5km |
| Bibliothèque | X Varennes-sur-Allier 19km |
| Cinéma | X Moulins 27km |
| Vétérinaire | X Le Theil 3km |



Santé

| | |
|----------------------------------|--|
| Pharmacie | X Saint-Pourçain-sur-Sioule 10km |
| Hôpital | X Saint-Pourçain-sur-Sioule 11km |
| Laboratoire d'analyses médicales | X Saint-Pourçain-sur-Sioule 10km |
| Etablissement pour handicapé | X Saint-Pourçain-sur-Sioule 9km |
| EHPA | X Saint-Pourçain-sur-Sioule 10km |
| Médecin | X Saint-Pourçain-sur-Sioule 10km |
| Dentiste | X Saint-Pourçain-sur-Sioule 10km |
| Chirurgien | X Varennes-sur-Allier 18km |
| Dermatologue | X Vichy 32km |
| Anesthésiste | X Moulins 25km |
| Gastro-entérologue | X Moulins 25km |
| Gynécologue | X Vichy 29km |
| Cancérologue | X Clermont-Ferrand 63km |
| Neurologue | X Vichy 29km |
| Ophtalmologue | X Moulins 27km |
| ORL | X Vichy 31km |
| Cardiologue | X Moulins 25km |
| Pédiatre | X Vichy 29km |
| Pneumologue | X Moulins 25km |
| Psychologue | X Moulins 27km |
| Radiologue | X Moulins 25km |
| Rhumatologue | X Moulins 25km |
| Sage-femme | X Saint-Pourçain-sur-Sioule 10km |



Éducation

| | |
|-------------------------|--|
| Crèche | X Treban 6km |
| Ecole maternelle Public | X Bransat 5km |
| Ecole maternelle Privé | X Bourges 100km |
| Ecole primaire Public | X Le Theil 3km |
| Ecole primaire Privé | X Saint-Pourçain-sur-Sioule 11km |
| Collège Public | X Saint-Pourçain-sur-Sioule 11km |
| Collège Privé | X Saint-Pourçain-sur-Sioule 11km |
| Lycée Public | X Saint-Pourçain-sur-Sioule 11km |
| Lycée Privé | X Broût-Vernet 18km |

Sources : Base Sirene des entreprises et de leurs établissements selon les dernières parutions officielles de 2025 portant sur l'année 2024 ([data.gouv](#)). Liste, localisation et tarifs des professionnels de santé selon les dernières parutions officielles de 2025 portant sur l'année

2024 ([opendatasoft](#)) et FINISS Extraction du Fichier des établissements selon les dernières parutions officielles de 2025 portant sur l'année 2024 ([data.gouv](#)). Adresse et géolocalisation des établissements d'enseignement du premier et second degrés selon les dernières parutions officielles de 2025 portant sur l'année 2024 ([data.education.gouv](#))

bien-dans-ma-ville.fr

Villes autour de Laféline

| Ville | Habitants | Superficie | Pop densité | Pop active | Taux chômage | Revenu moyen | Prix immobilier |
|------------------------------------|-----------|--------------------|-----------------------|------------|--------------|--------------|------------------------|
| Le Theil | 387 | 28 km ² | 14 h/km ² | 46% | 5.2% | 19 680 €/an | 914 €/m ² |
| Bransat | 530 | 15 km ² | 35 h/km ² | 47.2% | 3.8% | 22 290 €/an | 936 €/m ² |
| Treban | 370 | 25 km ² | 15 h/km ² | 48.6% | 5.9% | 20 800 €/an | 924 €/m ² |
| Verneuil-en-Bourbonnais | 239 | 14 km ² | 17 h/km ² | 42.7% | 9.2% | 23 940 €/an | 2 045 €/m ² |
| Cesset (1 avis) | 430 | 12 km ² | 36 h/km ² | 49.5% | 4.4% | 22 870 €/an | 2 041 €/m ² |
| Louchy-Montfand (1 avis) | 397 | 5 km ² | 79 h/km ² | 55.4% | 4.8% | 23 390 €/an | 1 282 €/m ² |
| Fleuriel | 336 | 28 km ² | 12 h/km ² | 49.7% | 4.5% | 23 340 €/an | 815 €/m ² |
| Meillard | 303 | 25 km ² | 12 h/km ² | 49.8% | 3% | 21 650 €/an | 1 182 €/m ² |
| Montord | 211 | 4 km ² | 53 h/km ² | 46.4% | 7.1% | 22 050 €/an | 1 000 €/m ² |
| Saulcet | 657 | 8 km ² | 82 h/km ² | 47.2% | 3.3% | 23 210 €/an | 1 098 €/m ² |
| Voussac | 494 | 34 km ² | 15 h/km ² | 44.9% | 5.5% | 21 690 €/an | 861 €/m ² |
| Chareil-Cintrat | 388 | 12 km ² | 32 h/km ² | 40.7% | 3.1% | 21 460 €/an | 923 €/m ² |
| Contigny | 573 | 17 km ² | 34 h/km ² | 46.6% | 3.1% | 22 670 €/an | 1 005 €/m ² |
| Le Montet | 472 | 1 km ² | 472 h/km ² | 35% | 5.1% | 20 430 €/an | 971 €/m ² |
| Saint-Pourçain-sur-Sioule (2 avis) | 4 884 | 35 km ² | 140 h/km ² | 41.6% | 3.8% | 20 970 €/an | 1 203 €/m ² |

bien-dans-ma-ville.fr



Vous aimez votre ville ? Notez-la !

Et faites-nous part de vos remarques constructives



Avec

BIEN dans
ma **VILLE** 